












1. TOUR 2026

En rejsebog af



Knold

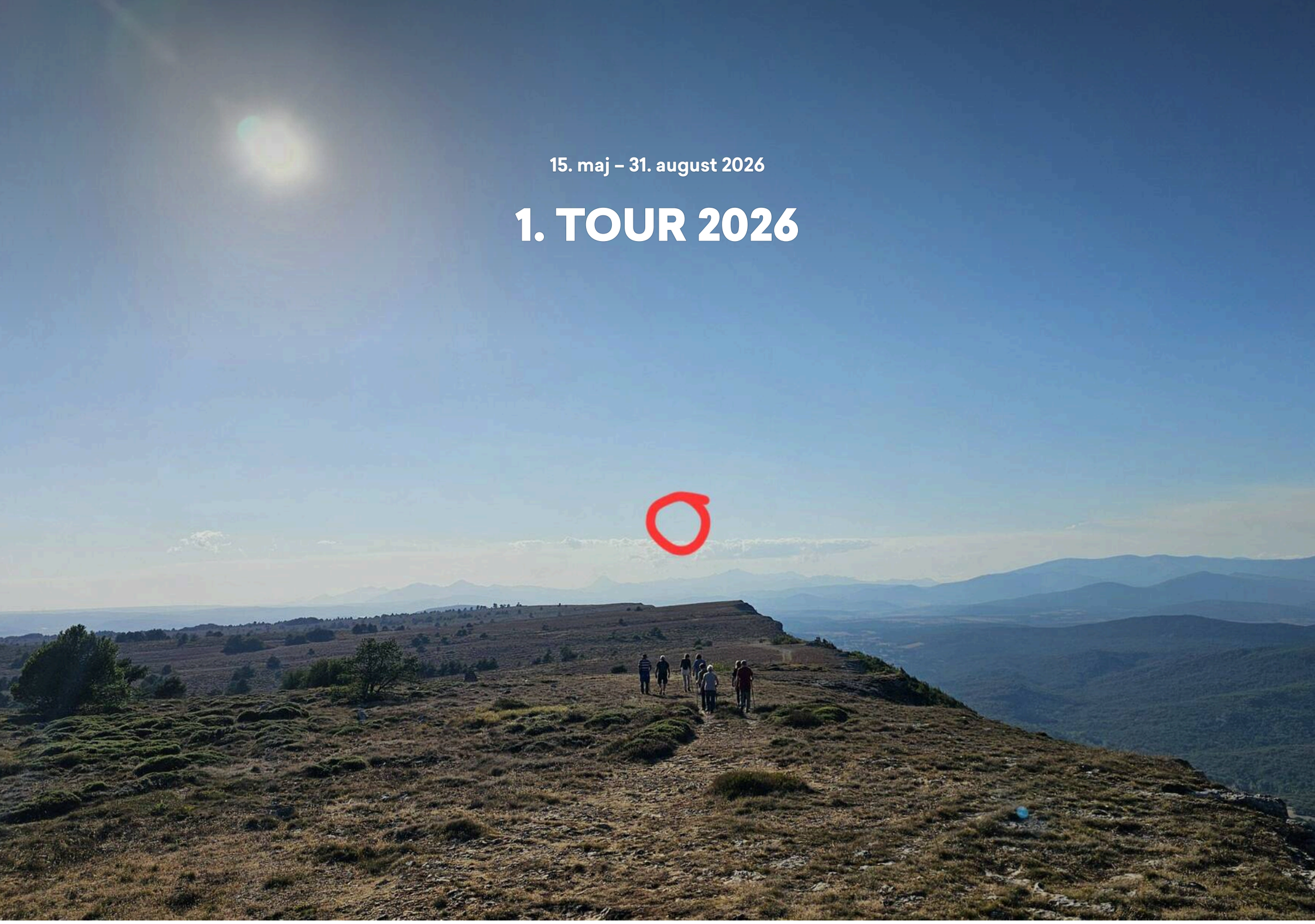

Den første TOUR i 2026 går:
Dover og så nord på i det østlige England til Skotland, Nordirland, Irland, Wales, vest Frankrig, nord Spanien og hjem igennem "midten" af Frankrig.

🇩🇰 🇩🇪 🇳🇱 🇫🇷 🏴 🏴 🇮🇪 🏴 🇪🇸

393
fodaftryk

10
Lande

109
dage

14,5k
kilometer


Inverness
Aberdeen
Glasgow
Newcastle upon Tyne
Belfast
Douglas
United Kingdom
York
Dublin
Ireland
Manchester
Limerick
Peterborough
Norwich
Birmingham
Cambridge
Cork
Oxford
Cardiff
London
Exeter
Gothenburg
Aalborg
Halmstad
Kalmar
Helsingborg
Denmark
Esbjerg
Odense
Copenhagen
Rostock
Bremerhaven
Leeuwarden
Hamburg
Szczecin
Amsterdam
Berlin
Magdeburg
Poznań
Zielona Góra
Bruges
Lille
Brussels
Cologne
Germany
Jena
Dresden
Wrocław
Koblenz
Prague
Pardubice
Plzeň
Jihlava
Amiens
Le Havre
Frankfurt
Luxembourg
Mannheim
Nuremberg
Regensburg
Brest
Rennes
Paris
Troyes
Nancy
Stuttgart
Strasbourg
Ulm
Munich
Linz
Vienna
Le Mans
France
Salzburg
Basel
Zurich
Dijon
Innsbruck
Graz
Bern
Klagenfurt
Maribor
Bolzano
Geneva
Trento
Ljubljana
Zagreb
Limoges
Lyon
Triest
Milan
Venice
Grenoble
Turin
Prijedor
Pula
Parma
Genoa
Ravenna
Zadar
Toulouse
Monaco
Florence
Ancona
Split
Montpellier
Marseille
Oviedo
Bilbao
Pamplona
Pescara
Italy
Vigo
Ajaccio
Valladolid
Zaragoza
Rome
Porto
Spain
Salamanca
Barcelona
Benevento
Bari
Sassari
Naples
Coimbra
Madrid
Palma
8.149
kilometer
2.592
sømil
3
kilometer
©Mapbox ©OpenStreetMap

Dag 57



51°24'31" N 1°51'1" W

West Kennet Long Barrow

🏴 **10. juli 2026, England, East Kennett**

En langdysse. Mindst 36 personer er begravet her. Dysse er 5.500 år gammel 😮

Tidspunkt
11.11

Delvist skyet
🌥️ 30 °C

Højde
175 m



Indgangen bag den store sten


Ca 10-12 m dyb

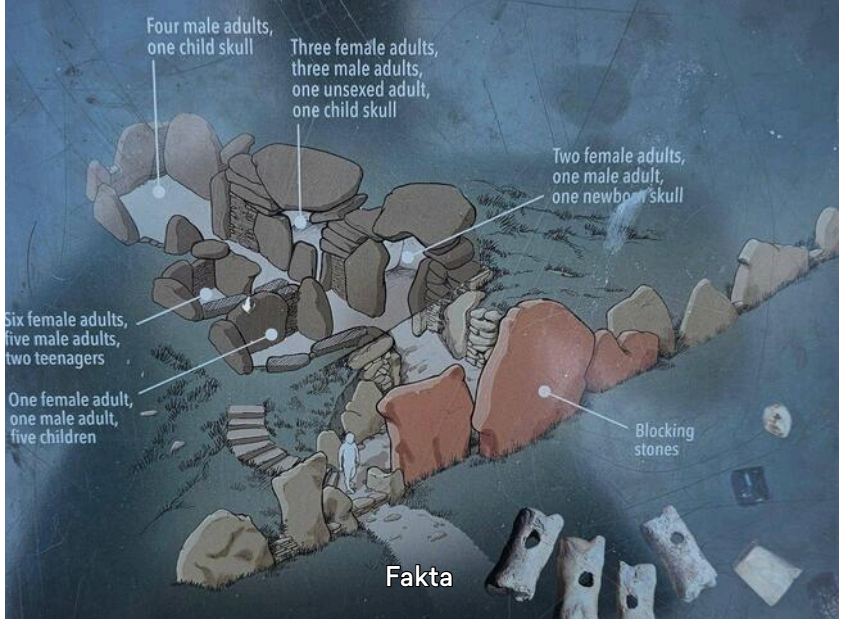
Four male adults, one child skull
Three female adults, three male adults, one unsexed adult, one child skull
Two female adults, one male adult, one newborn skull
Six female adults, five male adults, two teenagers
One female adult, one male adult, five children
Blocking stones
Fakta

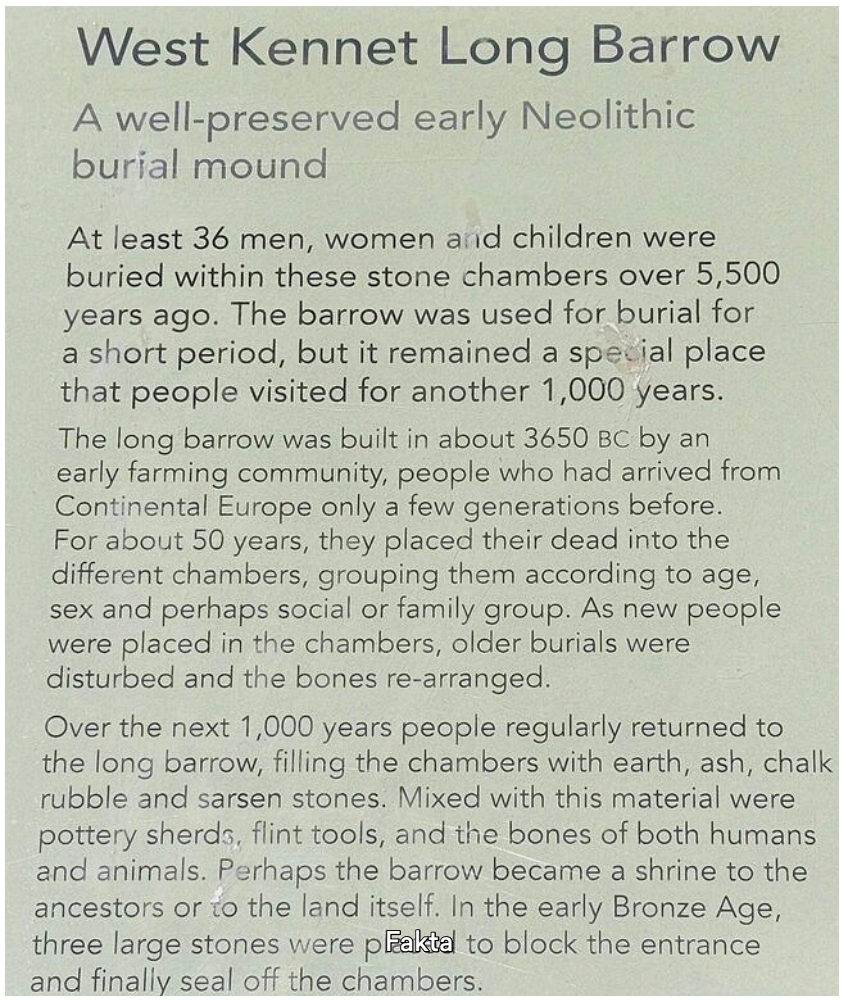
West Kennet Long Barrow
A well-preserved early Neolithic burial mound
At least 36 men, women and children were buried within these stone chambers over 5,500 years ago. The barrow was used for burial for a short period, but it remained a special place that people visited for another 1,000 years.
The long barrow was built in about 3650 BC by an early farming community, people who had arrived from Continental Europe only a few generations before. For about 50 years, they placed their dead into the different chambers, grouping them according to age, sex and perhaps social or family group. As new people were placed in the chambers, older burials were disturbed and the bones re-arranged.
Over the next 1,000 years people regularly returned to the long barrow, filling the chambers with earth, ash, chalk rubble and sarsen stones. Mixed with this material were pottery sherds, flint tools, and the bones of both humans and animals. Perhaps the barrow became a shrine to the ancestors or to the land itself. In the early Bronze Age, three large stones were p
Fakta
to block the entrance and finally seal off the chambers.


Above: The chambers of the ba
walling in between, the nearest source of which is 10 km away to the west. The 100-metre-long barrow was constructed using chalk and earth dug out from two parallel ditches, with a central core of small sarsen stones.
Sådan mener man at det så ud

Dag 57



51°21'11" N 1°36'19" W

Wilton Windmill - 1

🏴 **10. juli 2026, England, Wilton**

En vindmølle som kan bruges den dag i dag, hvis altså der er vinger på. De blev taget ned i 2025 pga råd.

Tidspunkt
12.57

Delvist skyet
🌥️ 31 °C

Højde
165 m



Uden vinger

Vingerne er taget af



Møllen



Røntgen billede af møllen

Dag 57



51°21'11" N 1°36'19" W

Wilton Windmill - 2

🏴 **10. juli 2026, England, Wilton**

Kornmagasinet.

Tidspunkt
12.58

Delvist skyet
⛅ 31 °C

Højde
165 m



Flot restaureret i 2019

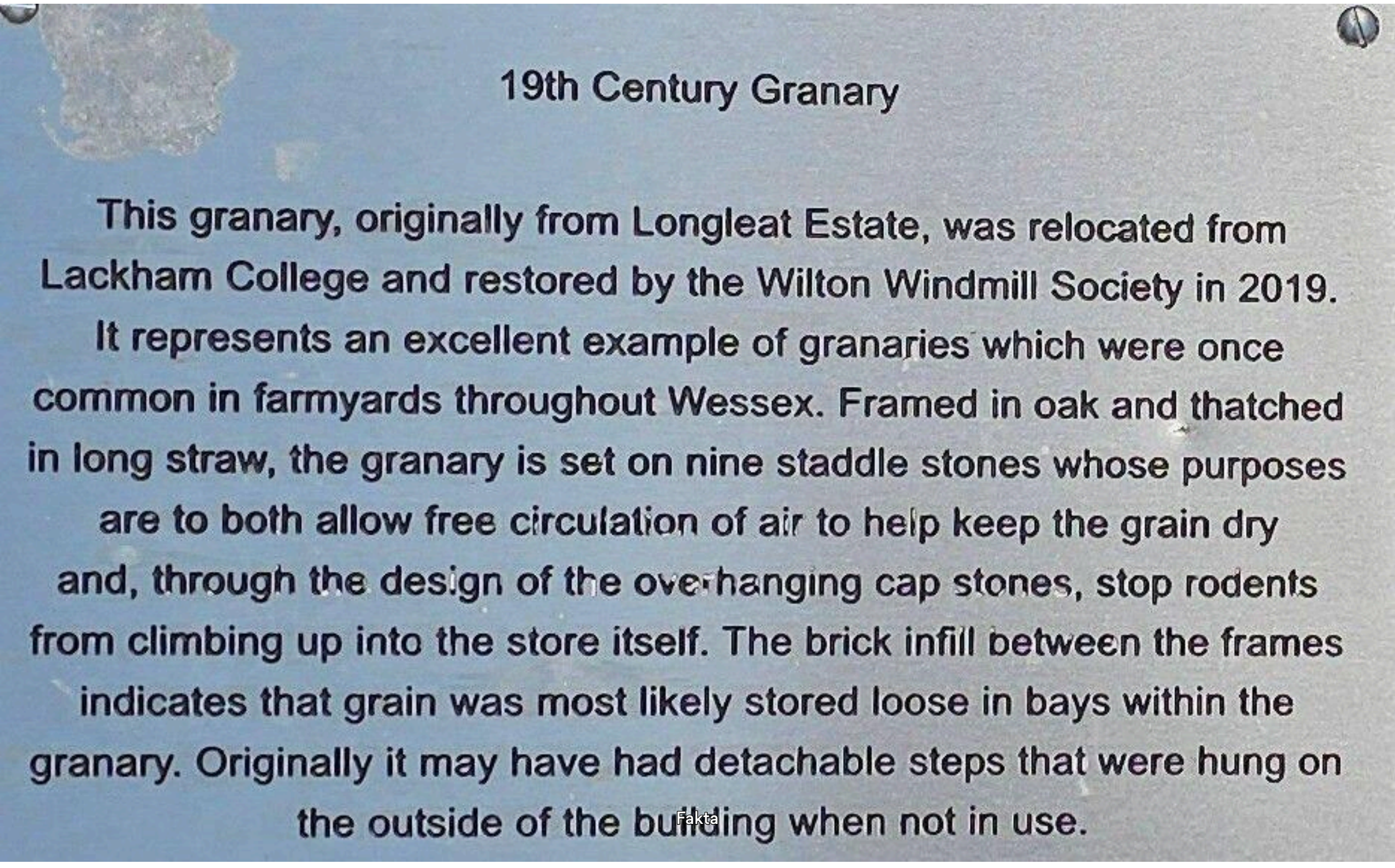
19th Century Granary
This granary, originally from Longleat Estate, was relocated from Lackham College and restored by the Wilton Windmill Society in 2019.
It represents an excellent example of granaries which were once common in farmyards throughout Wessex. Framed in oak and thatched in long straw, the granary is set on nine staddle stones whose purposes are to both allow free circulation of air to help keep the grain dry and, through the design of the over-hanging cap stones, stop rodents from climbing up into the store itself. The brick infill between the frames indicates that grain was most likely stored loose in bays within the granary. Originally it may have had detachable steps that were hung on the outside of the building when not in use.

Dag 57



51°33'53" N 1°48'1" W

Øl

🏴 **10. juli 2026, England, Swindon**

Samme pub som i går.
Wimbledon på TV

Tidspunkt
13.59

Klar dag
☀️ 31 °C

Højde
91 m

A pint of lager please

Dag 58



51°22'50" N 2°21'29" W

Sally Lund'

🏴 **11. juli 2026, England, Bath**

Skulle være det ældste hus i Bath. Nogen mener som spisested siden 1680, andre historikere siger siden år 1900.
ChatGPT:
Sally Lunn's er et historisk hus, kendt for den berømte Sally Lunn-bolle og sin lange fortælling. Bygningen stammer fra middelalderen og rummer både café, museum og kælder med arkæologiske fund. Besøgende kan opleve atmosfæren, lære om husets historie og smage den traditionelle bolle, som forbindes med Baths kulinariske arv.
Mht bageri: ifølge traditionen: Spisested/bageri siden 1680.
Ifølge den mest forsigtige historiske vurdering: Den nuværende funktion som egentligt kommercielt spisested udviklede sig omkring år 1900.

Tidspunkt	Klar dag	Højde
10.29	☀️ 25 °C	24 m


SALLY LUNN's
Eating House
1680
The oldest house in Bath 1482
SALLY LUNN
lived here
1680
SALLY LUNN's
The Oldest House
in Bath
c1482
BUN
from our
MUSEUM
shop inside
SALLY LUNN's
Historic Eating House

Kø udenfor

Dag 58



51°22'53" N 2°21'30" W

Bath Abbey - 1

🏴 **11. juli 2026, England, Bath**

En katedral til.
Jeg gik ikke ind. Indendørs billeder snuppet fra Google Maps.
Som altid imponerende.

Tidspunkt	Klar dag	Højde
10.37	☀️ 26 °C	25 m



Bath Abbey


Indendørs billeder


Er fra


Google Maps


Masser af turister

Dag 58



51°22'53" N 2°21'30" W

Bath Abbey - 2

🏴 **11. juli 2026, England, Bath**

Detaljer

Annie Hauerslev Spændende 🤔

Tidspunkt
11.11

Klar dag
☀️ 27 °C

Højde
25 m



The risen Christ



Hovedindgangen


Er da imponerende?

Dag 58



51°22'53" N 2°21'34" W

Latte-pause

🏴 **11. juli 2026, England, Bath**

Skal vente ca 40 min før jeg kan se de romerske bade.

Annie Hauerslev Skal du på ⚽ pub i aften? - England 🏴 / Norge 🇳🇴

Knold Måske m.m. min vært ser kampen hjemme

Tidspunkt
12.19

Klar dag
☀️ 29 °C

Højde
27 m



Dag 58



51°22'52" N 2°21'33" W

De Romerske bade - 1

🏴 **11. juli 2026, England, Bath**

Skuffet - vil meget hellere bruge mønterne på f.eks. Gellert badet i Budapest eller et hamam i Tyrkiet.
Masser at se, audioguide blev udleveret men i bund og grund ser man en masse gamle sten/bygninger. Havde forventet mere.

Villy Jørgensen Epstein green ?

Knold Jeps 🤣

Tidspunkt	Klar dag	Højde
12.55	☀️ 29 °C	22 m



The Roman Site

You are standing on a terrace completed in 1897 when the Roman Baths opened to the public.

The swimming bath below is just one part of the Roman site, which included extensive baths and a major temple complex built around the Hot Spring. The plan shows the parts that have been excavated and the shaded area shows the parts you will see on your visit.

The modern ground level is four metres above the Roman.

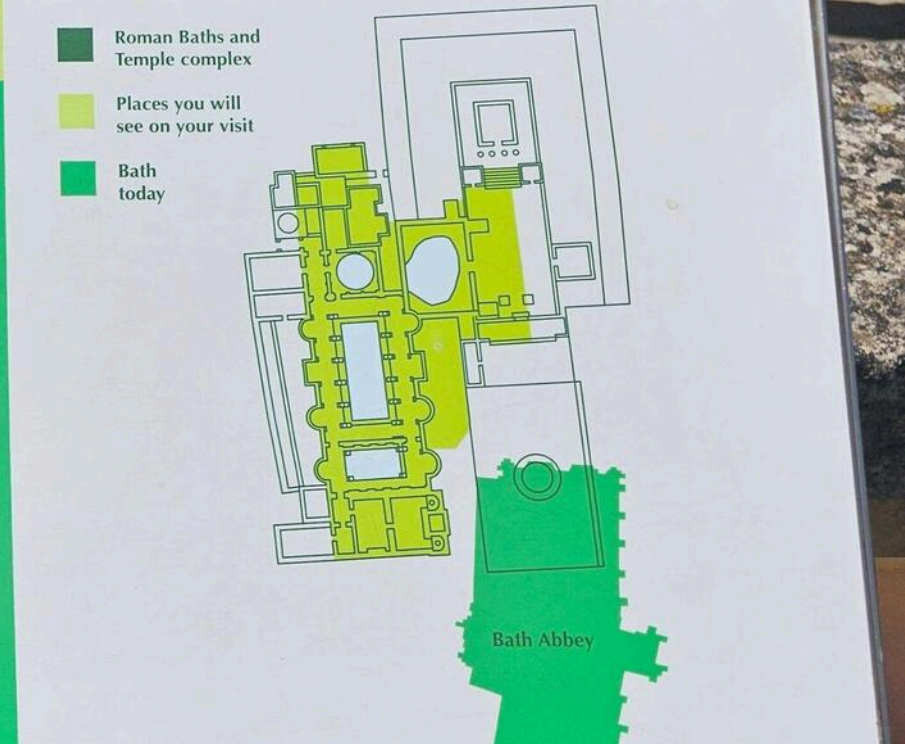

Fakta - det er/var et stort sted



Tæt på Abbediet

The Spring

The hot water in the Spring rises at a rate of 1,170,000 litres each day at 46°C. It bubbles up into the King's Bath which was built in the 12th century AD.

Beneath the King's Bath is a reservoir built by Roman engineers who used the hot water to supply the baths. Today the water is at the Roman level.

The Romans also used two smaller hot springs nearby.

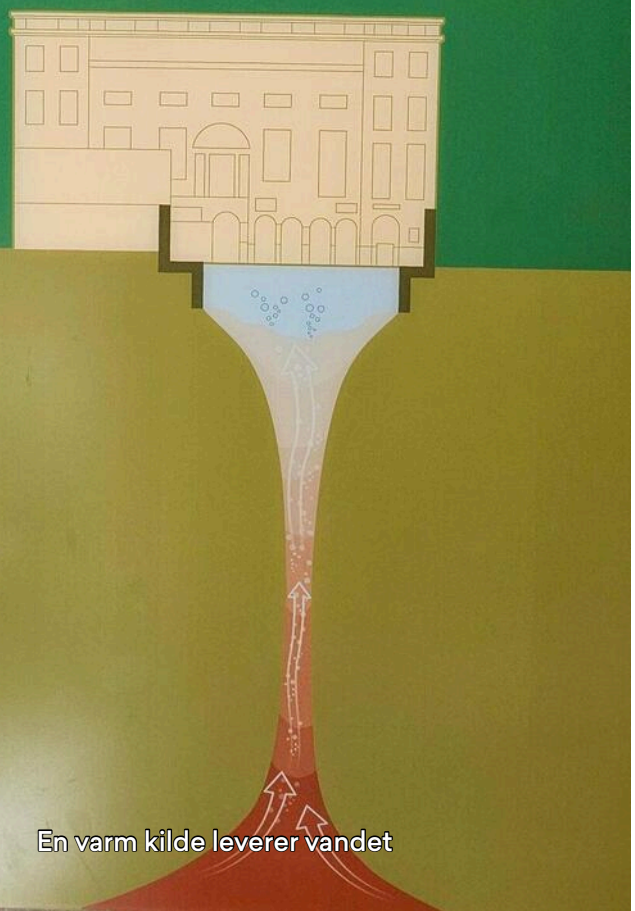

En varm kilde leverer vandet

Dag 58



51°22'52" N 2°21'34" W

De Romerske bade - 2

🏴 **11. juli 2026, England, Bath**

Tidspunkt
13.11

Klar dag
☀️ 29 °C

Højde
27 m



Beboerne her kom fra vidt omkring



Prydede sandsynligvis graven for en velhavende kvinde. Hendes frisure var på mode i Rom år 0-100



Ca år 3-400



Religiøs maske

Dag 58



51°22'53" N 2°21'35" W

De Romerske bade - 3

🏴 **11. juli 2026, England, Bath**

Peregrinus

Tidspunkt	Klar dag	Højde
13.22	☀️ 29 °C	30 m

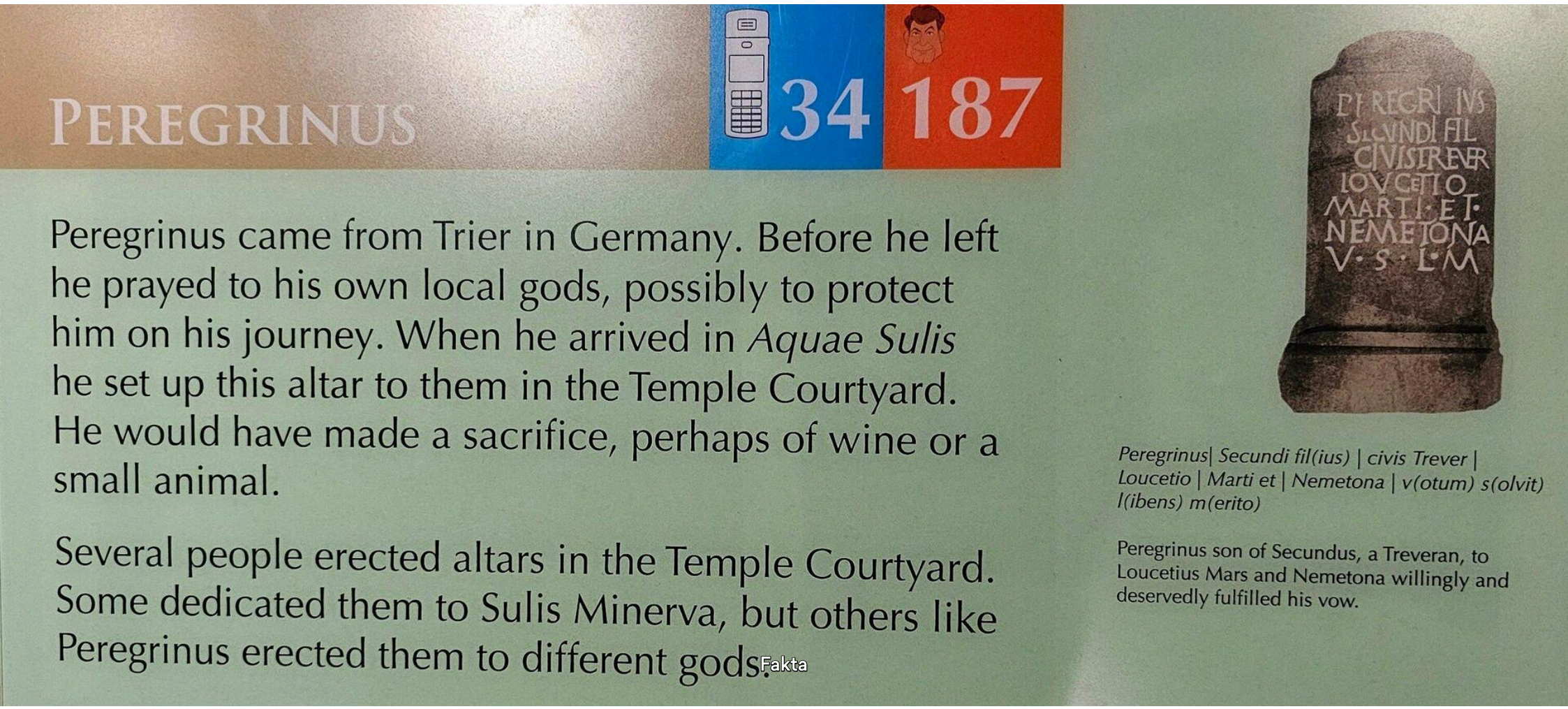



Peregrinus' gravsten



Sulis Minerva

Dag 58



51°22'52" N 2°21'34" W

De Romerske bade - 4

🏴 **11. juli 2026, England, Bath**

Tidspunkt
13.34

Klar dag
☀️ 30 °C

Højde
27 m



Overskudsvand fra den varme kilde



Knold was here



Det runde bad - mønter på bunden



Det runde bad

Dag 58



51°22'51" N 2°21'36" W

De Romerske bade - 5

🏴 **11. juli 2026, England, Bath**

Tidspunkt
13.52

Klar dag
☀️ 30 °C

Højde
29 m



Gulvet mangler

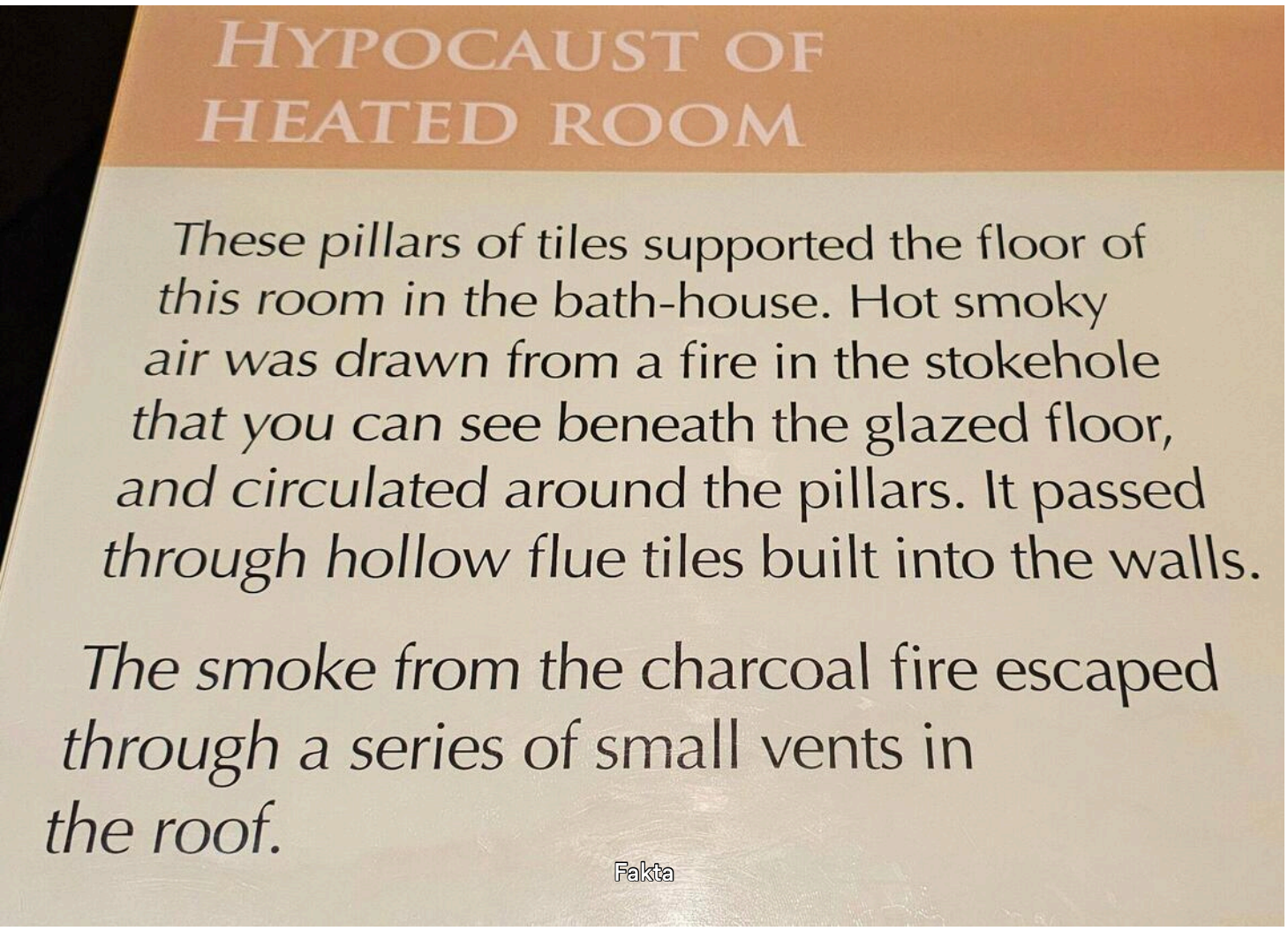

Fakta



Smagte: næsten som vand fra hanen hjemme

Dag 58



51°20'34" N 2°15'19" W

Tithe Barn

🏴 **11. juli 2026, England, Westwood**

En lade til. Fra starten af ca 1400-tallet.

Tidspunkt
14.58

Klar dag
☀️ 32 °C

Højde
29 m



Flotte spær

Stor lade

BRADFORD-ON-AVON TITHE BARN

The Great Barn

This Tithe Barn or Great Barn was built in the early 14th century as part of the manor farm of Bradford-on-Avon which belonged to the nuns of Shaftesbury Abbey.

This barn was used to store the 'tithe' – agricultural produce given by local people to support the church.

The manor and the farm belonged to the abbey until it was dissolved in 1539 during Henry VIII's Suppression of the Monasteries. The barn later passed through the ownership of several families. By the early 20th century it was in poor repair and no longer needed for agricultural use. However, the building's historical importance was recognised and in 1914 Charles EH Hobhouse gave the barn to the Wiltshire Archaeological Society.

The Wiltshire Archaeological Society carried out urgent repairs to the building in 1914–15 and in 1939 the Society transferred its ownership of the barn to the Ministry of Works (which later became English Heritage).



Did you know?

The parish of Bradford-on-Avon has very fertile soil. In 1801, 1,237 acres were sown with wheat, 491 with barley, 438 with oats, 280 with peas, 170 with beans and 100 with potatoes.



Fakta

Above: The Tithe Barn, photographed in the early 20th century. At this time the barn was probably used to store cattle, equipment and animal feed. © Historic England

Left: The interior of the Tithe Barn, photographed in the mid-20th century. © Historic England

Dag 58



51°18'37" N 2°22'59" W

En langdysse - 1

🏴 **11. juli 2026, England, Dunkerton**

Kom forbi.

Tidspunkt
15.48

Klar dag
☀️ 31 °C

Højde
40 m

Ikke mange besøgende



En fin gåtur ca 750 m

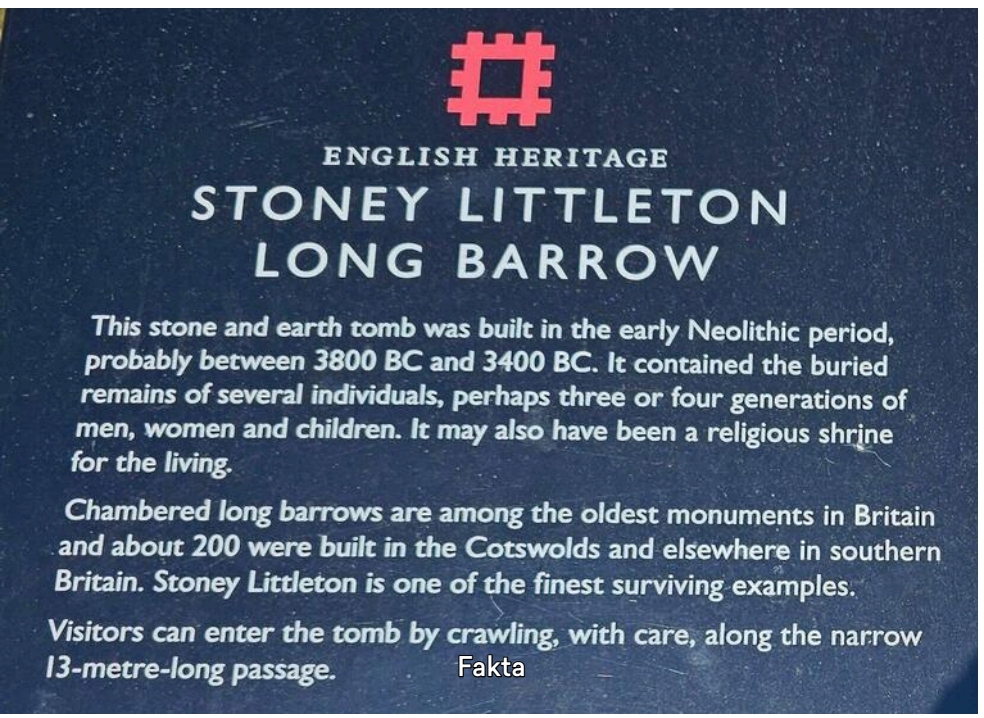

Fakta



Langdyssen

Dag 58



51°18'48" N 2°22'54" W

En langdysse - 2

🏴 **11. juli 2026, England, Dunkerton**

Indenfor er der kun ca 120 cm højt til loftet.

Tidspunkt
15.58

Klar dag
☀️ 31 °C

Højde
62 m



På vej ind - kom kun 3 m



Ud igen, her er alt for lavloftet



Dyssen

Dag 58



51°18'37" N 2°22'57" W

Dagens selfie

🏴 **11. juli 2026, England, Dunkerton**

Tidspunkt
16.07

Klar dag
☀️ 31 °C

Højde
35 m



Dag 58



51°18'59" N 2°23'4" W

Håber ikke

🏴 **11. juli 2026, England, Dunkerton**

At jeg møder nogen

Tidspunkt
16.12

Klar dag
☀️ 31 °C

Højde
58 m



Smalt


Mødte her en Range Rover - jeg bakkede 10 m

Dag 58



51°15'15" N 2°29'33" W

Øl

🏴 **11. juli 2026, England, Stratton on the Fosse**

Og her vises fodbold kampen England - Norge

Tidspunkt
16.52

Klar dag
☀️ 31 °C

Højde
180 m



Dag 58



51°15'19" N 2°29'25" W

Fremme

🏴 **11. juli 2026, England, Stratton on the Fosse**

En nat her.

Tidspunkt
18.00

Klar dag
☀️ 31 °C

Højde
166 m



Fint værelse



Ind af den grønne dør

Dag 58



51°15'15" N 2°29'33" W

Så er vi klar

🏴 **11. juli 2026, England, Stratton on the Fosse**

I den lokale pub.
England - Norge

Tidspunkt
21.57

Klar nat
🌙 24 °C

Højde
180 m

TV lige bag mig - der er mindst 5 TV her inkl. 1 udenfor

Dag 59



51°10'48" N 1°49'43" W

Stonehenge - 1

🏴 **12. juli 2026, England, Larkhill**

Tror alle har hørt om dette sted.
ChatGPT:
Stonehenge er et berømt forhistorisk monument i det sydlige England. Det består af enorme sten, som blev rejst for omkring 5.000 år siden. Arkæologer mener, at stedet blev brugt til ceremonier, begravelser og muligvis astronomiske observationer. Ingen ved med sikkerhed præcis hvordan stenene blev transporteret eller hvorfor monumentet blev bygget. Stonehenge er på UNESCOs verdensarvsliste og tiltrækker millioner af besøgende hvert år. Forskning fortsætter med at afsløre nye detaljer om områdets historie og menneskene, der skabte det. Mange fascineres af stedets mystik og imponerende konstruktion. Besøgende kan opleve solopgangen ved sommersolhverv eller solnedgangen ved vintersolhverv. Monumentet er et vigtigt symbol på Europas oldtid og menneskers samarbejde, kreativitet og tekniske kunnen.

Tidspunkt	Klar dag	Højde
10.37	☀️ 24 °C	86 m

Drone foto



Mange besøgende

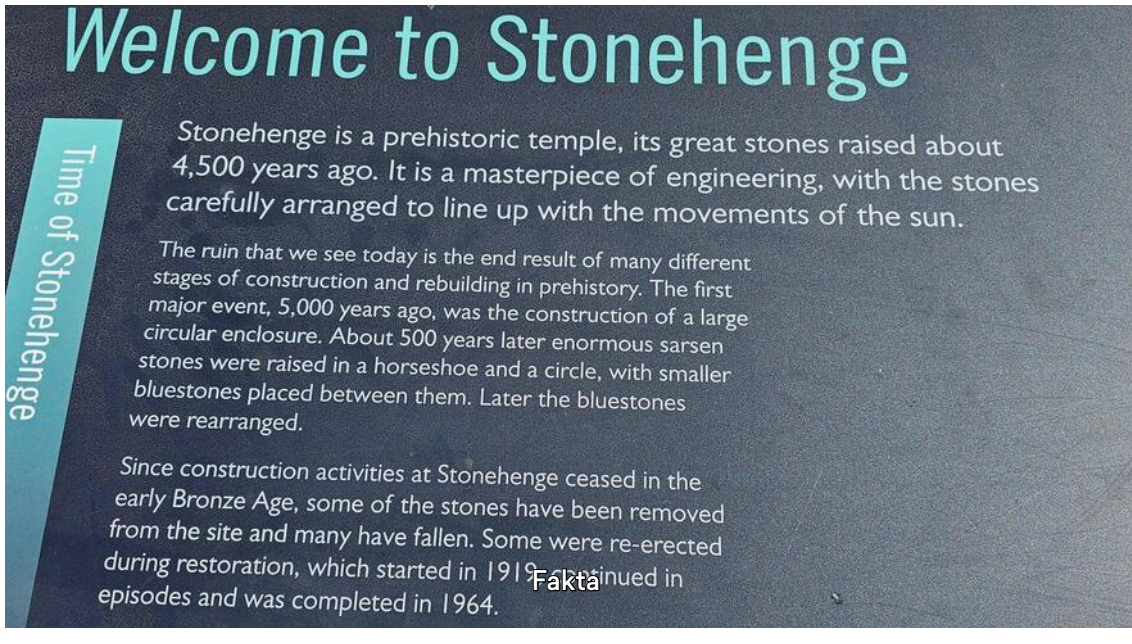

Fakta

In the area in front of you, some strange large pits have been discovered. They date from about 10,000 years ago and so are far older than Stonehenge or any of the other monuments in this landscape.

Four large pits, and another hole where a tree may have stood, were excavated. The pits had all held substantial timber posts and were in a rough line, running east to west. No objects were found in them but fragments of pine charcoal were dated to about 8000 BC, in the Mesolithic period.

It is unclear whether the posts all stood at the same time. Could they have been some sort of totem poles, or posts along an ancient path? Could they have marked the movements of the sun or moon? All we know is that 4,500 years later the same place was chosen as the location for other prehistoric monuments and, shortly after this, for Stonehenge. It is possible that this area retained some significance for our ancestors over many thousands of years.



Stonehenge

Dag 59



51°10'46" N 1°49'32" W

Stonehenge - 2

🏴 **12. juli 2026, England, Larkhill**

Tidspunkt
10.42

Klar dag
☀️ 24 °C

Højde
89 m



Indgangen

Why was Stonehenge built here?

Before Stonehenge

Stonehenge was not the first monument in this landscape. The area had been important to Neolithic people for hundreds of years before building work started.

Stretching across the landscape in front of you, about 700m away, is the Stonehenge Cursus, built about 500 years before Stonehenge was started. Further away and of a similar date is Robin Hood's Ball, an early Neolithic monument where people gathered to feast, exchange and conduct rituals. Scattered throughout the landscape are the long barrows, where they buried their dead.

The Heel Stone, the large stone standing to your right, may originally have been a natural sarsen boulder, lying half-buried in the ground. Its presence, together with some natural geological features that may have been visible in this area, could have been the reason why people selected this site for Stonehenge.



Historisk information

A dramatic entrance

Time of Stonehenge

You are standing close to the original entrance to Stonehenge, looking at the most impressive and best-preserved part of the outer stone circle.

This north-east side has the most regular sarsen stones, which were carefully shaped and smoothed. This would have made a spectacular impression on those approaching along the Avenue, the processional route to the monument built in about 2300 BC.

This area, where the Avenue meets the earthwork enclosure, was the focus of intense prehistoric activity, with various wooden posts and stones being erected, moved and removed over time. These restricted the movement of people into Stonehenge and may have been markers for astronomical events.

The huge unworked sarsen standing nearby is the Heel Stone. It weighs about 40 tons. The fallen stone in front of you is the Slaughter Stone, one of two or three upright stones that once stood in a line across the entrance causeway. These replaced lines of small wooden stakes.

Dag 59



51°10'42" N 1°49'37" W

Stonehenge - 3

🏴 **12. juli 2026, England, Larkhill**

Som.er- og vinter-solhverv

Tidspunkt	Klar dag	Højde
10.48	☀️ 24 °C	86 m

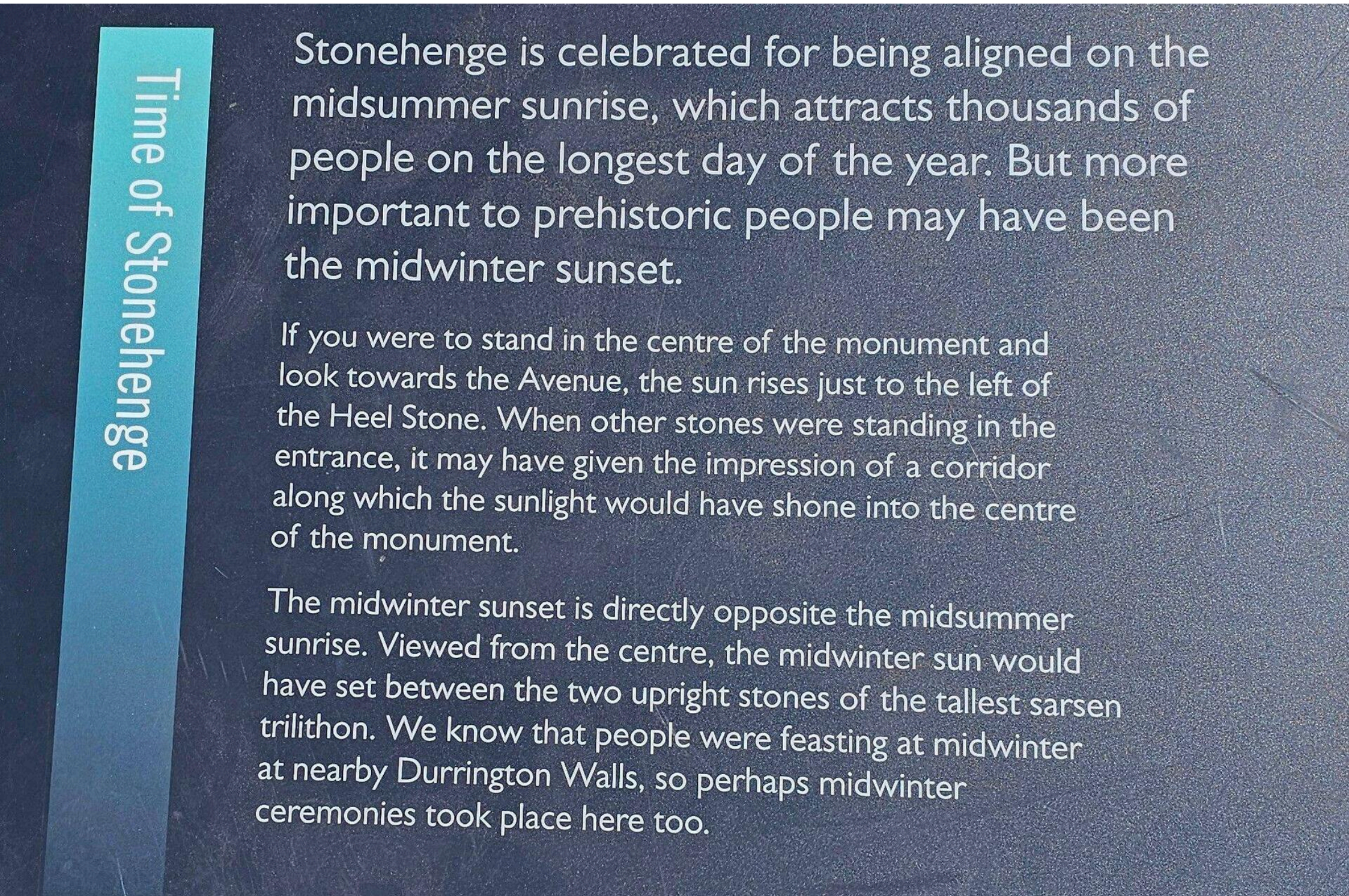


Tenon
Trilithon
Sarsen horseshoe
Sarsen circle
Bluestones
Solstice axis
Fakta



Several other prehistoric sites in British Isles, all of a similar date to Stonehenge, were built to align with either the summer or winter solstice. At Newgrange in Ireland, a square hole above the doorway allows the rising sun at midwinter to shine into the burial chamber.

Dag 59



51°10'43" N 1°49'36" W

Stonehenge - 4

🏴 **12. juli 2026, England, Larkhill**

Masser af turister og tættest på.

Annie Hauerslev Minder om vores Dodekalitten...

Tidspunkt
10.49

Klar dag
☀️ 25 °C

Højde
91 m



Mange turister

Tættest på



Zoom billede



Venter på gratis shuttle bus

Dag 59



51°11'2" N 1°51'25" W

Stonehenge - 5

🏴 **12. juli 2026, England, Winterbourne Stoke**

Besøgscenter: kedeligt masser af tekst, billeder og ting og sager.
Udenfor mere interessant.

Tidspunkt
11.09

Klar dag
☀️ 26 °C

Højde
94 m



Kopi sten

Can you move the stone?

Time of Stonehenge

This is an exact replica of Stone 60, one of the upright sarsens of the inner horseshoe. The original stone weighs about 28 tonnes.

The stone was moved by securing it to a wooden sledge, which could then be pulled over rollers or along rails. The ropes were probably made from lime 'bast' (inner bark), spun and twisted together to form strong cords.

What made people build Stonehenge? It was hard, physical work and took many years. They might have had to spend time away from their families, or work alongside strangers who spoke different languages.

Perhaps the people who built Stonehenge were slaves. Or maybe they gave their time and effort willingly to help with this great communal project. We don't know how society was structured at this time, but there must have been leaders who planned and organised the construction. Many other people would also have been needed to provide the building materials and equipment, and to feed and shelter the workers.

It is not possible to obtain a real sarsen stone of this size today and so this is a replica.

Fakta



Sådan mener man at de boede



Pileflet og hård hovedpude

Time of Stonehenge

The people who built and used Stonehenge probably lived in houses like these. They are recreations based on the archaeological remains of buildings excavated at Durrington Walls, just over a mile from Stonehenge.

The floors of ten buildings were excavated, some within fenced enclosures, and it is likely that there were many more. They date from the same time that the stones were being put up at Stonehenge, about 2500 BC.

From the remains of animal bones and pottery found near the houses, it appears that people were gathering at Durrington Walls to feast, particularly at midwinter. This was not an ordinary settlement, but a place where people gathered to celebrate, conduct rituals and perhaps live while they built Stonehenge.



Fakta

Dag 59



51°4'43" N 1°51'35" W

Wilton House - biler

🏴 **12. juli 2026, England, Wilton**

Lord Pembroke kører i sine biler jævnligt. I dag var disse udstillet.

Tidspunkt
12.31

Klar dag
☀️ 28 °C

Højde
65 m

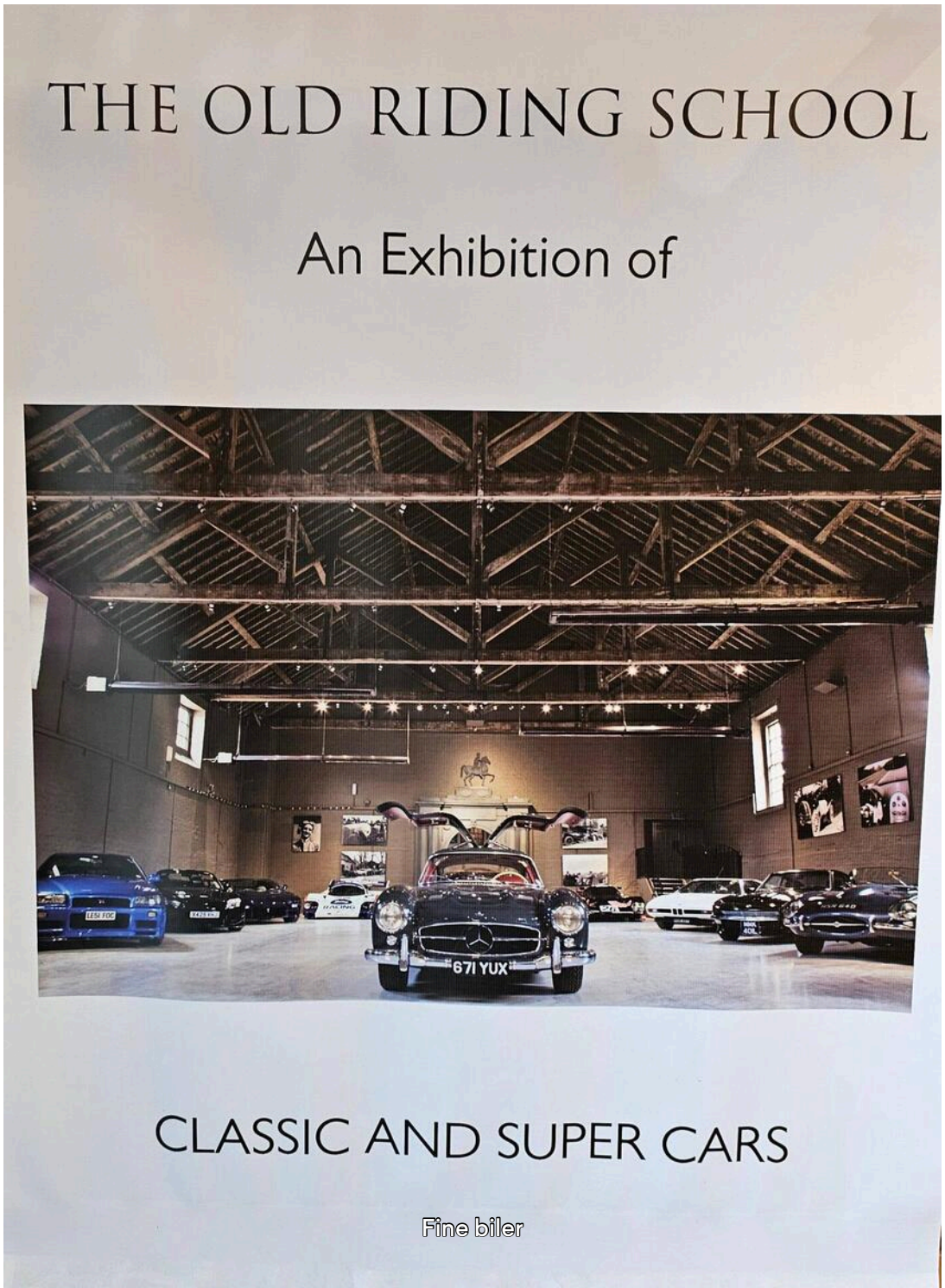



Oversigt



En Invicta fra 1932

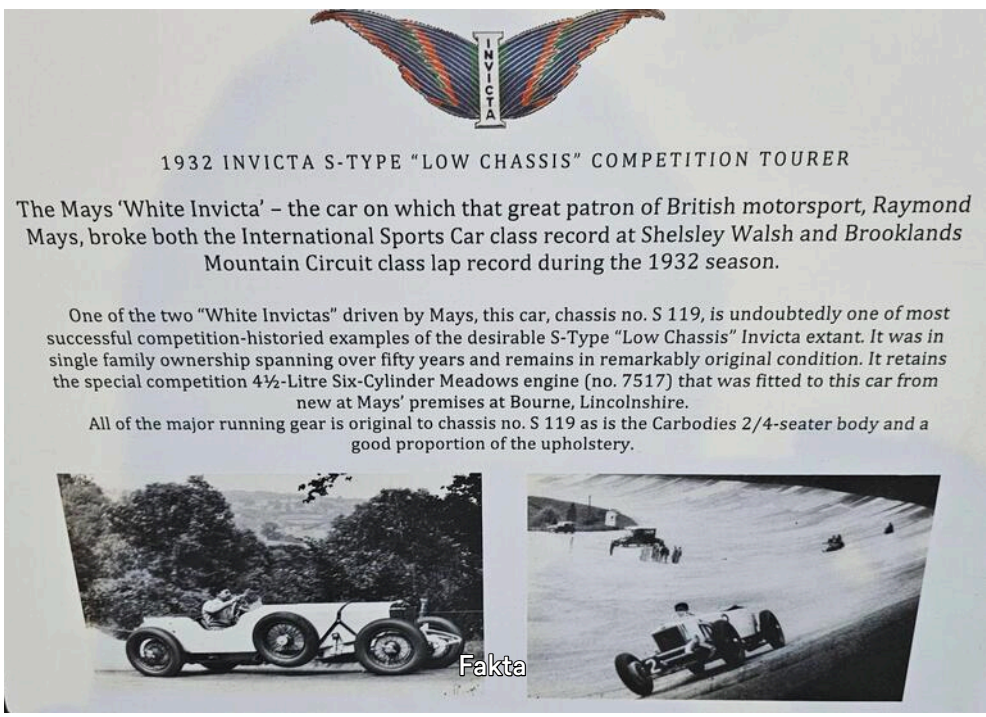

Fakta

Dag 59



51°4'43" N 1°51'35" W

Wilton house - kuriosum

🏴 **12. juli 2026, England, Wilton**

Tidspunkt
12.54

Klar dag
☀️ 28 °C

Højde
65 m



Til invalid person

Single seater road vehicle for less abled people.

It was run with two 6 volt batteries and had a top speed of over 10 miles an hour.

It was road worthy, as you can see from its Bournemouth registration number and tax disc holder. A little tool box is tucked away beneath the drivers feet and a cover could be clipped over in case of inclement weather.

It was last used by the 15th Earl and Countess in the 1950's.

Restored in 2026, it is now in full working order.

Fakta

Dag 59



51°4'43" N 1°51'33" W

Wilton house hus & have

🏴 **12. juli 2026, England, Wilton**

Man er i gang med en restaurering af huset, så det var lukket.

Tidspunkt
12.56

Klar dag
☀️ 28 °C

Højde
56 m



Huset forfra



Restaurering igang



Samme artiktekt som Rialto-broen i Venedig



Kæmpe have

Dag 59



Wilton house - indenfor

🏴 **12. juli 2026, England, Wilton**

Billeder fra Google Maps

Martha Imelda Cervera Dorantes Hermoso

Tidspunkt
13.40

Blæst
29 °C

Højde
75 m



Bemærk loftet







Filmoptagelse



Dag 59



Fremme

🏴 **12. juli 2026, England, Salisbury**

2 nætter her.
PS er ved at være træt af UK. Glæder mig til Frankrig og Spanien.

Kim B Det bliver rart for dig at komme over og ned til varmen ;-)

Tidspunkt	Blæst	Højde
15.10	30 °C	105 m



Ind af den lilla dør

Dag 60



51°5'37" N 1°48'13" W

Old Sarum - 1

🏴 **13. juli 2026, England, Salisbury**

Det har ikke været let at indtage denne bord. Belejring har været vejen frem til indtagelse.

Tidspunkt
09.51

Blæst
🌬️ 21 °C

Højde
108 m

Træ bro over voldgrav

Voldgrav 1 nærmest borgen



Hovedindgangen



Voldgrav 2 yderst

Dag 60



51°5'39" N 1°48'20" W

Old Sarum - 2

🏴 **13. juli 2026, England, Salisbury**

Udenfor borgen har der udover beboelse også været den første katedral i Salisbury.

Tidspunkt
09.59

Blæst
🌬️ 21 °C

Højde
110 m



Rester af katedralen

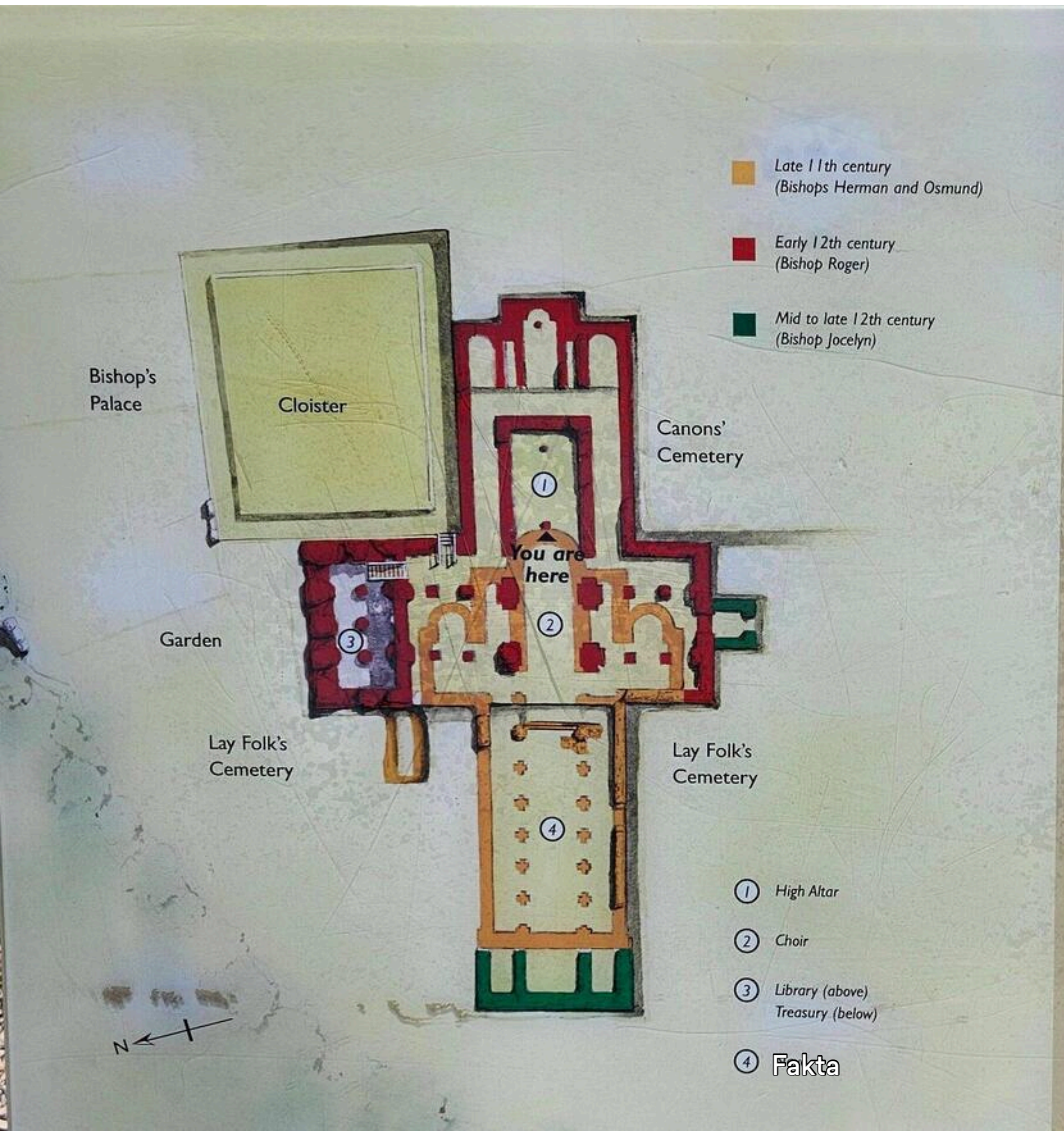

The hidden Cathedral

Old Sarum cathedral was demolished in favour of a new one at Salisbury, begun in 1220.

It wasn't until 1834 that people noticed marks in the grass that showed where the old cathedral had stood. Excavations in 1912-14 revealed the foundations you see here today.

Bishop Osmund's cathedral had been quite small. Between 1110 and 1135, Bishop Roger doubled its size by enlarging the transepts and adding a huge new eastern extension. These provided a setting for the more elaborate ceremonies that had become part of church liturgy by this time. The cathedral reached its greatest extent fifty years later when Bishop Jocelyn de Bohun added an impressive new west front with large corner towers.

At the north side of the cathedral, at a lower level, lay the cloister with alleys set round an open garden. Beyond the cloister stood the bishop's palace, very similar in layout to the palace Bishop Roger built for King Henry I within the castle. It too was excavated in 1912-14 but is now completely covered by grass.


Katedralen set fra bogen

Dag 60



51°5'34" N 1°48'19" W

Old Sarum - 3

13. juli 2026, England, Salisbury

Gamle ruiner og jordvolde. Imponerende stort sted. Masser at læse.
ChatGPT:
Old Sarum var en af Englands tidligste bosættelser og blev anlagt på en bakketop nær Salisbury. Stedet rummede først en jernalderborg, senere et normannisk slot og en katedral. Efter den normanniske erobring i 1066 voksede Old Sarum til et vigtigt administrativt og religiøst centrum. Konflikter om plads, vandforsyning og levevilkår førte gradvist til, at beboere og kirken flyttede mod det nuværende Salisbury i 1200-tallet. Ruinerne vidner stadig om middelalderens magt, arkitektur og samfundsudvikling. Besøgende kan opleve jordvolde, borgrester samt fundamenter fra den tidligere katedral, hvilket giver indblik i Englands politiske, militære og kirkelige historie, samt områdets betydning gennem århundreder frem til nutiden, hvor stedet fortsat fascinerer historikere, arkæologer og turister verden.

Tidspunkt	Blæst	Højde
10.02	21 °C	109 m



Drone billede

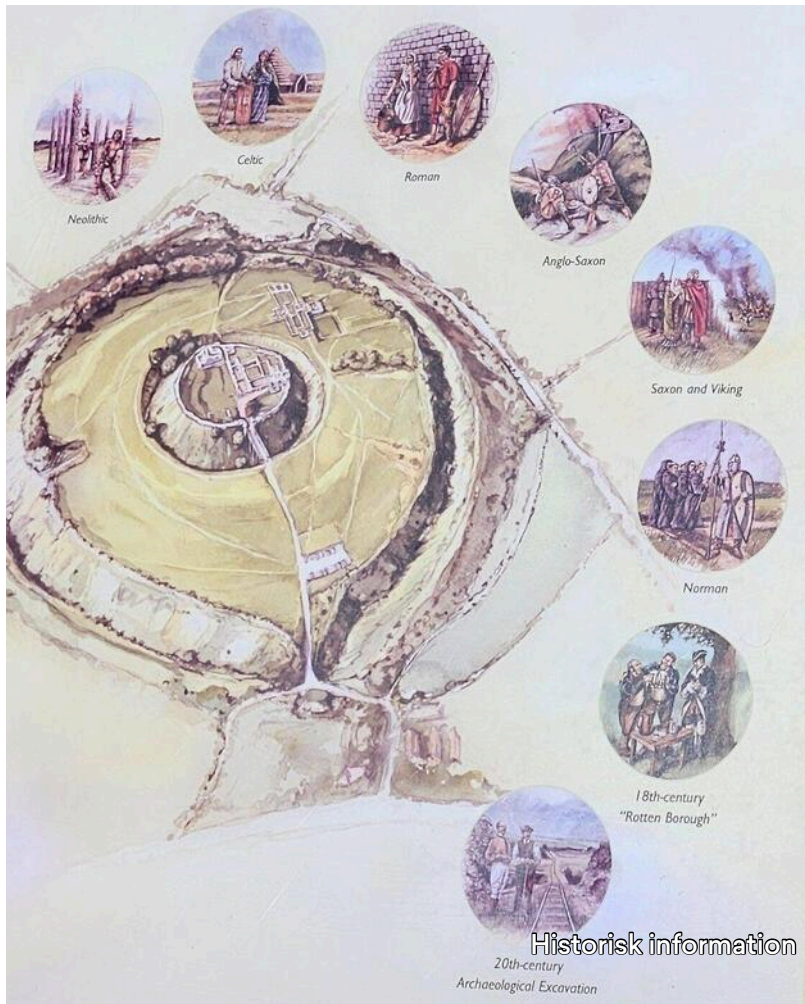

Historisk information

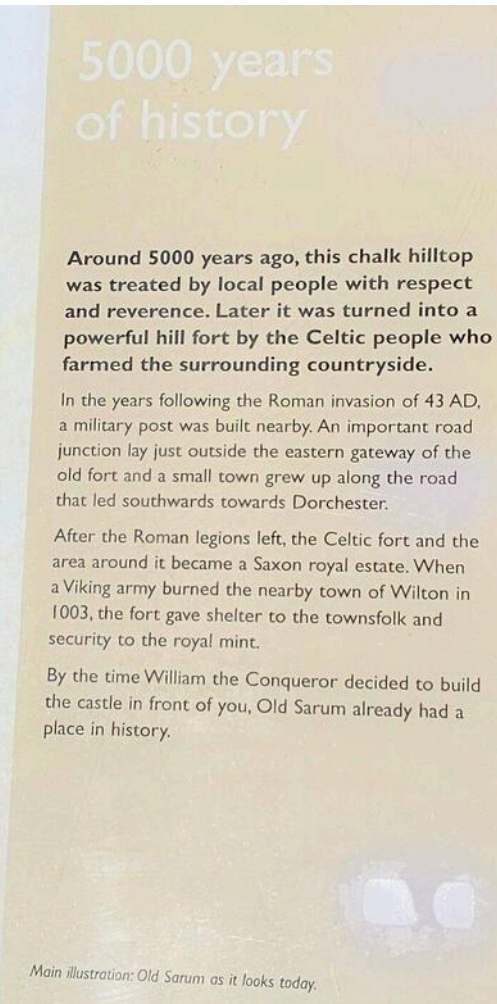



The Royal Castle

The earth banks in front of you are the remains of the castle founded by William the Conqueror and enhanced by successive kings of England.

Originally, the banks would have been faced with timber, the wooden planks being covered with plaster and whitened with lime. Over the next hundred years the castle was rebuilt in stone and for a while it was regarded as one of the most beautiful buildings in England. It served as a royal residence, administrative centre, courthouse and gaol. Here, from time to time, King Henry II imprisoned Eleanor of Aquitaine, his queen.

The bridge in front of you is modern. It replaces the original wooden bridge into the castle. Here, guards would have asked you your business and might even have searched you before allowing you across the bridge. There, more guards would have questioned you again before allowing you through the gatehouse and into the castle.

This is how the entrance to the castle might have looked in 1130. By this time the castle built by William the Conqueror was being used by his son, Henry I. The old wooden gatehouse and the royal hall have been rebuilt in stone, although the outer wall is still made of timber.

Historisk information



The Conqueror's inheritance

William the Conqueror inherited Old Sarum from the last Saxon king of England.

Already defended and beside an important road junction, it was an ideal site for a royal castle.

The great outer defences provided him with a ready-made arena for mustering troops and it was here, in 1070, that he paid off his army after a long and bitter campaign in northern England. It was here too, in August 1086, that he called together all the major land-holders in England so that they could swear allegiance to him.

It was a crucial moment. Domesday Book was being written, a threatened Viking invasion had only just been averted and William's eldest son was in armed rebellion. Never was it more important for the Norman king of England to be seen in all his majesty.

Main illustration: It is the summer of 1086. King William has summoned his barons to Old Sarum to renew their oaths of loyalty. Proud and fiercely competitive, the barons have brought mounted bodyguards. Their tents and horses fill much of the outer bailey of the royal castle.

Inset: Kneeling before the king, a baron pledges his loyalty. If his oath is accepted, the king will clasp his hands around those of the baron. This gesture, witnessed by a bishop and all the other barons, will seal the contract.

Historisk information

Dag 60



51°5'34" N 1°48'15" W

Old Sarum - 4

🏴 **13. juli 2026, England, Salisbury**

Tidspunkt
10.22

Blæst
🌬️ 21 °C

Højde
117 m



Stor borg



Historisk information

The King's Great Tower

When the courtyard palace came into use, the great tower stopped being the main living accommodation for the king.

Nevertheless, it still remained one of the largest buildings in the castle — a massive symbol of power and authority. It was also the most easily defended building. If all else failed, it would be from the great tower that the defenders would negotiate their final surrender.

From the level of the courtyard palace, a wide flight of steps rose to a door on the first floor of the tower. For extra security, the top of the steps and the landing were enclosed in a smaller tower built against the side of the building.

The original stairs up to the great tower were probably made of wood. Later, they were rebuilt in stone. A tunnel led under the stairs to the back door of the castle.



Hoved slottet



Historisk information

King John's new Hall

By the early 13th century, changes in the way the palace and the great tower were being used meant that another hall was needed.

The building, of which only a few foundations survive, was probably built for King John about 1201-08. It may have been mainly used as a courthouse.

However, the new hall was sometimes used for entertaining, since a kitchen and bakery stood beside it. Built with pointed arches in the new Gothic style, the new hall must have presented quite a contrast to the other buildings in the castle.

The hall was never properly maintained. It was already in need of repair by 1247 and in 1307 the roof fell in, though the walls were still standing in 1330. Its remains were discovered by excavation in 1911.

The king's sheriff seeks advice on a point of law while hearing a dispute between two of the king's tenants.

Dag 60



51°5'36" N 1°48'19" W

Old Sarum - 5

🏴 **13. juli 2026, England, Salisbury**

Byggestil - ingen mursten

Tidspunkt
10.24

Blæst
🌬️ 22 °C

Højde
114 m





Grove sten og "mørtel"



Få mursten i bunden

Dag 60



51°3'57" N 1°47'45" W

Salisbury katedral

🏴 **13. juli 2026, England, Salisbury**

Som altid er en katedral imponerende.

Tidspunkt
11.19

Blæst
🌬️ 23 °C

Højde
42 m

Salisbury katedral

Imponerende detaljeret



Hovedindgangen



Imponerer gør det sgu - at de ku'

Dag 60



51°3'54" N 1°47'53" W

Salisbury katedral Ur

🏴 **13. juli 2026, England, Salisbury**

Dette ur er fra 1386 og er blevet restaureret. Det går - sammenlign billede 1 og 2. Dog tager det ca 3 sek per tik men det bruges jo også kun til at styre klokkeringningen.

Tidspunkt
11.44

Blæst
24 °C

Højde
53 m



Tik



Tok

Medieval Clock

This is the world's oldest working mechanical clock, made in 1386 or earlier. It told the priests when to pray and made sure religious services started on time. Unlike modern clocks, it has no dial or hands but tells the time by striking a bell every hour. The clock was originally kept in a separate tower with the Cathedral's bells. When the belltower was taken down in 1790, the clock was moved inside the Cathedral. Bishop Erghum ordered the clock to be made by three clockmakers from Delft in the Netherlands.



The belltower standing next to the Cathedral in 1759.

Dag 60



51°3'54" N 1°47'52" W

Salisbury katedral døbefont

🏴 **13. juli 2026, England, Salisbury**

Moderne døbefont.

Tidspunkt
11.47

Blæst
🌬️ 24 °C

Højde
59 m



Døbefonten



Meget moderne

Font

The Font is used for baptism, the sacrament (ceremony) which starts a person's life in the Christian church. When you are baptised, a priest pours water from the Font over your head or plunges you into the water as a sign of cleansing. This act recalls the death and new life of Jesus. The priest also marks your forehead with a cross using Holy Oil and gives you a lighted candle representing Jesus, the 'Light of the World'. The Font was made by sculptor William Pye and consecrated (made sacred) by the Archbishop of Canterbury in 2008.



The Bishop of Salisbury baptises a baby on Easter Sunday.

Fakta

Dag 60



51°3'53" N 1°47'52" W

Salisbury katedral kåbe-kiste

13. juli 2026, England, Salisbury

Tidspunkt
11.50

Blæst
24 °C

Højde
58 m

Kåbe-kisten

Cope Chest

A cope is a type of long cloak which was originally made to keep a priest warm and dry. Today, copes are worn for special services and processions and are sometimes highly decorated with embroidery.

Copes are stored flat in a special semi-circular chest. This chest, made of oak in the 1200s, is still used to store copes. The lid is so heavy it takes three people to lift it, so only copes which are used occasionally are kept in it now.



The chest is the perfect shape for storing the copes flat.



A white cope is worn during particularly important services, including those on Christmas Day.

Fakta

Dag 60



51°3'53" N 1°47'50" W

Salisbury katedral høj alter

🏴 **13. juli 2026, England, Salisbury**

Tidspunkt
11.53

Blæst
🌬️ 25 °C

Højde
62 m



Høj alter



Biskoppernes pladser

Dag 60



51°3'52" N 1°47'50" W

Salisbury katedral Magne Carta

🏴 **13. juli 2026, England, Salisbury**

13 kopier blev skrevet og sendt ud til biskopper i 1215. I 1241, sikkert inspireret af Magna Carta, fik Danmark: Jyske lov

Tidspunkt
12.01

Blæst
25 °C

Højde
52 m



Fakta

The Salisbury Connection

In 1215, 13 original Magna Carta documents were handwritten and sent to 13 English bishops. The most senior bishop, Stephen Langton, Archbishop of Canterbury, was present when King John agreed to Magna Carta at Runnymede. The Archbishop's personal assistant, Elias Dereham, distributed 10 of the 13 documents, including one to the Bishop of Salisbury.

This Magna Carta has been kept at Salisbury Cathedral ever since. Cathedrals were safe places to store important documents. Elias Dereham was later a priest at Salisbury and oversaw the construction of much of the Cathedral in the 1200s.

Salisbury Cathedral has another connection with Magna Carta. William Longespée, 3rd Earl of Salisbury, was named in Magna Carta. He and his wife Ela, Countess of Salisbury, laid two of the Cathedral's foundation stones in 1220.

Fakta



Rummet dokumentet er udstillet i

Dag 60



51°3'52" N 1°47'50" W

Salisbury katedral Magna Carta

🏴 **13. juli 2026, England, Salisbury**

Man måtte ikke tage billeder af dokumentet men udenfor udstillingsrummet var der billeder.

Tidspunkt	Blæst	Højde
12.08	🌬️ 25 °C	52 m

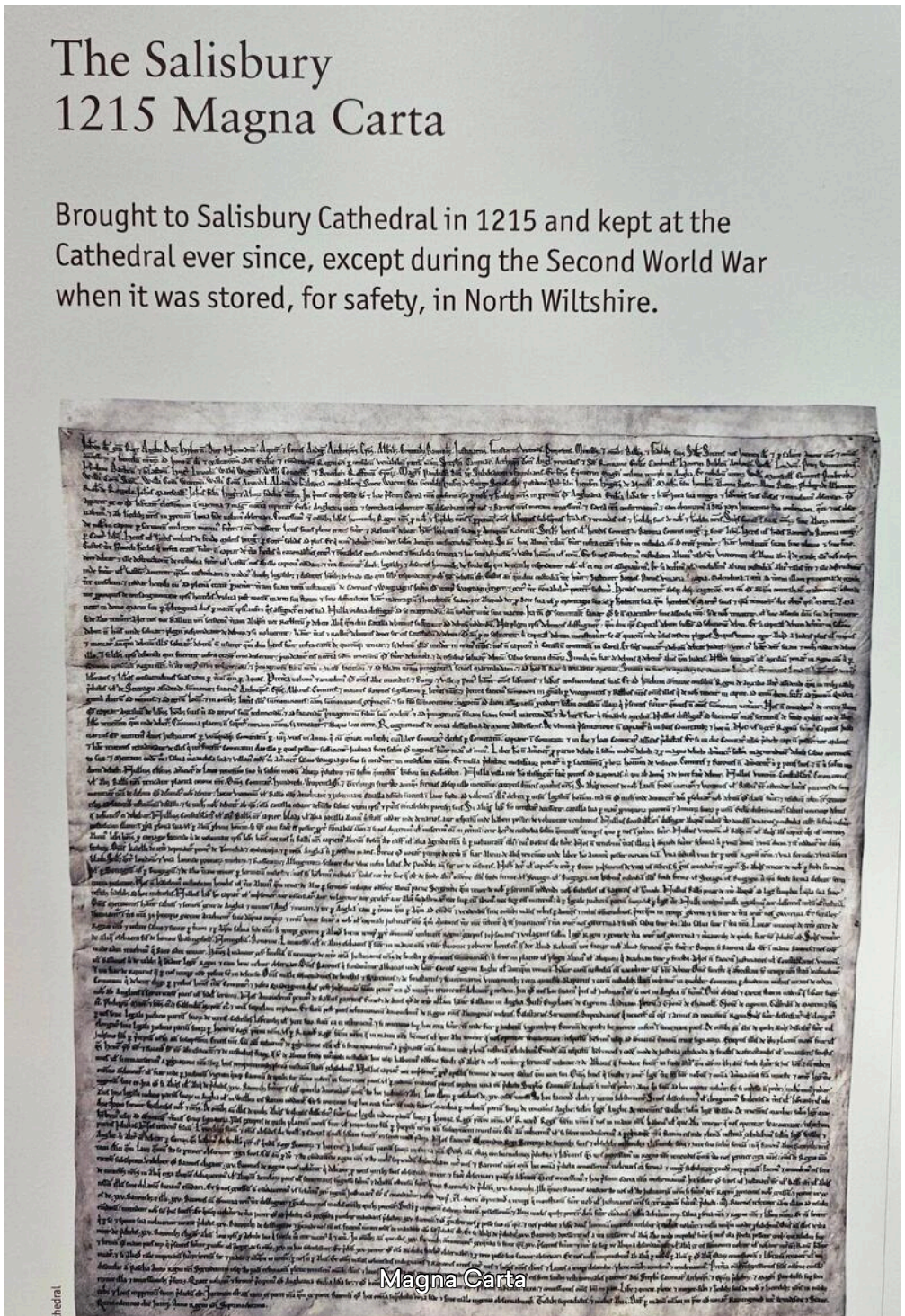

Magna Carta

Nærbillede af den latinske tekst

Dag 60



51°3'12" N 1°48'7" W

Selvforkælelse

🏴 **13. juli 2026, England, Salisbury**

Mums

Annie Hauerslev Like 👍

Tidspunkt
12.51

Klar dag
☀️ 26 °C

Højde
102 m

Kæmperejer og krebs



EAT IN

SL Prawn cocktail	£6.00 A
SL 6oz RUMP	£12.00 A
Level Head IPA 4% Pint	£6.95 A
Total	£24.95

Ca 220 kr.

Dag 61



51°6'49" N 1°29'27" W

Kaffetår

🏴 **14. juli 2026, England, Test Valley**

Skal ikke så langt så tid til en kop'tå'kaf🥰

Annie Hauerslev Og en lille chokoting 🌝

Tidspunkt
10.19

Klar dag
☀️ 23 °C

Højde
41 m



Dag 61



51°3'45" N 1°19'13" W

De royale husarer DRH

🏴 **14. juli 2026, England, Winchester**

Faldt tilfældigvis over dette lille museum.

Tidspunkt	Klar dag	Højde
11.18	☀️ 23 °C	84 m

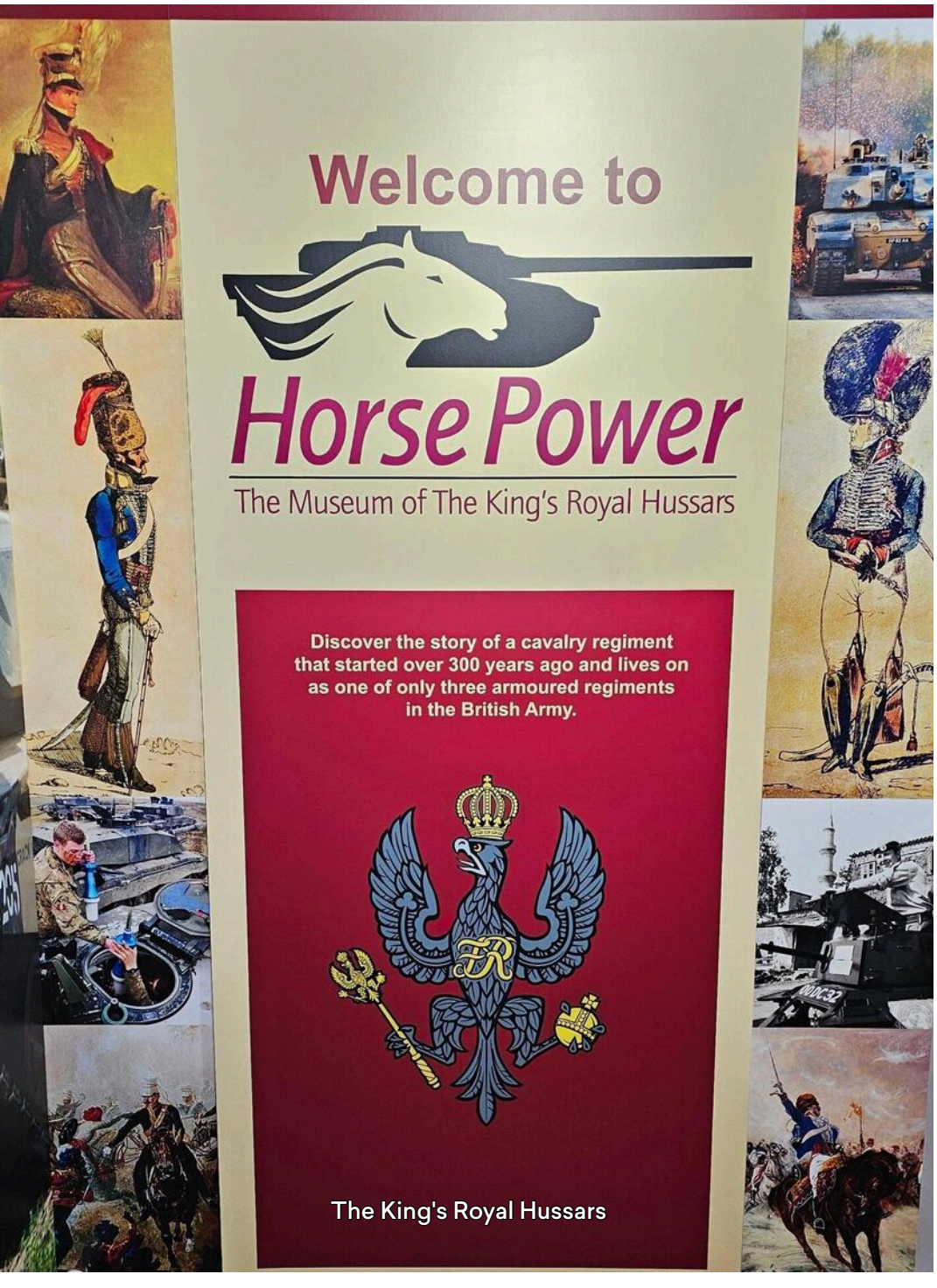

The King's Royal Hussars



En patrulje fra det 10. (Prince of Wales's Own) Regiment af (lette) dragoner

1715–1793

EARLY YEARS

In 1715 the British Army had to expand rapidly to defeat the Jacobites who wanted to restore the Catholic House of Stuart to the English throne. Three of The King's Royal Hussars predecessor regiments came into being as dragoons.



Jacobite rebels surrendering after the Battle of Preston, 1715

Dragoons were cavalry soldiers armed with a sword but also able to fight on foot with a musket. Cavalry gave the army fast, mobile shock troops when nothing else moved faster than a galloping horse.

The new regiments were named after their Commanding Officer until a numbering system was introduced. Gore's, Honeywood's and Dormer's Dragoons later became the 10th, 11th and 14th Dragoons respectively.

Honeywood and Dormer's Dragoons fought their first action at the Battle of Preston in 1715 effectively ending the First Jacobite Rebellion.

During much of the 18th century the regiments carried out internal security duties, escorting prisoners and valuables, putting down riots and preventing smuggling. The 14th Dragoons spent 48 consecutive years in Ireland. In 1746 the 10th and 11th Dragoons took part in the Battle of Culloden when Bonnie Prince Charlie and his Jacobites were finally defeated. They also fought in Germany during the Seven Years War where in 1760 they both won their first battle honour at the Battle of Warburg. Our fourth predecessor regiment, the 20th Inniskilling Dragoons, was raised in 1759 as a wartime regiment. It was raised and disbanded several times as the army grew or contracted.

A cavalry soldier was paid about one shilling and sixpence a day which went on food, lodging and equipment for himself and his horse. Discipline was harsh and punishments consisted of up to 500 lashes. Officers joined the army "by purchase", paying hundreds or even thousands of pounds.



A 14th Light Dragoon, 1751

The Battle of Culloden, 1746



Fakta

DASH AND STYLE

Hussars were famous for their distinctive uniforms, inspired by traditional Hungarian military dress. Their dash and speed of action was the hallmark of a cavalryman.

Hussar uniforms included the busby, based on the Hungarian fur shako, dolman jacket, with gold braid, pelisse over-jacket, usually worn over one shoulder, and sabretache, a pouch suspended from the sword belt. These elaborate and elegant uniforms appealed to George, the Prince Regent (later George IV), who asked in 1806 that his Regiment, the 10th (Prince of Wales's Own) Light Dragoons should be converted to Hussars. The renamed Regiment, which later became the 10th Royal Hussars was the first Hussar regiment in the British Army.

The style and elegance of Hussars came at a cost. Only officers of significant personal or family wealth could usually afford a commission into a fashionable regiment.

While attending a ball in Dublin in 1823, officers of the 10th Hussars were invited to join the festivities. They replied, "the 10th don't dance". Branded as snobs, the incident resulted in numerous parodies and caricatures.



The Prince Regent in Hussar uniform

Beau Brummell, a famous fashion icon of the time, joined the 10th Light Dragoons when they were stationed in Brighton. From 1794-98, he served in the 10th Light Dragoons but resigned when the Regiment was ordered to 'unfashionable' Manchester. His legacy continues to influence fashion, film, and music.

Beau Brummell, 1805



'The 10th don't dance', a cartoon from 1873



Fakta

Dag 61



51°3'45" N 1°19'14" W

DRH 2

🏴 **14. juli 2026, England, Winchester**

Heste etc.

Tidspunkt
11.31

Klar dag
☀️ 24 °C

Højde
85 m

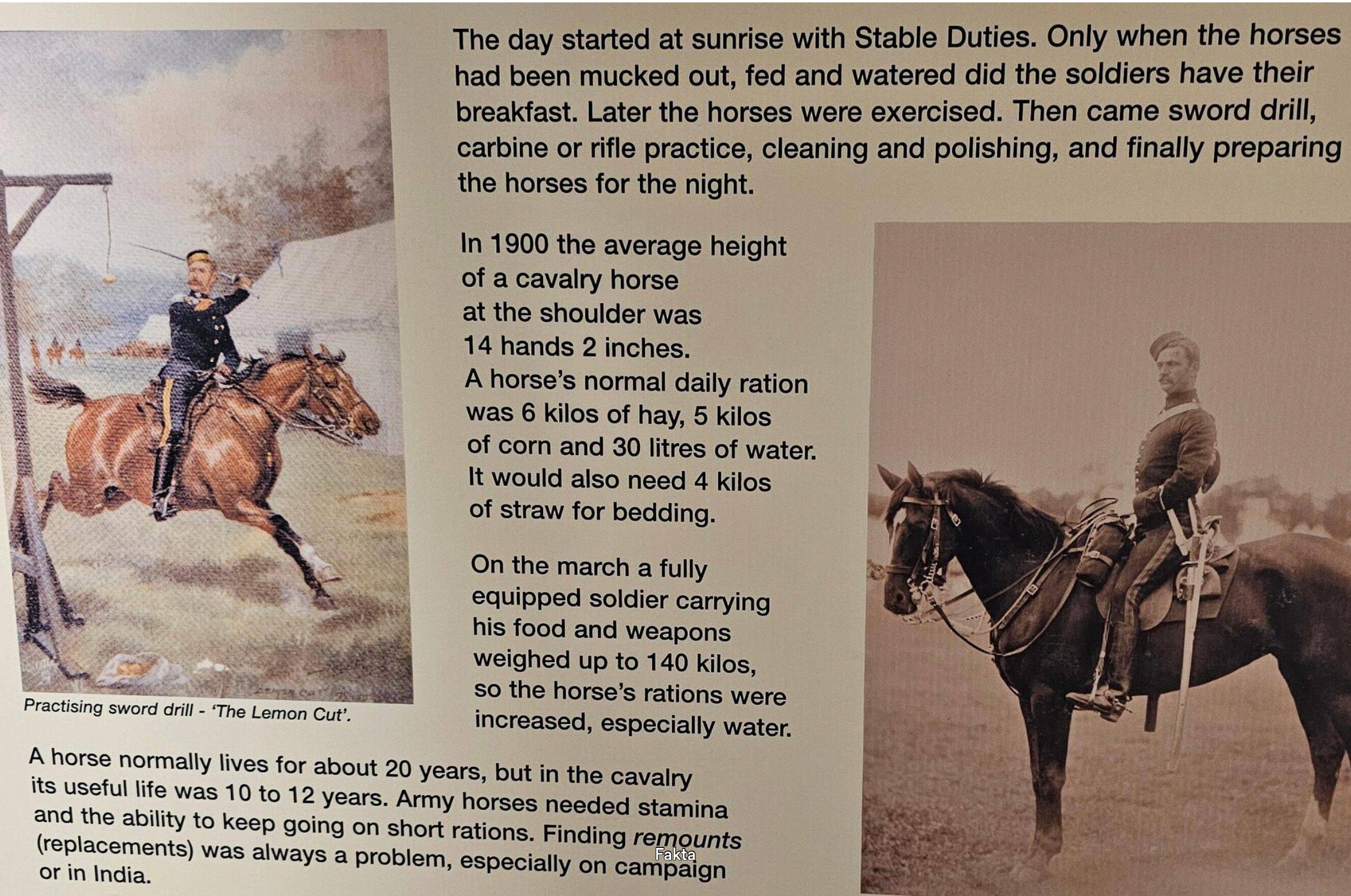

Fakta



Officer of the 10th Hussars on parade in 1900

On his head is a ***busby*** made of sable fur, with an ostrich plume. It is held under the chin by a ***chain*** and attached to the ***tunic*** by a gold cord called a ***cap line***, in case it falls off. The ***cross belt*** and ***pouch*** are more comfortable for riding than a waist belt. Hanging from his waist is the ***sabretache***, a flat pouch originally designed to carry documents.

The horse wears a ***cowrie shell harness*** unique to the 10th Hussars. The saddle is covered with a leopard skin and a ***shabraque*** decorated with Queen Victoria's cipher and the Prince of Wales' plumes.

Regiments of Hussars in European armies were very fashion-conscious. Countries copied each other's uniforms and horse furniture; some articles of Hussar equipment therefore have foreign names. Each British Hussar regiment developed its own characteristics to distinguish it from others.

Fakta om den flotte fyr

Dag 61



51°3'45" N 1°19'15" W

DRH 3

14. juli 2026, England, Winchester

Fanerne er silkeflag, der gives til regimentet af den regerende konge eller dronning. Det er dekoreret med regimentets emblem og hovedkrigsudmærkelser. Hære har båret flag i hundreder af år. I forvirringen på en slagmark viste de soldaterne deres lederes position. I dag bæres de kun ved ceremonielle lejligheder. Siden 1780'erne er regimenter blevet tildelt "krigsudmærkelser" som anerkendelse for deres tjeneste i et slag eller en kampagne. I de tidlige dage blev disse vist på flagene. Mellem 1834 og 1956 opgav husarregimenter deres flag, og deres kampudmærkelser blev båret på trommebanneret.

Tidspunkt
11.35

Klar dag
☀️ 24 °C

Højde
86 m



De har været med mange steder



Mange steder



51°3'45" N 1°19'14" W

DRH 4

🏴 **14. juli 2026, England, Winchester**

2. verdenskrig

Tidspunkt
11.40

Klar dag
☀️ 24 °C

Højde
85 m

The Second World War 1939 - 1945

From 1935 Nazi Germany strengthened its armed forces and grew more militaristic. Although Britain did not want another major conflict the country prepared for war. When it started in September 1939 the cavalry was mechanised with lightweight tanks and armoured cars, but the vehicles were often unreliable and their firepower was weak.



10th Hussars in Huppy, France 1940.

The 10th Hussars had converted to tanks in 1937. They were poorly equipped when war broke out and did not go to France until May 1940, after the Germans attacked. Fighting until all their tanks were destroyed, they escaped from France through Brittany.

In 1941 they went to North Africa and for two years took part in many battles including El Alamein.



Grant tank, 10th Hussars, 1942.

Gradually their vehicles and guns improved. In May 1944 the 10th landed in Italy, where they fought in every major battle until peace was declared a year later.

The 11th Hussars had been in Egypt as a reconnaissance regiment since 1934. When war broke out they knew the desert well.

They were founder members of the 7th Armoured Division, the "Desert Rats", and fought in many battles from 1940 to 1942. After spending a few months in Iraq and Iran they returned to Egypt in time for the Battle of Alamein and were the first to reach Tobruk, Tripoli and Tunis.



Egypt's border with Libya, known as "The Wire".



Harrington armoured cars, 11th Hussars, 1941.



After a short spell in Italy the regiment returned to England and prepared for the invasion of Normandy in June 1944. Always in the lead during the campaign through Belgium and Holland they were the first British troops into Hamburg.





Daimler "Dingo" Scout Car, 1942

Dag 61



51°3'44" N 1°19'14" W

DRH 5

🏴 **14. juli 2026, England, Winchester**

Fredsbevarende.
Og fremtiden

Tidspunkt
11.43

Klar dag
☀️ 24 °C

Højde
84 m







Hvervekampagne

Dag 61



The Great Hall

🏴 **14. juli 2026, England, Winchester**

Kender du historien om Kong Arthur og ridderne om det runde bord?

Tidspunkt
12.02

Klar dag
☀️ 24 °C

Højde
78 m



Den store hall

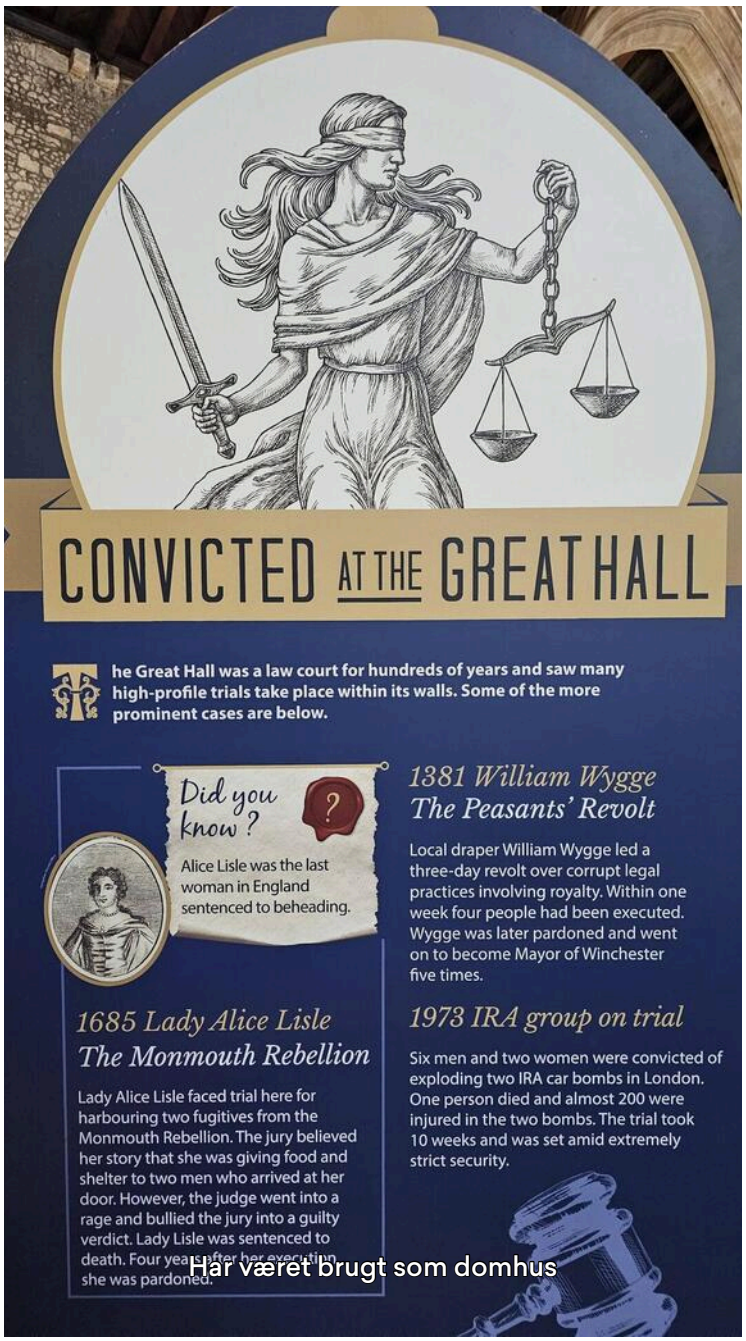

Har været brugt som domhus



Det runde bord

In the late 15th century Thomas Malory created the image of Camelot most familiar today in his work 'Le Morte d'Arthur'. Malory's identification of Camelot as Winchester was probably inspired by it being the capital of Wessex and by the presence of the Round Table we see here today, now known to date from the 13th century, but which was widely believed in Malory's time, to be original and dating from the 6th century when King Arthur was believed to have lived.

The city of Camelot is depicted as standing along a river surrounded by plains and forests with a magnificent cathedral, St Stephen's, where Arthur and Guinevere are married. In the mighty castle stands the Round Table, where knights see a vision of the Holy Grail and swear to find it. Many other places in England and Wales also claim to be Camelot.

Edward I, whose court was often resident in Winchester Castle, may have commissioned the Round Table to be made for a great dinner as part of an 'Arthurian' tournament he organised to celebrate the marriage arrangements of his children in April 1290.

Henry VIII instructed that the table be painted and the portrait is thought to be that of the young king.

Dag 61



51°3'46" N 1°19'11" W

Dronning Victoria

🏴 **14. juli 2026, England, Winchester**

Bronzestatuen af dronning Victoria blev afsløret den 17. maj 1887. Den er designet af Sir Alfred Gilbert fra Royal Academy of Arts og mindes dronningens guldjubilæum. Det er en af kun få statuer, der viser dronningen siddende.

Tidspunkt
12.09

Klar dag
☀️ 24 °C

Højde
78 m



Victoria



51°3'46" N 1°19'11" W

Den store hall

14. juli 2026, England, Winchester

Har i senere tid været brugt som retssal frem til 1974.

Tidspunkt
12.10

Klar dag
24 °C

Højde
78 m



Igennem tiderne

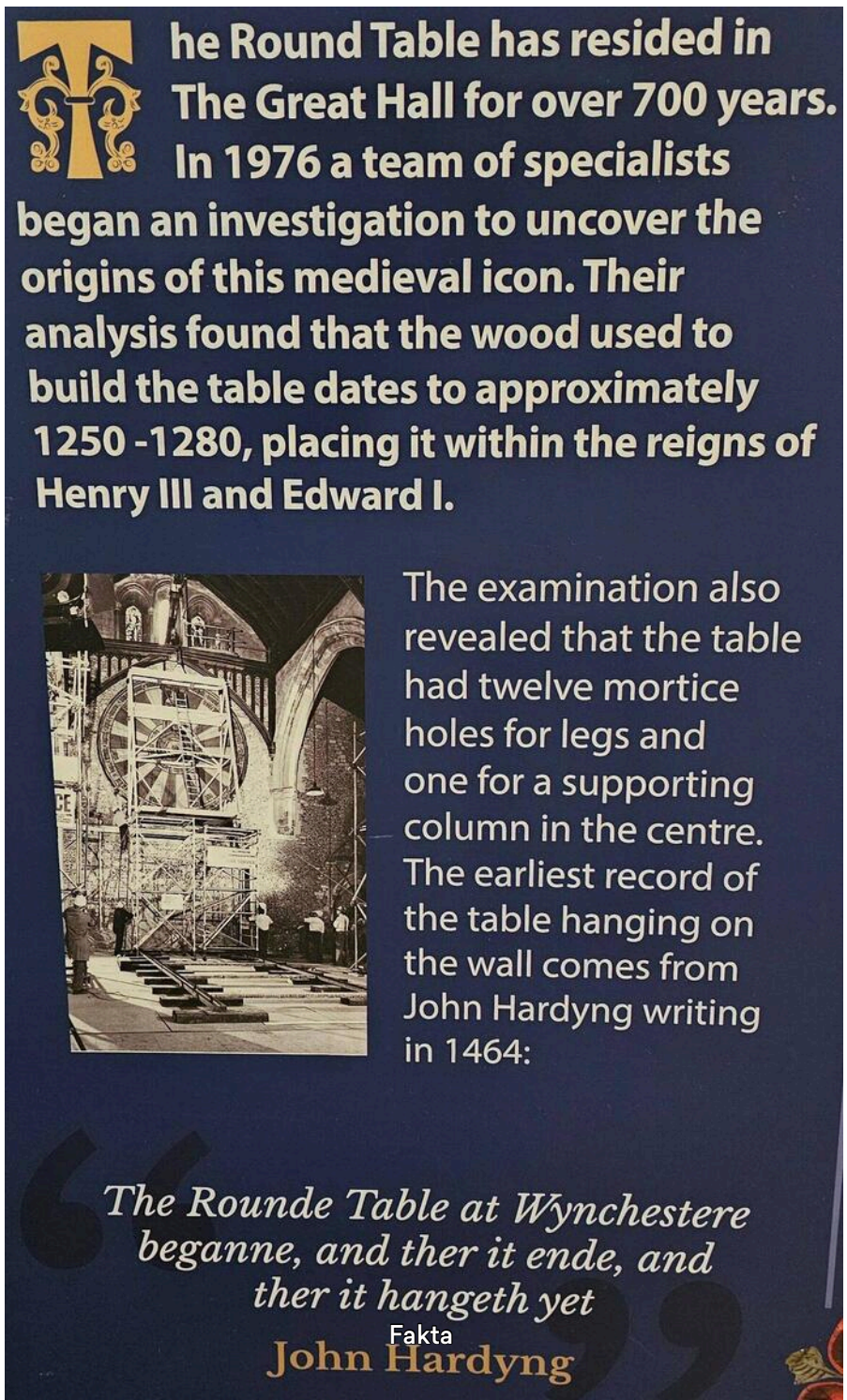

Fakta



Retssal frem til 1974

Dag 61



51°3'46" N 1°19'11" W

Det runde bord

🏴 **14. juli 2026, England, Winchester**

Alligevel ikke som mange måske tror.

Tidspunkt	Klar dag	Højde
12.15	☀️ 24 °C	78 m



19 It was during the thirteenth century that the Round Table was first made although the exact date of its construction and its original purpose is still debated. The table is 18 feet in diameter and weighs over one ton. Post holes in the back indicate that it once had twelve legs but a fifteenth century chronicler records that it was already hanging on the wall by that time. It was suspended on the east wall of the Great Hall until the nineteenth century but was moved when the arches linking the hall with the new Assize Courts were constructed in 1874.

X-rays show that it has never been painted with any other design although it may at first have been plain. It was probably painted for the first time after its repair early in the reign of Henry VIII. This portrait of the King was painted by an unknown artist in c.1520, only a short time before Henry showed the table off to the the newly created Holy Roman Emperor, Charles V in 1522. The figure in the centre of the table is thought to be a likeness of King Henry associating him with the legendary King Arthur. The names of his twenty-four knights are painted *around the outside of the table and there is a Tudor rose in the centre. The table was restored in 1789 by William Cave, a celebrated Winchester artist.*

By courtesy of the National Portrait Gallery, London. NPG 4690

Fakta

Dag 61



51°2'20" N 1°16'59" W

Frokost

🏴 **14. juli 2026, England, Winchester**

Rugbrød, banan, tomater og grøn salat med purløgs dressing.

Tidspunkt
13.05

Klar dag
☀️ 25 °C

Højde
123 m



Dag 61



50°51'11" N 1°2'56" W

Portsmouth

🏴 **14. juli 2026, England, Portsmouth**

Er nu fremme i sidste by i England. Herfra tager jeg en færge torsdag til Cherbourg i Frankrig.

Tidspunkt
14.45

Klar dag
☀️ 28 °C

Højde
82 m



Portsmouth

Dag 61



50°47'59" N 1°6'10" W

Pis - snydt

🏴 **14. juli 2026, England, Portsmouth**

Kig på billederne og se hvad jeg bestilte og hvad jeg fik. Hotellet har ingen reception og via tlf. afviser de blankt at jeg har ret. Hotels.com har været indover, hvilket har fra deres side resulteret i 98,- kr i kompensation.
Hotellet her kan se frem til en meget ringe anmeldelse.

Tidspunkt	Delvist skyet	Højde
16.15	🌥️ 29 °C	18 m



Det jeg bestilte, ses i mail bekræftelse



Og det jeg fik. Direkte ud til trafikeret gade.

Dag 62



50°47'57" N 1°6'27" W

HMS Victory

🏴 **15. juli 2026, England, Portsmouth**

Desværre er de i gang med en restaurering.
Billederne 3, 4 og 5 er fra Google Maps

Tidspunkt	Klar dag	Højde
10.10	☀️ 24 °C	11 m



I dag







Dag 62



HMS Victory - 1

🏴 **15. juli 2026, England, Portsmouth**

HMS Victory. Skibet under restaurering, de bruger 20 mill £ på det.
Skibet som Lord Nelson var om bord på, da han blev skudt.

Tidspunkt
10.50

Klar dag
☀️ 25 °C

Højde
12 m

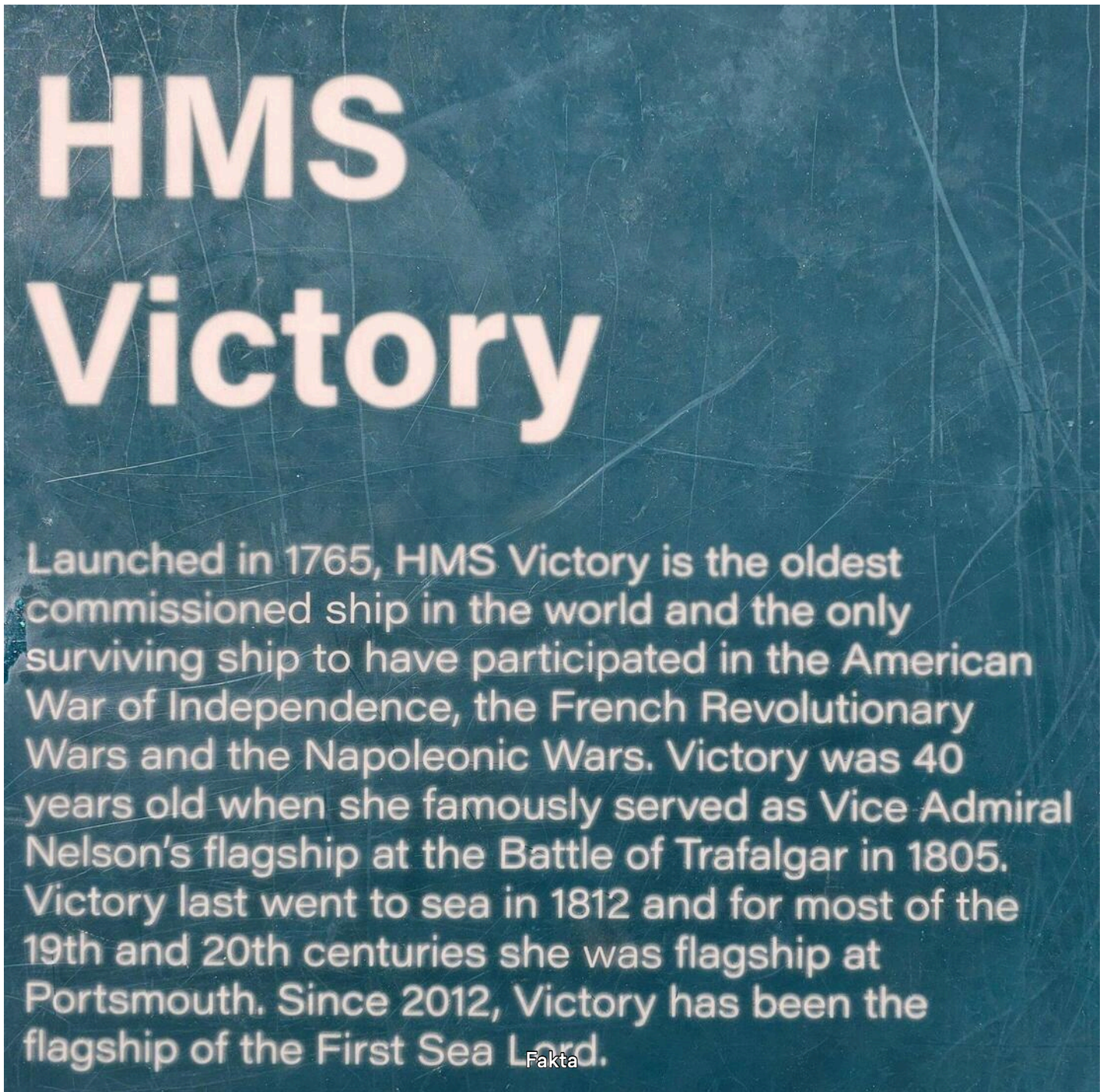



Kanon dæk 1



15 kanoner per side

Dag 62



50°48'7" N 1°6'34" W

HMS Victory - 2

🏴 **15. juli 2026, England, Portsmouth**

Når skibet skal deltage i søslag blev inventar inkl. vinduer fjernet, så man kunne affyre kanoner direkte bagud.

Tidspunkt
10.58

Klar dag
☀️ 25 °C

Højde
6 m



Kaptajn Hardy' kahyt



Hardy' toilet



Hardy' seng

Dag 62



50°48'5" N 1°6'34" W

HMS Victory - 3

🏴 **15. juli 2026, England, Portsmouth**

Øvre kanon dæk dvs 3.
Man blev ledt rundt over hele skibet. En udleveret audio-guide fortalte om det man så.

Tidspunkt	Klar dag	Højde
11.02	☀️ 25 °C	11 m





Pistoler, sværd og kanonkugler



Afstraffelses-midler





Dag 62



50°48'7" N 1°6'35" W

HMS Victory - 4

🏴 **15. juli 2026, England, Portsmouth**

Admiral Nelson

Tidspunkt
11.11

Klar dag
☀️ 25 °C

Højde
6 m

Spisestuen og møderum



Privat gemak - også her ud med møbler og vinduer så kanonerne kunne skyde bagud



Admiralen soveplads

Dag 62



50°48'6" N 1°6'35" W

HMS Victory - 5

🏴 **15. juli 2026, England, Portsmouth**

Husk at se denne film
https://en.wikipedia.org/wiki/Master_and_Commander:_The_Far_Side_of_the_World

Tidspunkt
11.18

Klar dag
☀️ 25 °C

Højde
6 m

Kanon affyringsmekanisme

Pumpe mænd=kædetrukket



Ankerspil



Kanon dæk 2

Dag 62



50°48'7" N 1°6'35" W

HMS Victory - 6

🏴 **15. juli 2026, England, Portsmouth**

Tidspunkt
11.30

Klar dag
☀️ 25 °C

Højde
6 m



Hospitalet gazebind

Kirurgi

Reb opbevaring

Rebslagning



Tømrer værksted

Dag 62



50°48'6" N 1°6'35" W

HMS Victory Live

🏴 **15. juli 2026, England, Portsmouth**

The big repair.
Man kunne også komme rundt og se restaurerings arbejdet udefra.

Tidspunkt	Delvist skyet	Højde
12.01	⛅ 26 °C	6 m





Skibssiden



Agterspejl



Flot restaureret


SWL 1000kg
Warning
Fragile surface
Warning
Fragile surface
WPE 63
FRAME 56

Fordækket

Dag 62



50°48'5" N 1°6'38" W

HMS Victory historisk

🏴 **15. juli 2026, England, Portsmouth**

Hun har oplevet lidt af hver indtil restaureringen.

Tidspunkt	Klar dag	Højde
12.29	☀️ 26 °C	7 m

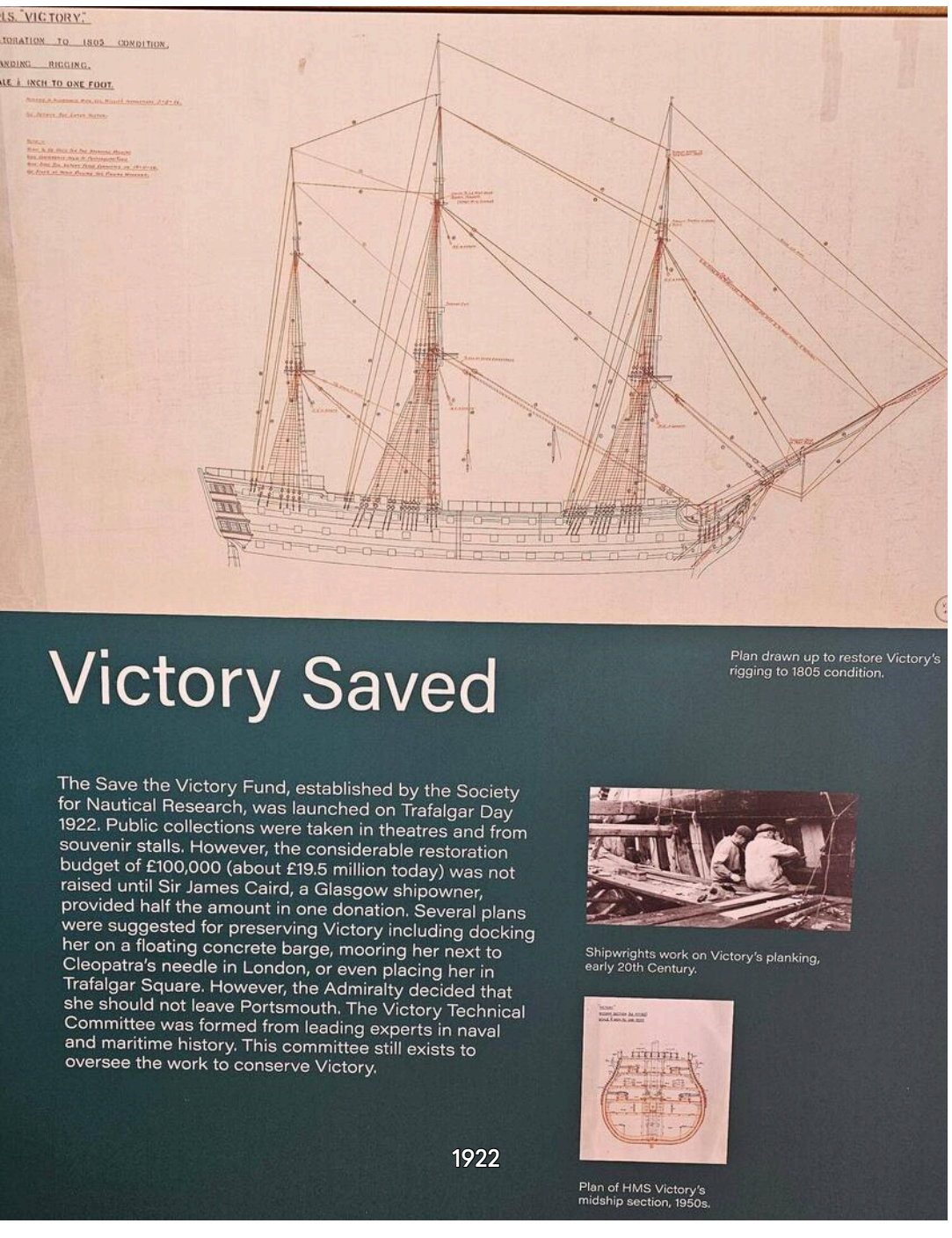

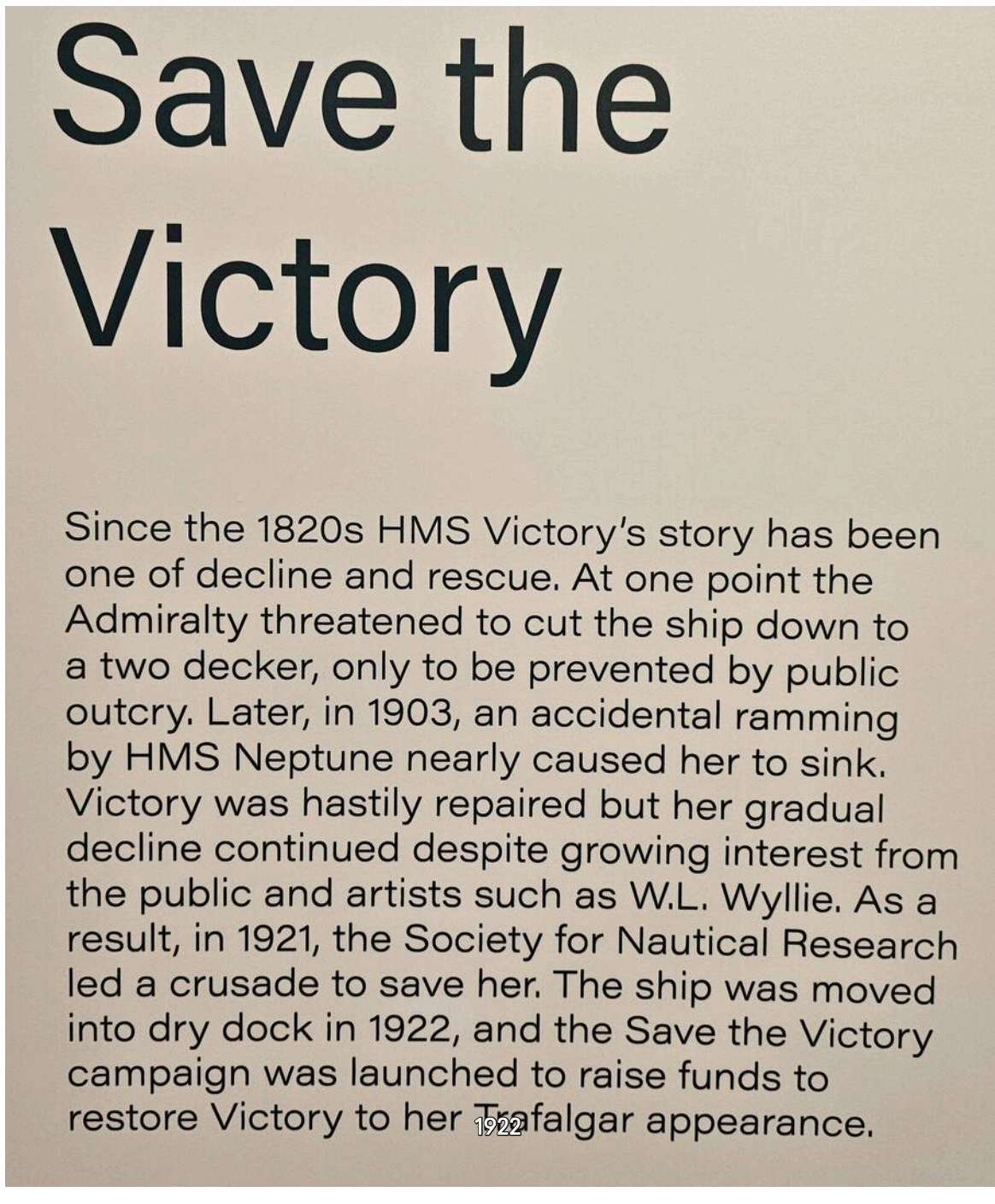



Crowds waiting to board HMS Victory during Navy Week, 1928.

Museum Ship

Since the 19th century the public have been able to visit HMS Victory and learn about her illustrious past. A plaque marking the spot on deck where Vice Admiral Nelson fell and another marking the place where he died enabled the public to make pilgrimage to honour Nelson.

Following Victory's restoration to her Trafalgar appearance in the 1920s, King George V officially unveiled her to the public on 17 July 1928. To her visitors she remains a precious testament to Britain's naval past and future.

1928

Second World War

From 1940, HMS Victory once again became an enemy target. In 1941, a bomb fell into the dry dock, blowing a large hole in the bottom of the ship, damaging the orlop deck and hold. German propagandists took this opportunity to try and crush British morale by reporting Victory's demise. Rumours were thwarted as Victory was patched up and photographs of her were published in the press.

When Admiralty House was bombed, the Commander-in-Chief, Admiral Sir William James, moved his command centre to Nelson's cabin on Victory. Victory played a central role receiving and entertaining distinguished visitors, including King George VI, Winston Churchill, and General Eisenhower.

2. Verdenskrig

Dag 62



50°48'5" N 1°6'39" W

Lord Nelson er død

🏴 **15. juli 2026, England, Portsmouth**

Han blev bragt til hvile i England

Tidspunkt
12.35

Klar dag
☀️ 26 °C

Højde
6 m

Chalup

In January 1806 this barge was used to carry Nelson's coffin to St Paul's Cathedral for his funeral. Nelson's body lay in state in Greenwich and was then taken in a grand procession up the River Thames. His coffin was carried in the stern of the barge, underneath a special canopy.

Fakta



Victory' galionsfigur

This is the figurehead that was on HMS Victory until 2009 when it was removed from the ship. It is a more recent replacement for the one made in 1803.

This design displays the royal coat of arms of King George III flanked by a Seraph with a red sash, and a Cherub with a blue sash.

By looking closely at the different pieces, you can discover the way it has been constructed and painted.

Fakta

Dag 62



HMS Victory - sejl

🏴 **15. juli 2026, England, Portsmouth**

Man har fundet et af hendes topsejl.

Tidspunkt
13.20

Klar dag
☀️ 27 °C

Højde
9 m



Topsejl - det hvide er huller fra kanonkugler ifm slaget

The *Victory's* Sails

HMS VICTORY's sails were either quadrilateral or triangular in shape, and all were sewn by hand. One suit of sails for the *Victory*, a 1st rate ship of the line, comprised 37 individual sails and took 20 men 83 days to make, at a cost of £1,300. At today's prices, based on average earnings, this would be at least £860,000.

Figures calculated from a manuscript of c1785 suggest that each man must have produced 3,200 yards (2926 metres) of stitching. This means that the daily output per man was 38 yards (35 metres).

The total length of canvas used for the sails was 64,000 yards (5852 metres) making an area of 42,240 square yards (35317 square metres).

Monthly wages for a sailmaker were £1 5s 0d (£1.25), a master sailmaker's mate £1 8s 0d (£1.40) and the master sailmaker £1 15s 0d (£1.75).



Fakta



Udsnit

Dag 62



50°48'6" N 1°6'34" W

Der var flere skibe

🏴 **15. juli 2026, England, Portsmouth**

Flere skibe end Victory kunne man købe billet til.
Bl.a. Herik d. VIII' skib Mary Rose.

Tidspunkt	Klar dag	Højde
13.30	☀️ 27 °C	9 m



Indgang til Mary Rose



Der var også et nyere krigsskib

Dag 62



50°48'6" N 1°6'37" W

HMS M.33

🏴 **15. juli 2026, England, Portsmouth**

Krigsskib fra 1915

Tidspunkt
13.33

Klar dag
☀️ 27 °C

Højde
4 m

HMS M.33

I tørdok

THE NATIONAL MUSEUM ROYAL NAVY · Hampshire County Council · heritage lottery fund LOTTERY FUNDED

INSIDE HMS *M.33*

M 33

HMS *M.33* as designed in March 1915. Much of this interior was taken out or changed during the ship's 70 years in service.

This project has conserved spaces below deck; above deck it has actively restored to give an impression of the ship in 1915.

KEY

1. Tiller Flat
2. 6-inch guns
3. Aft Magazine
4. Aft Handing Room
5. Aft Shell Room
6. Shower Place
7. 6-pounder guns
8. Wardroom
9. Officers' Cabins
10. Storerooms
11. Engines
12. Boilers
13. Oil fuel tanks
14. Wireless Telegraphy
15. Wheelhouse
16. Compass Platform
17. Chief Gunner's Cabin
18. Galley
19. Wash Place
20. Forward Shell Room
21. Forward Handing Room
22. Forward Magazine
23. Provision Room
24. Forward Mess



Fakta

Dag 62



50°47'55" N 1°6'30" W

HMS Warrior

🏴 **15. juli 2026, England, Portsmouth**

Det største i verden i sin tid.

Tidspunkt
13.40

Klar dag
☀️ 27 °C

Højde
Havoverfladen



HMS Warrior



Galionsfigur

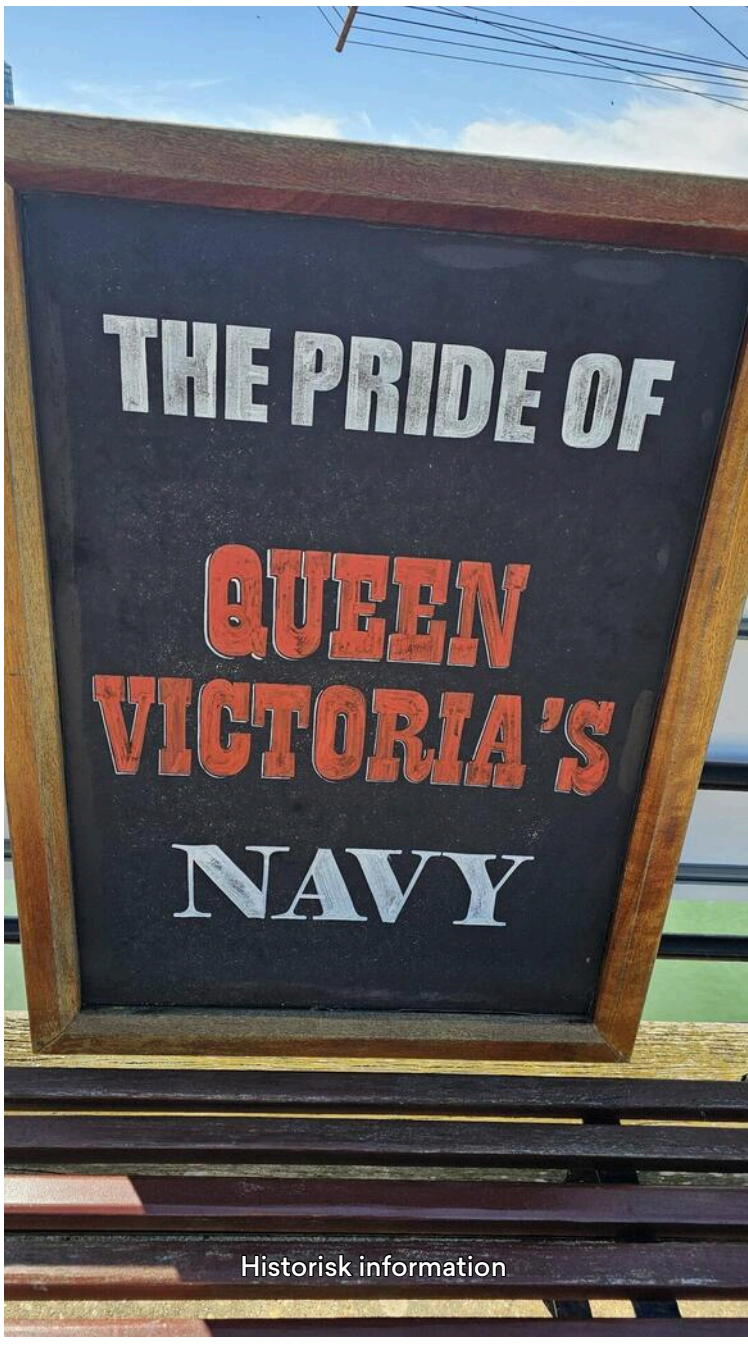

Historisk information



Det største dengang

Dag 62



50°47'58" N 1°6'23" W

Pause

🏴 **15. juli 2026, England, Portsmouth**

Den dyreste indtil nu

Tidspunkt
14.30

Klar dag
☀️ 28 °C

Højde
13 m



7 £

Dag 63



50°47'59" N 1°5'42" W

Victoria Park

🏴 **16. juli 2026, England, Portsmouth**

Tiden skal gå indtil jeg henter bilen og kører til færgen. Kom forbi denne lille park.

Tidspunkt
10.14

Klar dag
☀️ 25 °C

Højde
18 m



Victoria Park



Fakta

THE OPENING CEREMONY, 1878

The opening event for Victoria Park was an elaborate ceremony, centred on the fountain.

By 4pm on 25 May 1878, crowds of people were waiting in the park, which was decorated with bunting. Mayor William King, followed by aldermen, police officers, firemen and two brass bands, walked along Commercial Road to the park gates and opened them with a silver key. The procession continued down the main avenue, to this spot, where the mayor turned on the fountain and declared the park open.



Mayor William King, in the robes and chain he would have worn for the opening ceremony.

Image used with permission of Portsmouth Museums and Library Services



Voliere



Fakta

THE AVIARY

The first aviary at Victoria Park was near the McKenzie Gate. In the 20th century a new aviary on the site of today's playground housed a range of animals that were not suited to life in captivity.

They included a monkey called Minnie, a Golden Eagle and a Myna bird, famous for its rude language. These exotic animals were often gifts from sailors returning from overseas. The current aviary only houses domestic animals, which you would find in a home or on a farm.



In the wild, Myna birds live in wooded areas of south-east Asia. They are related to Starlings and like Starlings are very good at mimicking the sounds they hear.

Image Wikimedia Commons

Dag 63



50°48'10" N 1°5'17" W

Frokost

🏴 **16. juli 2026, England, Portsmouth**

6 bitte små stk. kylling, med ris og lidt coleslaw samt lidt ristede løg.
Smagte OK- pris 6£

Tidspunkt	Delvist skyet	Højde
11.20	🌥️ 27 °C	16 m



Sam's

Dag 63



50°48'25" N 1°5'13" W

Charles Dickens

🏴 **16. juli 2026, England, Portsmouth**

Charles blev født i byen her - Portsmouth.
Huset er originalt men indvendigt har de gjort hvad de kunne for at få det at se ud som d. 7. feb. 1812.

Tidspunkt
11.45

Delvist skyet
🌥️ 27 °C

Højde
9 m



Charles Dickens fødested

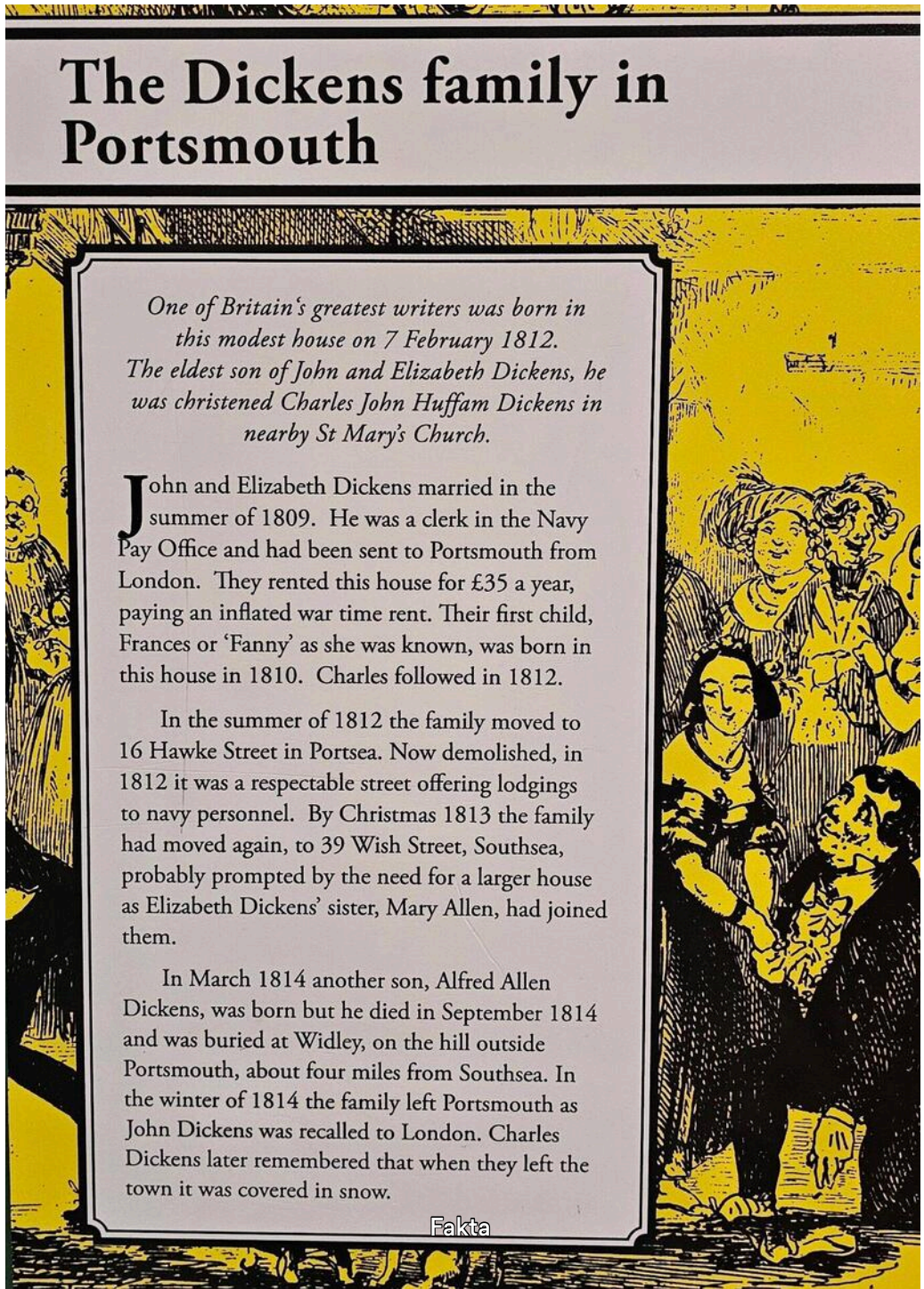

Fakta

Den fine stue

THE PARLOUR

Visitors in 1812 would have been shown into the parlour, the living room at the front of the house. The parlour is furnished in the style typical of middle-class taste of the early 19th century when John and Elizabeth Dickens lived here. The wallpaper is a modern reproduction but it has been specially printed by rollers of early 19th date to match the original as closely as possible. The curtains and carpet are also reproduction.

The sofa was made in around 1800 and has an accompanying table which would have been used for refreshments for visitors. The fireplace has a tasteful mirrored overmantle with a classical design. To your left is the chiffonier, a type of sideboard. This was made in 1810 and so was right up to date. The tea set is English porcelain made at Caughley in about 1780. The room is decorated with cheap coloured illustrations of traditional street scenes, mounted in their original frames.

Two items in the room are worth a special mention. In front of the fireplace is a firescreen. The sliding fabric covered panels of the firescreen were used to shield ladies faces from the reddening effect of the flames as a red complexion was looked on as "common". To one side of the fire is the torchère. This was the Regency equivalent of our standard lamp. It is made of carved mahogany and holds an oil lamp.

Fakta



Spisestuen

DINING ROOM

The wallpaper is reproduction but carefully matches the original. The curtains and carpets are also reproduction but to designs of the early 19th century. The walls are decorated with framed prints of contemporary beauties by Bartolozzi and great British naval battles.

As in most rooms the furniture is a mixture. The mahogany dining suite dates from about 1810 and the sideboard, also in mahogany, is slightly earlier. The dresser was made around 1770, but had extra decorative details added in the early 19th century - probably to make it look more impressive and 'modern' when being sold second hand.

Some of the Georgian glassware is deep coloured, other pieces have large amounts of cut decoration, including the hobnail pattern. This was all highly fashionable in 1812. The coffee pot, tray, sugar bowl and milk jug are Sheffield plate - copper covered with a very thin layer of silver. This was much cheaper than solid silver which the Dickens family would have been unable to afford. The blue and white pottery on the dresser would have been for every day use. Such pottery was produced in great quantities by the Staffordshire potteries in the 19th century.

Fakta

Dag 63



50°48'25" N 1°5'14" W

Dickens 1

🏴 **16. juli 2026, England, Portsmouth**

Soveværelset

Tidspunkt
11.58

Delvist skyet
⛅ 27 °C

Højde
10 m

Soveværelset

Soveværelset



Dickens

THE BEDROOM

This was the main bedroom of the house. It was here on 7 February 1812 that Elizabeth Dickens gave birth to her first son, christened Charles John Huffham Dickens a few days later in St Mary's Church. As a reminder of Charles Dickens birth a portrait and parian porcelain bust of him are displayed in this room.

The furniture is of a type and date that would have been used by John and Elizabeth Dickens to set up their first married home. The four-poster bed is a typical early 19th century one, designed in elegant Georgian style. The tallboy (a double chest of drawers) is a mid-18th century type. This is of a kind that Elizabeth's parents may well have passed on to the young married couple. The chest of drawers and dressing mirror are early 19th century, of the kind that the Dickens may have bought in Portsmouth for their first home.

The fireplace would have kept the room cosy and a clothes horse stands in front of it to warm nightshirts, baby clothes and towels. With no running water in the house washing would be done at the washstand in the corner with servants fetching the hot water and removing the waste water and slops.

Fakta

Dag 63



50°48'25" N 1°5'14" W

Dickens 2

🏴 **16. juli 2026, England, Portsmouth**

Sofaen.

Tidspunkt
12.03

Delvist skyet
🌥️ 27 °C

Højde
10 m



Sofaen Dickens døde på

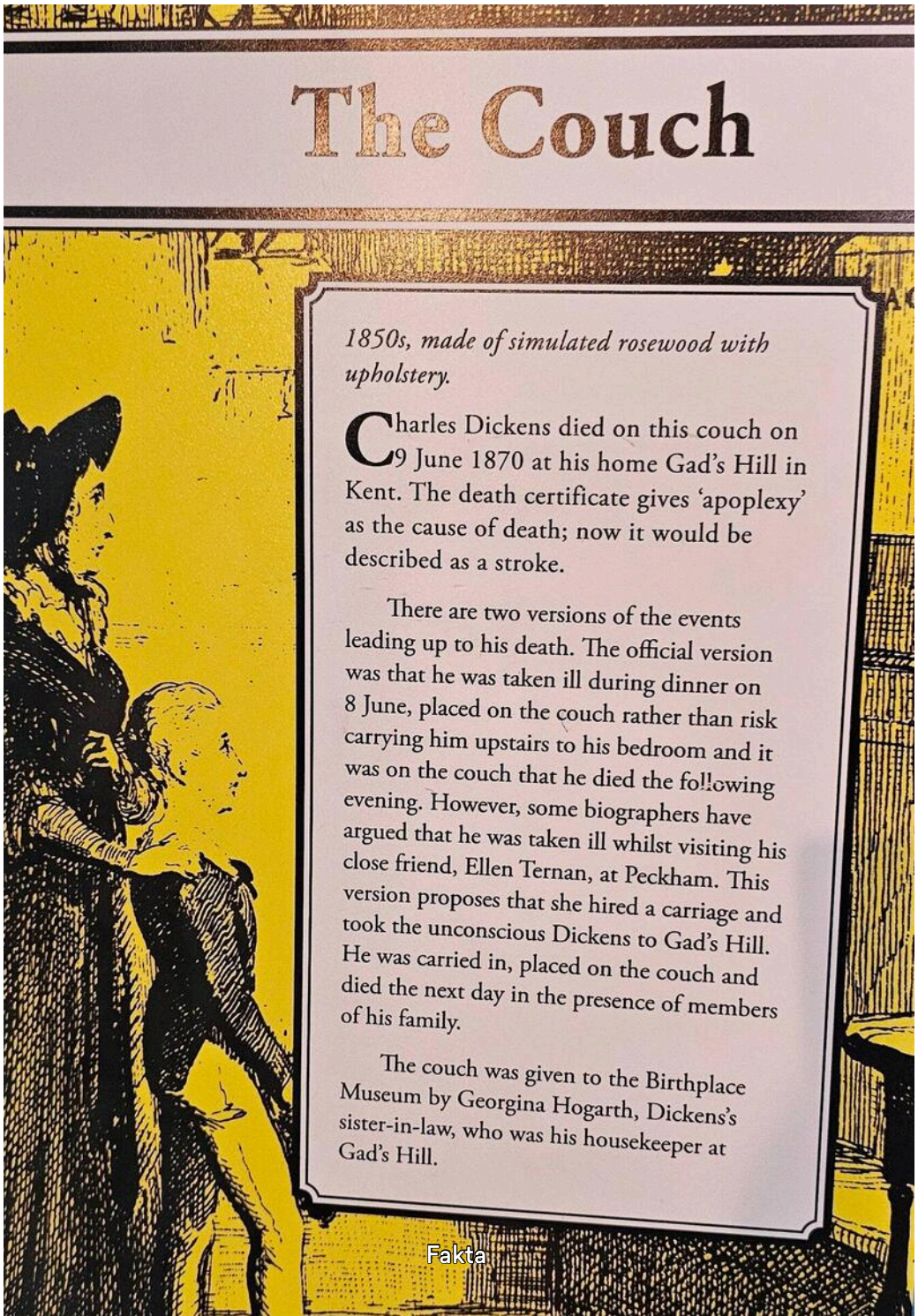

Fakta

The Attic

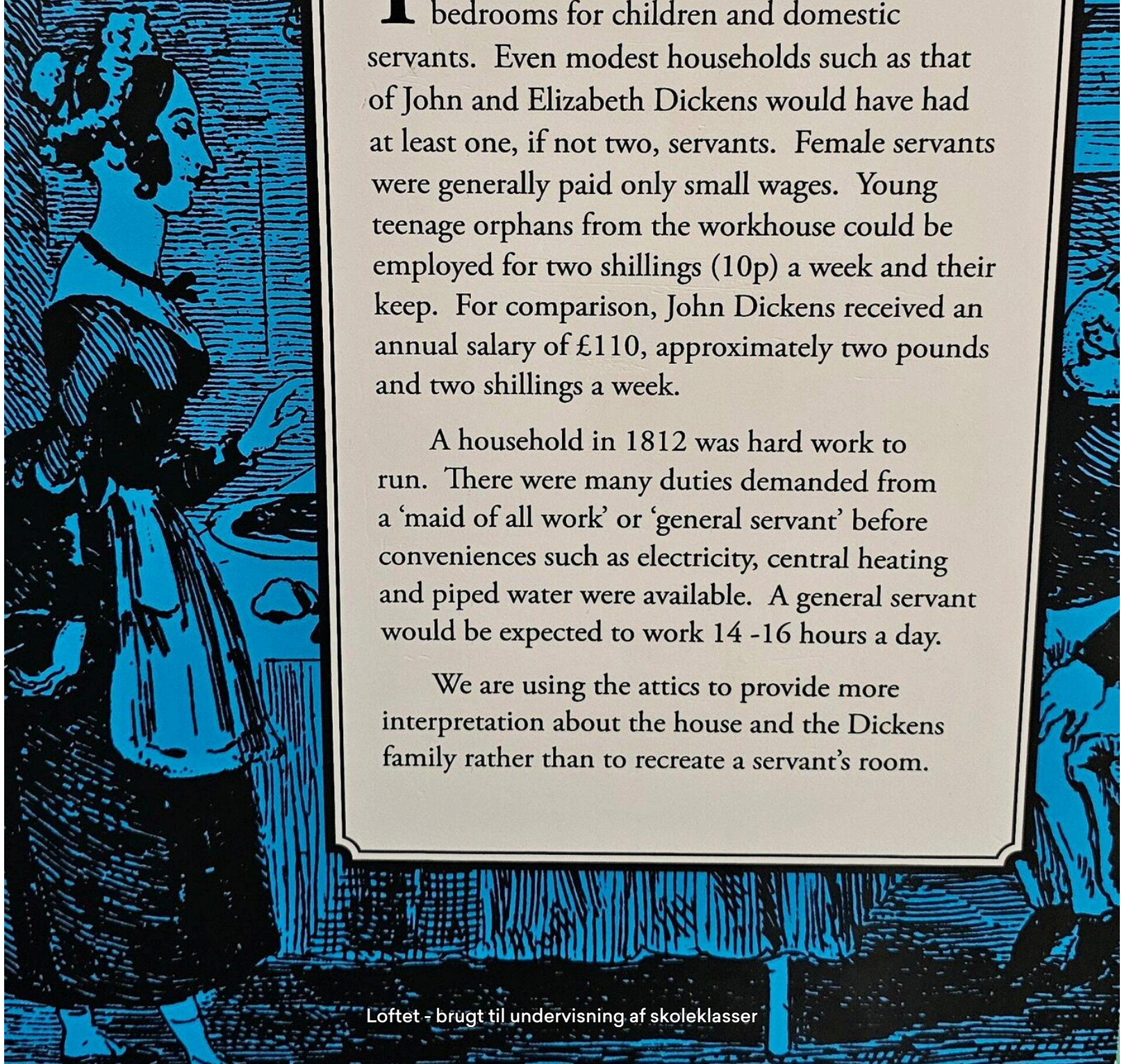

The two attic rooms were intended as bedrooms for children and domestic servants. Even modest households such as that of John and Elizabeth Dickens would have had at least one, if not two, servants. Female servants were generally paid only small wages. Young teenage orphans from the workhouse could be employed for two shillings (10p) a week and their keep. For comparison, John Dickens received an annual salary of £110, approximately two pounds and two shillings a week.

A household in 1812 was hard work to run. There were many duties demanded from a 'maid of all work' or 'general servant' before conveniences such as electricity, central heating and piped water were available. A general servant would be expected to work 14 -16 hours a day.

We are using the attics to provide more interpretation about the house and the Dickens family rather than to recreate a servant's room.

Loftet - brugt til undervisning af skoleklasser



50°48'25" N 1°5'14" W

Dickens fiktive karakterer

🏴 **16. juli 2026, England, Portsmouth**

Der er mange skønne karakterer/personer i hans romaner.

Tidspunkt
12.07

Delvist skyet
⛅ 27 °C

Højde
10 m



Dickens i sin yndlings stol omgivet af hans fiktive karakterer.



Fiktive personer

Fiktive personer

Dag 63



50°48'14" N 1°5'23" W

Gade kunst

🏴 **16. juli 2026, England, Portsmouth**

Kom forbi dette.

Tidspunkt
12.59

Overskyet
☁️ 28 °C

Højde
18 m



Det flotteste - nok af en professionel



Professionel graffiti



Professionel graffiti



Nok mere den ægte vare

Dag 63



50°48'9" N 1°5'13" W

Øl pause

🏴 **16. juli 2026, England, Portsmouth**

Tidspunkt
13.12

Overskyet
☁️ 28 °C

Højde
15 m

Lokale der får en øl inden frokost

Dag 63



50°47'60" N 1°5'17" W

Aftensmad

🏴 **16. juli 2026, England, Portsmouth**

Selvforkælelse

Tidspunkt
17.47

Delvist skyet
🌥️ 25 °C

Højde
9 m





Product	Amount
1x ORANGE JUICE/COKE/DIET COKE-SPRITE-FANTA	£ 2.95
1x SEEKH KABAB (2-PCS)	£ 5.95
1x BUTTER CHICKEN	£ 12.95
1x TANDOORI NAAN	£ 2.50

TOTAL: £ 24.35

Dag 63



50°48'40" N 1°5'13" W

Vente

🏴 **16. juli 2026, England, Portsmouth**

På at få lov til at checke ind - ca 2 timer. Godt jeg har min tablet og E-reolen

Tidspunkt
18.50

Delvist skyet
⛅ 24 °C

Højde
16 m



Dag 63



50°48'46" N 1°5'33" W

Sidste venten

🏴 **16. juli 2026, England, Portsmouth**

Nok sidste venten til vi skal køre ombord. Afgang er kl. 22:30 UK tid. Fremme ca kl. 8 EU tid.

Tidspunkt	Klar nat	Højde
21.16	🌙 22 °C	13 m



Dag 64



49°50'49" N 1°29'27" W

Min seng

🇫🇷 **17. juli 2026, Frankrig**

Den var lidt hård men har dog fået sovet 3-4 timer😃

Tidspunkt
05.48

Overskyet
☁️18 °C

Højde
Havoverfladen

Min seng



Udsigt fra sengen

Dag 64



49°38'39" N 1°36'56" W

Cherbourg

🇫🇷 **17. juli 2026, Frankrig, Cherbourg-en-Cotentin**

Så er jeg i Frankrig

Peter Hauerslev Et nyt land. Spændende 👀🇫🇷. Næste kapitel i sommerturen 2026

Tidspunkt
07.44

Overskyet
☁️ 17 °C

Højde
Havoverfladen



Dag 64



49°36'24" N 1°35'56" W

Sove

🇫🇷 **17. juli 2026, Frankrig, Cherbourg-en-Cotentin**

Fik heldigvis mit værelse tidlgt. Vil forsøge at få sovet lidt mere.
Dagens program:
Sove,
Brusebad
Frokost
PC og tablet
Aftensmad
Og i seng for så at tage videre i morgen.
PS Mercedes fyldt op og vasket😉

Tidspunkt
09.16

Overskyet
☁️ 18 °C

Højde
165 m



Nederste th



Fin, rent og pænt

Dag 65



49°9'41" N 1°34'23" W

Château fort de Pirou

🇫🇷 **18. juli 2026, Frankrig, Pirou-Plage**

Bad ChatGPT om 2 stop i dag udover mit indkøbs-stop. Dagen er primært transport til næste overnatningssted. 1. stop blev her. En fin gammel borg.

Tidspunkt
10.30

Klar dag
☀️ 21 °C

Højde
14 m



Der var 3 voldgrave, i dag ses kun den inderste



Sidste port inden borgen

Borgen



Indgang - vel nem at forsvare?



Inde i borgen

One can wonder why such a castle was built on flat ground, since, during the Middle Ages, barons tended to prefer building their keep on natural escarpments. So if, despite the need for the extensive deployment of moats and entrenchments in the heart of the surrounding dunes, this formidable fortress was indeed built, it was precisely done so because it provided vital protection for a haven comprising a coastal band, which offered an appealing natural anchorage for vessels of very little draught, such as the *Esneques* used by the Vikings.

A first wooden castle was built in the 11th century to stop the Vikings who could go back up of the sea by the harbour of Lessay then take a channel up to the lake of Pirou to attack the populations.

In 1149 the castle is built in stone, encircled by three moats and by accesses protected from defensive doors provided with drawbridge.

Good Visit!

Fakta

Dag 65



49°9'42" N 1°34'24" W

Indenfor

🇫🇷 **18. juli 2026, Frankrig, Pirou-Plage**

Desværre var en del lukket af af sikkerheds hensyn. Men så 3 rum.
Bemærk de meget store pejse. Bl.a. bagte man brød og stegte kød i dem.
Spisestuen: fungerede sandsynligvis som soveværelse fra slutningen af det 16. århundrede til begyndelsen af det 17. århundrede. Rummet blev omdannet til en spisestue, hvor man underholdt gæster.

Tidspunkt
10.34

Klar dag
☀️ 22 °C

Højde
16 m



Køkken



Spisestuen



Vagternes rum

Dag 65



49°9'40" N 1°34'26" W

Retten

🇫🇷 **18. juli 2026, Frankrig, Pirou-Plage**

De havde også egen retssal udenfor borgen imellem voldgrav 1 og 2. I dag bruges den til udstilling af: En moderne gobelin påbegyndt i 1976, færdiggjort i 1992 og udført af én person i stil med det berømte gobelin fra Bayeux. Det beskriver erobringen af Sicilien og Syditalien af normannerne fra Hauteville.
Der er 36 "scener". 27 på væggene, resten i skabet i midten af rummet.

Tidspunkt
10.49

Klar dag
☀️ 22 °C

Højde
19 m



Starten - vikingerne ankommer



Hele rummet



Rummet rundt



Ikke slutningen

Dag 65



49°9'40" N 1°34'25" W

Pirou Gobelin

🇫🇷 **18. juli 2026, Frankrig, Pirou-Plage**

Vikinger omtales og jeg så en "danske" flag eller gjorde jeg?

Tidspunkt	Klar dag	Højde
10.51	☀️ 22 °C	18 m



Danske flag?

Slutningen

Nærbillede af scene 32

Scene 31

In Reggio, Roger has a dream: an angel invites him to come and free Sicily from Saracen yoke; as if to confirm this mission, the Pope Alexander II sends him a standard of St. Peter, a red background with a golden cross. To give added prestige, Roger Has a golden drape brought in and cut into two strips, which he has sewn in the form of a cross on his scarlet cloak: he will have it carried before him as his banner during the conquest of Sicily. The first expedition, in 1060, is a reconnaissance mission. Then, in February 1061, he tries a new crossing, with reduced forces, but is driven back.

Ikke danske flag



49°9'40" N 1°34'25" W

Kapel

🇫🇷 **18. juli 2026, Frankrig, Pirou-Plage**

Borgen havde også eget kapel udenfor imellem voldgrav 1 og 2.

Tidspunkt
10.55

Klar dag
☀️ 22 °C

Højde
18 m



Kapellet

Dag 65



49°9'40" N 1°34'24" W

Æble-presse

🇫🇷 **18. juli 2026, Frankrig, Pirou-Plage**

De lavede cider af æbler som dengang blev presset her.

Tidspunkt
11.00

Klar dag
☀️ 22 °C

Højde
18 m

Stor æblepresse



Fine detaljer

Dag 65



48°50'5" N 1°36'27" W

2. stop - Frokost

🇫🇷 **18. juli 2026, Frankrig, Granville**

Langs havnen i Granville fandt jeg en P-plads, gik lidt og fik frokost i en sidegade.

Tidspunkt
12.06

Klar dag
☀️ 20 °C

Højde
12 m



Parkering ved havnen



Frokost: Pizza, vand og cola

Dag 65



48°50'7" N 1°36'22" W

Havnen i Granville

🇫🇷 **18. juli 2026, Frankrig, Granville**

Nogle drenge tjener nok lidt håndører ved at ro folk ud til bådene.

Tidspunkt
12.59

Klar dag
☀️ 20 °C

Højde
Havoverfladen



Fin klart vand

Dag 65



48°30'32" N 1°29'9" W

Ankommet

🇫🇷 **18. juli 2026, Frankrig, Sacey**

Efter indkøb af aftensmad i Avranches har jeg 2 nætter her. Men ingen hjemme pt.

Tidspunkt
14.20

Klar dag
☀️ 26 °C

Højde
14 m



Venter på vært

Dag 65



48°30'36" N 1°29'4" W

Sovested

🇫🇷 **18. juli 2026, Frankrig, Sacey**

Marie France, han taler kun fransk. Godt at jeg stadigvæk kan huske noget fra gymnasiet. Vi kommunikerer da. Tour de France på TV. Morgenmad i morgen kl 08. Fodbold på TV søndag. Og dette sted er ca 150 m fra Marie France' hus. Her er kun mig. Her er rent og pænt og Wi-Fi er OK.

Villy Jørgensen Google translate: https://translate.google.com/?sl=da&tl=fr&text=hej%20med%20dig&op=translate

Knold Ja det brugte jeg på turen jorden rundt i 24-25 men jeg klarer mig😃🤪

Tidspunkt	Klar dag	Højde
14.53	☀️ 26 °C	14 m

Sovested

Dag 66



48°37'10" N 1°30'39" W

Mont-Saint-Michel

🇫🇷 **19. juli 2026, Frankrig**

Så fik jeg afkrydset en til på min liste🥰😍

Tidspunkt	Overskyet	Højde
09.17	☁️ 18 °C	11 m



Gratis shuttle bus



Man skal gå det sidste selv



Mont Saint-Michel

Mont Saint Michel Abbey

Mont Saint Michel

First, there was a sacred installation...



In 708, Aubert, Bishop of Avranches, had a shrine built on Mont-Tombe in honour of the archangel*, and the mount soon became a major pilgrimage destination. In the 10th century, the Duke of Normandy established a community of Benedictine monks here, while a village developed down below. By the 14th century, the latter had expanded to the foot of the rock.

A multitude of roles

Having served as an impregnable stronghold during the Hundred Years' War, Mont Saint Michel also features militaristic architecture. Its ramparts and fortifications withstood all the attacks by the English, making the Mont a symbolic place of national identity. After the monks were expelled during the French Revolution, the abbey* was used as a prison until 1863.

An extraordinary universal asset

It underwent extensive restoration work when it was listed as a historic monument in 1874, and work has continued across the whole site ever since. This has allowed visitors to appreciate the full splendour of the abbey* that medieval man saw as a representation of the heavenly Jerusalem on Earth, an image of heaven. Mont Saint Michel has been a UNESCO World Heritage Site since 1979.

Fakta

Dag 66



48°38'6" N 1°30'39" W

På vej op til Abbediet

🇫🇷 **19. juli 2026, Frankrig, Le Mont-Saint-Michel**

Abbediet ligger på toppen, masser af trapper og stejle stier.

Tidspunkt
09.28

Overskyet
☁️ 18 °C

Højde
21 m



Hovedporten



Gad vide hvad dette er?



Abbediets kirke

Dag 66



48°38'10" N 1°30'42" W

Kirken

🇫🇷 **19. juli 2026, Frankrig, Le Mont-Saint-Michel**

Arbejdet på klosterkirken begyndte i 1023. Den blev bygget oven på klippen og står delvist på fire krypter bygget ind i skråningen. Det romanske skib omfatter tre niveauer - arkader, gallerier og høje vinduer. Det romanske kor, som kollapsede i 1421, blev genopbygget i den flamboyante gotiske stil efter 100-årskrigen.
De fire evangelister: Sankt Markus ledsages af en løve, Sankt Johannes af en ørn, Sankt Lukas af en okse og Sankt Matthæus af en engel.

Tidspunkt
09.56

Overskyet
☁️ 19 °C

Højde
57 m



Skibet


Skibet samler støv😅


Disse fire evangelister stammer fra den tidligere korskærm. Fra 1546


Det romerske kor



48°38'10" N 1°30'42" W

Klostergangen

🇫🇷 **19. juli 2026, Frankrig, Le Mont-Saint-Michel**

Klostergangen tillod folk at bevæge sig mellem forskellige bygninger, blev også brugt til bøn og meditation, og der blev afholdt processioner her for at markere religiøse festivaler. Klostergangen er bygget i begyndelsen af det 13. århundrede og giver adgang til refektoriet, køkkenet, kirken, sovesalen, charterrummet og forskellige trapper. Klostergangens gallerier blev indrammet for at gøre dem lettere, mens en dobbelt række let forskudte søjler tilbyder stadigt skiftende perspektiver.

Tidspunkt
10.11

Overskyet
☁️ 19 °C

Højde
57 m



Døren indtil klostergangen

Klostergangens gård i midten



Vinduer ud mod havet



Gangen



Flotte detaljer

Dag 66



48°38'11" N 1°30'41" W

Refektorium

🇫🇷 **19. juli 2026, Frankrig, Le Mont-Saint-Michel**

Dette imponerende lyse rum var stedet, hvor munkene spiste deres måltider i stilhed, mens en af dem læste fra prædikestolen på sydvæggen.

Tidspunkt
10.27

Overskyet
☁️ 19 °C

Højde
54 m

Stort refektorium



Ganske flot

Dag 66



48°38'11" N 1°30'40" W

Gæste sal

🇫🇷 **19. juli 2026, Frankrig, Le Mont-Saint-Michel**

Dette storslåede gotiske rum blev brugt til at beværte konger og adelsmænd.
Der var udstilling af abstrakte billeder - jeg valgte et som det bedste.

Tidspunkt
10.31

Overskyet
☁️ 19 °C

Højde
58 m



KÆMPE😯 - ildsteder

Jeg kigger ud fra ildstedet



Mødte en dansk familie



Selfie og det bedste

Dag 66



48°38'11" N 1°30'40" W

De store søljers krypt

🇫🇷 **19. juli 2026, Frankrig, Le Mont-Saint-Michel**

Denne gotiske krypt blev bygget i midten af det 15. århundrede for at bære kirkens nye kor. Søjlerne er mindst 150 cm i diameter

Tidspunkt
10.44

Overskyet
☁️ 20 °C

Højde
58 m



Store søjler

Dag 66



48°38'8" N 1°30'42" W

Hjul-rummet

🇫🇷 **19. juli 2026, Frankrig, Le Mont-Saint-Michel**

Aha det var til at få forsyninger op.
Det enorme hjul, der optager det tidligere munkebenhus, blev installeret i 1818 for at bringe mad op til de indsatte i klosteret, som var blevet omdannet til et fængsel, og er en kopi af de hjul, der blev brugt på byggepladser i middelalderen.

Tidspunkt
10.53

Overskyet
☁️ 20 °C

Højde
42 m

Forsyninger kom op denne vej



Hamsterhjul



Slæder blev brugt til transport af forsyninger

Dag 66



48°38'11" N 1°30'40" W

Svær at indtage?

🇫🇷 **19. juli 2026, Frankrig, Le Mont-Saint-Michel**

Men det var jo et Abbedi og ikke en borg.
Og dog man modstod her englænderne i 100-årskrigen.

Tidspunkt
11.19

Overskyet
☁️ 20 °C

Højde
58 m



Kæmpe mure



Svært at komme ind



Selv byen udenfor er godt beskyttet

Dag 66



48°38'7" N 1°30'36" W

Mange turister

🇫🇷 **19. juli 2026, Frankrig, Le Mont-Saint-Michel**

Meget glad for at jeg kom tidligt.

Tidspunkt
12.12

Overskyet
☁️ 21 °C

Højde
33 m



Broen ud til øen



Turist gaden



På vej ud/væk

Dag 66



48°38'3" N 1°30'39" W

Farvel Mont Saint-Michel

🇫🇷 **19. juli 2026, Frankrig**

Curt Kristiansen Det gjorde stort indtryk på os, da vi besøgte stedet i 2022!

Peter Hauerslev Mange spændende steder du kommer og får set. Fik du også set tidevandet ?

Knold Ja men skuffende. Forventede at det var kraftigere.

Tidspunkt	Overskyet	Højde
12.29	☁️ 22 °C	10 m



Flot abbedi - flot sted



Farvel Mont-Saint-Michel

Dag 66



48°35'7" N 1°30'21" W

En fransk vindmølle

🇫🇷 **19. juli 2026, Frankrig, Moidrey**

Kom lige forbi. Den drejes i dag rundt af vinden, se billed 1 og 2.
Ellers har den også motor hvis der er for lidt vind.
ChatGPT:
Moulin de Moidrey er en smukt restaureret vindmølle nær Mont-Saint-Michel i Normandiet. Den nuværende mølle blev genopført i 2003 på fundamentet fra en ældre mølle. Besøgende kan opleve det traditionelle mølleri, hvor møllestenene maler korn til mel. Møllen drives med vindkraft og viser historiske teknikker, som engang var afgørende for lokalsamfundets forsyning.

Tidspunkt	Overskyet	Højde
13.24	☁️ 23 °C	25 m



Den drejer



Rundt og rundt



Utroligt lille areal der kan drive den

Dag 67



48°32'7" N 1°44'21" W

En stor sten

🇫🇷 **20. juli 2026, Frankrig, Dol-de-Bretagne**

Også her rejste de sten. Imponerende 9,3m høj og vejer 120 tons.

Tidspunkt
09.55

Klar dag
☀️ 18 °C

Højde
34 m



9,3 m høj



120 tons

25

DOL
LA MYSTÉRIEUSE

THE CHAMP DOLENT MENHIR



Photograph: Jérôme Enel-Réhel

Erected on a high plateau, the Champ Dolent menhir has been standing there since the beginning of the Neolithic period.

The earliest communities had settled in this region thanks to cattle breeding and agriculture. Their territory was shared between their dwelling, the place reserved for the dead (where cairns, dolmens and covered lanes were erected) and the places reserved for menhirs, either isolated or grouped together.

This stele, weighing about 120 tons, was dug from a granite quarry 4 kms away.

It is 9.30 m high and its circumference does not exceed 8.70 m. It is one of the major monoliths erected over the Armorican massif.

It is sustained by a stone wedging whose depth is about 10% of the visible height, thus revealing the builders 'perfect skill.





A stone wedging used for maintaining the megalith in a vertical position

The menhir was not linked to funeral rites, it was there to commemorate events for those communities with an oral tradition.

The veneration of those stone giants was probably abandoned down the ages and they were voluntarily demolished (around 4000BC). They were replaced by menhir fields whose developments spread over a long period between 4000 and 2000 B.C.

From the Middle Ages until the 20th century, some of the monoliths were adapted to Christianity. Crosses, sculptures or even painted scenes were added

Text by Yannick Lecerf





*Neolithic period in Brittany : (from 5000 until 2000 B.C.)

** Cairns: Artificial stone and earth piles covering megalithic buried places.

Edited Thanks to the contribution of MARKET supermarket, Rolandière commerce area.

Fakta

Dag 67



48°41'12" N 1°58'6" W

Les Rochers Sculptés 1

🇫🇷 **20. juli 2026, Frankrig, Saint-Malo**

En præst har her arbejdet direkte med klipperne.

Tidspunkt
10.50

Blæst
🌬️ 18 °C

Højde
19 m



Flot sø uhyre



Kat, Gris eller ???



Nissemand

Dag 67



48°41'12" N 1°58'6" W

Les Rochers Sculptés 2

🇫🇷 **20. juli 2026, Frankrig, Saint-Malo**

Han lavede mange.

Tidspunkt
10.52

Blæst
🌬️ 18 °C

Højde
19 m







Dag 67



Les Rochers Sculptés 3

🇫🇷 **20. juli 2026, Frankrig, Saint-Malo**

Flere og fakta om præsten.

Tidspunkt
10.58

Blæst
🌬️ 18 °C

Højde
19 m





Adolphe Fouéré blev født den 4. september 1839 i Saint-Thual i Ille-et-Vilaine. Han døde den 10. februar 1910 i Rothéneuf, hvor han blev begravet.

Som 55-årig, efter et slagtilfælde, var fader Fouré næsten døv og stum. Han trak sig tilbage til Rothéneuf, hvor han blev "residentpræst", hvilket betyder, at han ikke længere havde sognepligter, men beholdt sin præstestatus. Han kedede sig ekstremt, og under sine ture langs klipperne så han former dukke op af de ru klipper. Han besluttede sig derefter for at fjerne det overskydende materiale og afsløre det, han så, og dermed give liv til sine figurer.

Dette blev derefter en besættelse, og han viede de sidste 15 år af sit liv til det. Gennem disse repræsentationer gensporer han historien om en familie af smuglerfiskere, som han kaldte Rothéneuferne, ved at trække på lokale legender, men også på aktuelle begivenheder i hans tid, der havde præget ham, eller endda repræsentationer af bretonske helgener, som han elskede.

Hele hans værker er klassificeret som Art Brut. Art Brut-værker er skabt af selvlærte kunstnere, forankret i en rebelsk tankegang eller upåvirkede af kollektive normer og værdier, som skaber uden hensyntagen til offentlig kritik eller andres blik.

Fakta

Dag 67



48°41'11" N 1°58'5" W

Les Rochers Sculptés 4

🇫🇷 **20. juli 2026, Frankrig, Saint-Malo**

Der var også nogle få skulpturer af træ - moderne kun få år gamle - udført af en nulevende kunstner.

Tidspunkt	Blæst	Højde
11.03	🌬️ 18 °C	24 m



Hånd med hoved



En nisse?



Præsten?


Flot sted munken fandt

Dag 67



48°39'11" N 2°0'48" W

Saint-Malo

🇫🇷 **20. juli 2026, Frankrig, Saint-Malo**

Var super heldig og fandt en god P-plads i skyggen og så kun 0,8 €.

Tidspunkt
11.35

Delvist skyet
⛅ 19 °C

Højde
16 m



Min P-plads i skyggen


Havnen med den omringede bydel i baggrunden


WODNIK BAR
GDAŃSK
Bar😅😂

Dag 67



48°38'56" N 2°1'24" W

Den store port

🇫🇷 **20. juli 2026, Frankrig, Saint-Malo**

Gik en tur på ringmuren.

Tidspunkt
11.54

Blæst
🌬️ 19 °C

Højde
15 m



Den store port


Ringmuren er mindst 8 m bred😮


CAFÉ DE L'OUEST
Nede


DÉSTOCKAGE -50%
GLACES ARTISANA
En gade set oppe fra ringmuren

Dag 67



48°39'6" N 2°1'26" W

Ude i vandet

🇫🇷 **20. juli 2026, Frankrig, Saint-Malo**

På den anden side af byen er havet. Også her har de haft borge.

Tidspunkt
12.06

Blæst
🌬️ 19 °C

Højde
14 m

Borg ude i vandet


Ringmuren gik/går langs havet


DFDS
DFDS😗 ?


Strand udenfor ringmuren

Dag 67



48°38'54" N 2°1'36" W

Frokost

🇫🇷 **20. juli 2026, Frankrig, Saint-Malo**

Fandt et lille sted, gemt lidt væk. 22€

Tidspunkt
12.33

Blæst
19 °C

Højde
24 m

Cola, vand, Ricard og små kiks



Steak bearnaise - blodig som jeg lide den

Dag 67



48°39'4" N 2°1'19" W

På vej til bilen

🇫🇷 **20. juli 2026, Frankrig, Saint-Malo**

Tidspunkt
13.27

Blæst
🌬️ 20 °C

Højde
23 m




Langs stranden på vej mod Mercedes


300 m endnu

Dag 67



48°40'0" N 2°17'15" W

Fort la Latte

🇫🇷 **20. juli 2026, Frankrig, Plévenon**

Gik ned til vandet.
ChatGPT:
Fort la Latte ligger dramatisk på en klippe ved Bretagnes nordkyst og er et af Frankrigs mest stemningsfulde middelalderslotte. Borgen blev opført i 1300-tallet, senere ombygget og restaureret, men bevarer stadig sit historiske præg. Fra murene er der en imponerende udsigt over Den Engelske Kanal, stejle klipper og havets bølger. Fortet har dannet kulisse for flere film, blandt andet “The Vikings”. Besøgende kan udforske tårne, voldgrave, gårdsplads og forsvarsværker, mens de oplever stedets rige historie, arkitektur og enestående beliggenhed i det barske kystlandskab med frisk havluft og fascinerende udsigter året rundt.

Tidspunkt	Blæst	Højde
14.55	🌬️ 19 °C	32 m



På vej

Tæt på stranden



Fandt en sten og sad her 7-8 minutter



Rå kyst

Dag 67



48°39'54" N 2°17'30" W

Tid til is

🇫🇷 **20. juli 2026, Frankrig, Plévenon**

Idet de tog 8,50 € valgte jeg at gå ned til vandet og at bruge pengene på en rigtig god pistacie og chokolade is.

Tidspunkt
15.23

Blæst
🌬️ 19 °C

Højde
61 m



Dag 67



48°29'31" N 2°43'16" W

Ankommet

🇫🇷 **20. juli 2026, Frankrig, Trégueux**

En nat her. Fik byttet mit værelse fra stuen til 1. sal så jeg kan sove med vinduet åbent. Her er rent og pænt. Eget TV og bad/toilet.

Tidspunkt	Klar dag	Højde
16.47	☀️ 21 °C	111 m



Mit værelse

Dag 68



48°25'53" N 2°46'47" W

Skal-skulpturer 1

🇫🇷 **21. juli 2026, Frankrig, Le Creac'h**

Faldt over dette sted på Google Maps. Ganske pudsigt.

Tidspunkt
09.26

Klar dag
☀️ 18 °C

Højde
124 m







Dag 68



48°25'52" N 2°46'47" W

Skal-skulpturer 2

🇫🇷 **21. juli 2026, Frankrig, Le Creac'h**

Nogle ganske flotte.

Tidspunkt
09.28

Klar dag
☀️ 18 °C

Højde
128 m





Selv husvæggen var udsmykket



Dag 68



48°10'34" N 2°45'15" W

Katolsk kirke

🇫🇷 **21. juli 2026, Frankrig, Loudéac**

Havde her planlagt et stop, idet jeg tænkte: "Her kan man få sig en latte". Men nej, gik rundt 10-15 min. uden at finde noget som helst mht kaffe.

Tidspunkt
10.13

Klar dag
☀️ 20 °C

Højde
174 m



Skibet

Alter



Der var mange flotte mosaikker



Minde-plade mht de som gik bort i 1. verdenskrig

Dag 68

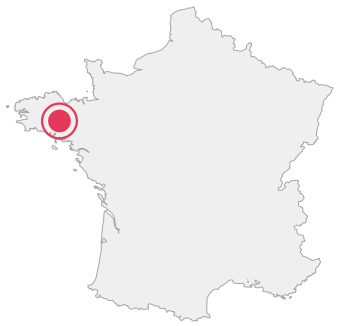

48°4'14" N 2°57'50" W

Pontivy-slottet

🇫🇷 **21. juli 2026, Frankrig, Pontivy**

Rohan-hertugernes slot.
Desværre lukket. Jeg gik en tur rundt om slottet.
ChatGPT:
Pontivy-slottet i Frankrig er et historisk fæstningsværk, opført i slutningen af 1400-tallet af familien Rohan. Slottet blev bygget for at beskytte området og demonstrere adelens magt. De kraftige mure, tårne og voldgrave vidner om middelalderens forsvarsarkitektur. I dag er slottet en populær seværdighed, hvor besøgende kan opleve spændende udstillinger, guidede rundvisninger og imponerende arkitektur.

Tidspunkt	Klar dag	Højde
11.12	☀️ 22 °C	56 m



Gik rundt om slottet

Stor voldgrav



Gad vide om det blev indtaget?



Hovedindgangen - nem at forsvare



Imponerende tykke mure

Dag 68

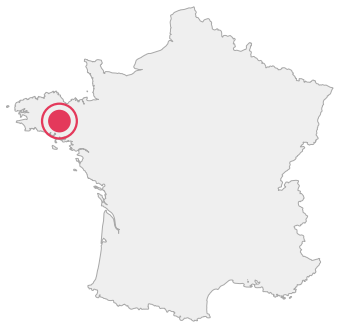

48°4'6" N 2°57'54" W

Martray torvet

🇫🇷 **21. juli 2026, Frankrig, Pontivy**

ChatGPT:
Place du Martray i Tréguier er byens historiske hjerte. Pladsen har været centrum for handel, møder og markeder siden middelalderen, hvor boder og haller prægede bylivet. Omkring pladsen står velbevarede bindingsværkshuse og stenhuse, som afspejler områdets rige historie.

Tidspunkt	Klar dag	Højde
11.29	☀️ 22 °C	64 m



Torvet



Gamle huse



Latte udsigt

Dag 68



48°4'9" N 2°58'2" W

Slentretur i Pontivy

🇫🇷 **21. juli 2026, Frankrig, Pontivy**

Fakta - Hospitalet:
Der har været et hospital i Pontivy siden midten af det 12. århundrede. Ifølge traditionen blev det grundlagt af vicomte af Rohan, men dets nøjagtige placering er ukendt. Den ældste skriftlige omtale af hospitalet på højre bred af floden Blavet stammer fra midten af det 16. århundrede. De nuværende bygninger, der gradvist blev udvidet og restaureret i tidens løb, har stadig to udvendige rester fra begyndelsen af det 18. århundrede.

Tidspunkt	Klar dag	Højde
12.04	☀️ 23 °C	61 m



Har været hospital


Sluse


Sluse


AJP
Gade

Dag 68



48°4'3" N 2°57'59" W

Pontivy katedralen

🇫🇷 **21. juli 2026, Frankrig, Pontivy**

Kom lige forbi på min slentretur

Tidspunkt
12.14

Klar dag
☀️ 24 °C

Højde
58 m



Skibet



Alter



Katedralen

Dag 68



48°4'16" N 2°57'55" W

Parkering

🇫🇷 **21. juli 2026, Frankrig, Pontivy**

Smuttede ind her da jeg ankom til Pontivy. Her holdt jeg gratis i skyggen🥰

Tidspunkt
13.06

Blæst
🌬️ 25 °C

Højde
60 m



Super parkering i skyggen

Dag 68

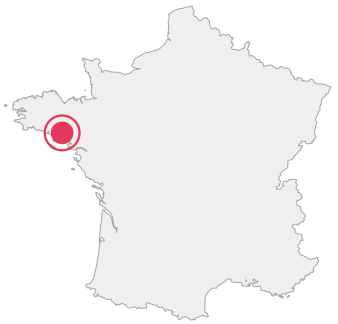

47°43'2" N 2°46'24" W

Ankommet

🇫🇷 **21. juli 2026, Frankrig, Meucon**

Dejligt AirBnB sted. Super værelse. Er her 2 nætter.

Tidspunkt	Blæst	Højde
14.51	🌬️ 27 °C	65 m



Huset med parkering


Mit værelse 🥰

Dag 69



47°34'57" N 2°53'39" W

Venter

🇫🇷 **22. juli 2026, Frankrig, Larmor-Baden**

Venter på båden, afgang kl. 14. Jeg skal se et stenalder gravmonument.

Tidspunkt
13.06

Klar dag
☀️ 25 °C

Højde
5 m



Dag 69



47°34'55" N 2°53'42" W

En kort sejltur

🇫🇷 **22. juli 2026, Frankrig, Larmor-Baden**

Det tog ca 20 min at komme ud til øen.

Tidspunkt
14.17

Klar dag
☀️ 26 °C

Højde
Havoverfladen



En kort tur rundt om øen



Vor lille "færge"

Dag 69



47°34'18" N 2°53'54" W

Vor guide

🇫🇷 **22. juli 2026, Frankrig, Larmor-Baden**

Alt på fransk, forstod dog en lille del. Hun fortalte om stedet her i 4 omgange af ca. 15 min.

Tidspunkt
14.42

Klar dag
☀️ 27 °C

Højde
Havoverfladen



Fortæller sten-graveringer



Vor guide Océanne

Dag 69



47°34'18" N 2°53'54" W

Cairn de Gavrinis

🇫🇷 **22. juli 2026, Frankrig, Larmor-Baden**

ChatGPT:
Cairn de Gavrinis på Île de Gavrinis er et enestående forhistorisk gravmonument i Bretagne i Frankrig. Det blev opført omkring 3500-3100 f.Kr. og rummer imponerende megalitiske udsæringer med spiraler, økser og geometriske mønstre. En lang gang fører til et gravkammer, hvor store stenplader er dekoreret med detaljerede symboler. Monumentet vidner om avanceret håndværk og ceremonielle traditioner blandt neolitiske samfund. Arkæologer mener, stedet havde stor rituel betydning og afspejlede datidens kosmologi samt sociale organisation. Cairnens bevarede udsmykning gør den til et af Europas vigtigste megalitiske kulturminder og giver værdifuld indsigt i stenalderens tro, teknologi og fællesskaber.

Utroligt flot med tanke på at de kun havde sten som mejsler og træ-køller.

Tidspunkt
14.51

Klar dag
☀️ 27 °C

Højde
Havoverfladen













Dag 70



47°19'41" N 2°25'42" W

Latte

🇫🇷 **23. juli 2026, Frankrig, Guérande**

Tid til en latte.

Tidspunkt
10.30

Klar dag
☀️ 22 °C

Højde
59 m



Latte-udsigt

Dag 70



47°17'41" N 2°25'50" W

Museum

🇫🇷 **23. juli 2026, Frankrig, Guérande**

La Maison des Paludiers er et museum men faktisk en guided (på fransk) tur igennem byen, for at komme ud til de marker hvor de "dyrker" salt.

Tidspunkt
11.31

Klar dag
☀️ 24 °C

Højde
6 m



Fra museet' reception

Vores guide

Pakhuse - nu boliger

Bemærk krogene

Dag 70



47°17'37" N 2°25'59" W

Dyrkning af salt

🇫🇷 **23. juli 2026, Frankrig, Guérande**

ChatGPT:
Saltudvindingen i Guérande bygger på naturlig fordampning af havvand ved hjælp af sol, vind og tyngdekraft. Havvand ledes gennem en række bassiner, hvor vandet gradvist fordamper, og saltkoncentrationen stiger fra ca. 35 g/L til 250–280 g/L. Sedimenter fjernes i de første bassiner, inden saltlagen når de lave krystallisationsbassiner, som typisk er ca. 70 m² med 1,5–3 cm vanddybde. Her udfældes saltet. Gros Sel krystalliserer på lerbunden og høstes med et træredskab, mens Fleur de Sel dannes som tynde krystaller på vandoverfladen og indsamles forsigtigt i stille, solrigt vejr. Hele processen styres manuelt ved regulering af vandstand og gennemstrømning via små sluser. Produktionen foregår primært fra juni til september og er afhængig af varmt, tørt vejr med begrænset nedbør.

Tidspunkt	Klar dag	Højde
12.02	☀️ 24 °C	6 m



Vor guide fortæller - 5 trin. Vandet falder 2 cm per 100 m


Udsigt udover området til indvinding af salt


Her opdelt i mindre parceller


4 store og 16 små parceller


Braklægning

Dag 70



47°17'37" N 2°25'59" W

Andre afgrøder

🇫🇷 **23. juli 2026, Frankrig, Guérande**

De dyrker også andre afgrøder:
Det nye peber (Smyrnium olusatrum), dyrt som bare fanden.
Sø asparges, flerårig kveller (Salicornia perennans) og
krydderurten stilkløs kilebæger (Atriplex portulacoides) begge bruges især til fiskeretter eller i salater.

Tidspunkt
12.07

Klar dag
☀️ 24 °C

Højde
6 m



Det nye peber



Korn bruges som "Det nye peber"



Sø-asparges



Krydderurten

Dag 70



47°17'38" N 2°25'56" W

Små haver

🇫🇷 **23. juli 2026, Frankrig, Guérande**

Hvert hus sin egen smalle have.

Tidspunkt
12.10

Klar dag
☀️ 24 °C

Højde
6 m



Smalle haver



Gødning tæt på

Dag 70



47°17'31" N 2°25'47" W

Høst af salt

🇫🇷 **23. juli 2026, Frankrig, Guérande**

Foregår lige nu og endda om natten med pandelamper hvis det er for varmt om dagen. Der kan mindst 50 parceller til for at man kan leve af det alene.

Tidspunkt
12.40

Delvist skyet
🌥️ 25 °C

Højde
6 m



Saltet høstes for hånd



Vi var helt tæt på en parcel



Saltet er meget groft

Dag 70



47°16'2" N 2°10'13" W

Søslange

🇫🇷 **23. juli 2026, Frankrig, Saint-Brevin-les-Pins**

Den er flottere end min derhjemme. Gigantisk skelet-skulptur af en glidende slange af den kinesiske-franske kunstner Huang Yong Ping.

Tidspunkt
14.36

Delvist skyet
🌥️ 26 °C

Højde
12 m



Slange med Loire floden bagved.



Sø-slangen



Søuhyret' hoved

Dag 70



47°12'11" N 1°45'19" W

Øl pause

🇫🇷 **23. juli 2026, Frankrig, Le Pellerin**

Brooklyn IPA en af mine favoritter.

Tidspunkt
16.21

Klar dag
☀️ 29 °C

Højde
10 m



Færge over Loire floden



Café de la Loire

Dag 70



47°14'5" N 1°38'58" W

Ankommet

🇫🇷 **23. juli 2026, Frankrig, Saint-Herblain**

2 nætter her. Rent, stille, eget toilet, TV og inkl. morgenmad.

Tidspunkt	Klar dag	Højde
17.05	☀️ 30 °C	53 m



Tager da den nederste tættest på toilet/brus

Dag 71



47°12'8" N 1°34'35" W

Jules Verne

🇫🇷 **24. juli 2026, Frankrig, Nantes**

JV og kaptajn Nemo, to bronce skulpturer.

Tidspunkt
09.38

Overskyet
☁️ 21 °C

Højde
20 m



JV som barn



Kaptajn Nemo

Dag 71



47°12'6" N 1°34'39" W

Jules Verne museum

🇫🇷 **24. juli 2026, Frankrig, Nantes**

Hvem husker:
Jorden rundt i 80 dage,
En verdensomsejling under havet,
Rejsen til Jordens indre,
Den hemmelighedsfulde ø og
Fra jorden til månen
???

Tidspunkt
09.41

Overskyet
☁️ 21 °C

Højde
35 m



Museum



Jules Verne

Dag 71



47°12'6" N 1°34'39" W

JV' tur til USA

🇫🇷 **24. juli 2026, Frankrig, Nantes**

JV rejse til USA:
I sin udgave fra 26. november 1866 annoncerede Le Figaro, at "en skibsreder fra Nantes" havde besluttet at chartre Great Eastern i et år til 14 rejser. Hans mål var at transportere tusindvis af amerikanere, der var ivrige efter at besøge Verdensudstillingen i Paris, som var planlagt fra 1. april til 3. november 1867. For at promovere dette krydstogt inviterede skibsrederen, Jules Despecher, Jules Verne til at deltage i rejsen.
Den 26. marts 1867 gik Jules Verne, ledsaget af sin bror Paul, ombord på dette oceandamper. Den transatlantiske overfart fra Liverpool til New York, hovedattraktionen på denne rejse, ville blive en række undren og frygt for forfatteren: "Jeg har hamstret følelser til resten af mine dage." Dag efter dag tog forfatteren noter om skibets position, den tilbagelagte afstand, passagererne, underholdningen, men også og især om selve Great Eastern. Hans privilegerede status tillod forfatteren at besøge og opdage maskinrummet i selskab med kaptajnen og maskinmesteren Cyrus West Field.

Tidspunkt	Overskyet	Højde
09.48	☁️ 21 °C	35 m

Voyage vers l'Amérique

De Liverpool à New-York à bord du *Great Eastern*



LE FIGARO

GAZETTE DE PARIS

Tout le monde connaît l'histoire du *Great-Eastern*, et son dernier succès, la pose du câble transatlantique; or, voici que ce géant de la mer a changé sa nationalité et s'est fait naturaliser français, au moins pour quelque temps.

Un de nos compatriotes, M. Jules Despecher, a eu l'idée très hardie et très pratique d'affréter ce navire et de l'affecter au transport des Américains qui se préparent à visiter l'Exposition universelle ; il a fondé la Société des affréteurs du *Great-Eastern*; une souscription publique a été ouverte par une maison de banque de Paris, et jamais affaire n'a mieux réussi et avec moins de fracas; les actions représentant le capital ont été souscrites en quelques jours, des traités ont été passés avec des maisons anglaises pour les réparations de l'immense steamer, le changement des chaudières de son hélice, les aménagements nécessaires au transport de plusieurs milliers de passagers, et, grâce à l'incomparable activité de son affréteur, voilà le *Great-Eastern* prêt à chauffer et à quitter Liverpool le 20 mars prochain pour se rendre à New-York.

Cette nouvelle expédition du *Great Eastern* aura son historiographe. M. Jules Verne a proposé à la *Société des affréteurs* de faire cette fois un voyage à bord de son navire. Le conseil d'administration a accepté l'offre de M. Jules Verne, et au retour du *Great Eastern*, nous avons lieu d'espérer un fidèle récit de cette traversée.

LETTRES DE LA RIVE GAUCHE

Extrait du journal Le Figaro, jeudi 7 mars 1867
Bibliothèque Nationale de France



La salle à manger du *Great Eastern*
National Library of Ireland

Dans son édition du 26 novembre 1866, *Le Figaro* annonce qu'« un armateur nantais » a décidé d'affréter le *Great Eastern* pour une année et 14 traversées. Il ambitionne de transporter des milliers d'Américains désireux de découvrir l'Exposition universelle de Paris programmée du 1er avril au 3 novembre 1867. Afin de promouvoir cette croisière, l'armateur Jules Despecher lance une invitation à Jules Verne : participer à cette traversée.

Le 26 mars 1867, Jules Verne accompagné de son frère Paul, embarque à bord de ce géant des mers. La traversée transatlantique Liverpool – New-York, attraction principale de ce voyage, sera pour l'auteur une suite d'émerveillements et de peurs : « *j'ai fait la provision d'émotions pour le reste de mes jours* ». Jour après jour, l'écrivain prend des notes sur la position du navire, la distance parcourue, les passagers, les animations, mais aussi et surtout sur le *Great Eastern* lui-même.
Son statut privilégié permet à l'auteur de visiter et de découvrir les machines en compagnie du capitaine et de l'ingénieur Cyrus West Field.

TI USA i 1867

Dag 71



47°12'6" N 1°34'39" W

JV' rejser

🇫🇷 **24. juli 2026, Frankrig, Nantes**

Han rejste meget, bl.a. med 3 forskellige skibe. Han var også i København, Norge, Skotland og i Middelhavet til bl.a. Malta og Rom

Opdagelsen af Norden:
I sommeren 1861 var Jules Verne endnu ikke den berømte forfatter vi kender. Han arbejdede på Paris' Fondsbørs for at forsørge sin familie, men drømte om at rejse.
Ledsaget af to venner, Aristide Hignard og Émile Lorois, fik han mulighed for at gå ombord på et skib med kurs mod Skandinavien. Rejsen varede cirka seks uger og fulgte en præcis rute: Danmark og ankomst til København, Norge og krydsning af Telemarken til Bergen og tilbage til Christiania (nutidens Oslo).
De rejsende udforskede fjorde, vandfald og barske bjerge. Jules Verne tog omfattende noter i sin rejsedagbog om geologien og lokale skikke. Men han måtte afbryde turen og hastigt vende tilbage til Paris, da han fik kendskab til sin søn, Michel,s forestående fødsel.
Denne opdagelse af Norden inspirerede forfatteren til at skrive romanen Rejsen til Jordens indre.

Tidspunkt	Overskyet	Højde
09.51	☁️ 21 °C	35 m



JV havde 3 skibe han rejste med



JV' rejser

Dag 71



47°12'6" N 1°34'38" W

JV Den mystiske ø

🇫🇷 **24. juli 2026, Frankrig, Nantes**

En af JV' romaner. Han skrev 62 romaner, 18 noveller og over 30 teaterstykker.
En ballontur:
Jules Verne foretog kun én ballonflyvning i sit liv. Denne tur fandt sted den 28. september 1873 ombord på Météore, styret af Eugène Godard.
Flyveturen varede 24 minutter og tilbagelagde kun et par kilometer på himlen. Ballonen steg, men ballasten var ikke tilstrækkelig til en egentlig opstigning og til at tilbagelægge en stor afstand. Meget hurtigt begyndte ballonen en skarp nedstigning. Måske inspirerede disse indtryk Jules Verne til at skrive de første sider i sin roman, Den mystiske ø, som han arbejdede på på tidspunktet for denne korte flyvetur.

Tidspunkt	Overskyet	Højde
09.55	☁️ 22 °C	28 m

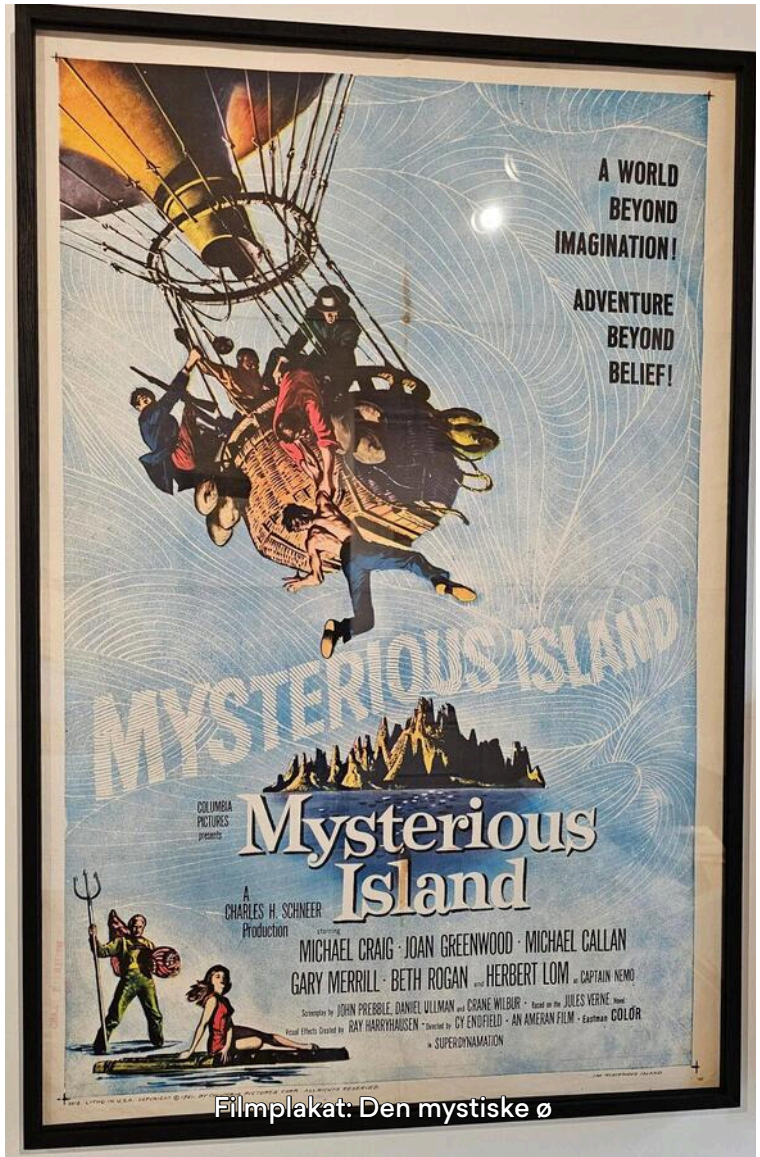

Filmplakat: Den mystiske ø

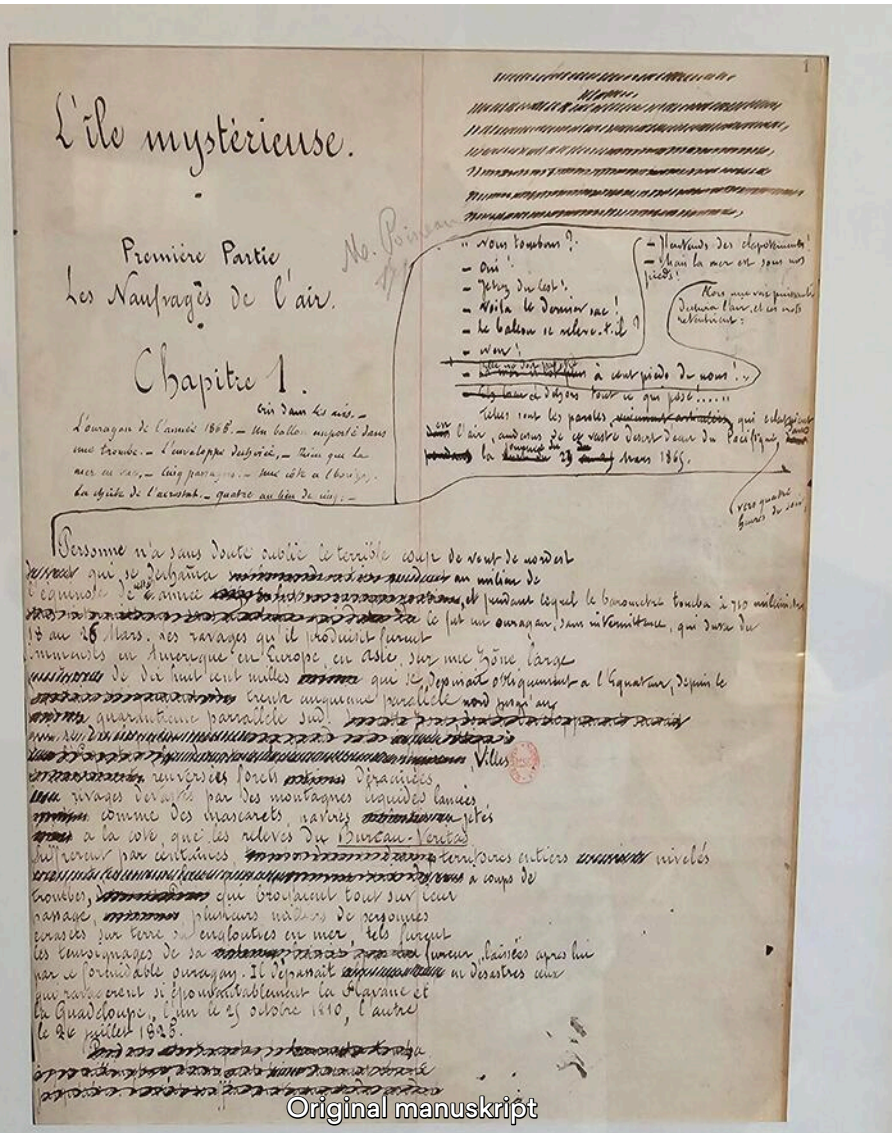
L'île mystérieuse.

Première Partie
Les Naufragés de l'air.

Chapitre 1.

Original manuskript

Dag 71



47°12'6" N 1°34'39" W

JV og teater

🇫🇷 **24. juli 2026, Frankrig, Nantes**

Flere bøger til til teater, bl.a. Jorden rundt på 80 dage og
Michel Strogoff:
Plakat til filmatiseringen af romanen på Théâtre du Châtelet, Émile Lévy & Cie, Paris, cirka 1891
Succesen med bogen Michel Strogoff, udgivet i 1876, fik Jules Verne til at bearbejde eventyret til et skuespil.
Et spektakulært militærdrama, som han skrev sammen med Adolphe d'Ennery, med hvem han allerede havde bearbejdet Jorden Rundt i Firs Dage. Premieren fandt sted den 17. november 1880 på Théâtre du Châtelet i Paris fra kl. 19.30 til kl. 02.00😮😮. Stykket bestod af 16 scener, adskillige kulisser, en sigøjnerballet og en tartarballet, 400 statister 😮, 800 kostumer, 138 dansere😮 og endda en eskadrille på 30 beredne kyrassérer.
Stykket blev opført uafbrudt i et helt år, men forlod først Châtelets program i 1939, en periode hvor det blev opført 2.502 gange.

Tidspunkt	Overskyet	Højde
10.02	☁️ 22 °C	35 m



Teaterplakat

Dag 71



47°12'6" N 1°34'39" W

JV maskiner

🇫🇷 **24. juli 2026, Frankrig, Nantes**

Maskiner er en essentiel del af de ekstraordinære rejser. De legemliggør fantasien og er ofte uadskillelige fra Jules Vernes univers. Jules Verne var nøje bekendt med videnskabelige nyheder gennem sin regelmæssige læsning og omsatte de teknologiske opfindelser, han var vidne til på første hånd, i praksis. Især fremskridt inden for undervands- og luftbevægelse gav ham aktuel inspiration.
Men de maskiner, som Jules Verne forestiller sig, er i sandhed en ekstrapolering af videnskabelige opdagelser og fungerer hovedsageligt takket være den fantasi og poesi, han indgyder i dem. Forfatterens maskiner afslører sig selv som ambivalente genstande, der inspirerer til dagdrømme. De vækker samtidig beundring og frygt: Nautilus vædder skibe, rumfartøjet i måneromanerne er intet andet end en granat drevet frem af en kanon.
I form af en advarsel advarer Jules Verne sine læsere om den trussel, som maskiner kan udgøre, lige fra den allerførste roman i de ekstraordinære rejser, Fem uger i en ballon, udgivet i 1863: "Ved konstant at opfinde maskiner vil mennesker blive fortæret af dem!"

Tidspunkt	Overskyet	Højde
10.04	☁️ 22 °C	35 m



Diverse modeller

Dag 71



47°12'6" N 1°34'38" W

JV og havet

🇫🇷 **24. juli 2026, Frankrig, Nantes**

Jules Verne taler om havet i alle sine historier.
"En verdensomsejling under havet" er en af de mest berømte. I denne bog rejser kaptajn Nemo verden rundt i en utrolig ubåd kaldet Nautilus.
Jules Verne forestillede sig også dykkerdragter, der var mere moderne end datidens.

Tidspunkt
10.08

Overskyet
☁️ 22 °C

Højde
28 m



Dykkerdragt fra 1900-tallet

Dag 71



47°12'6" N 1°34'38" W

Plakater

🇫🇷 **24. juli 2026, Frankrig, Nantes**

Både teater og film.

Tidspunkt
10.10

Overskyet
☁️ 22 °C

Højde
28 m



Teater


Walt Disney
Los Hijos del Capitan Grant
CHEVALIER
MILLS
SANDERS
WHITE
TAJEMSTVI
HRADU V KARPATECH
PARDON FILMS PRESENTE
CARLOS L. MOCTEZUMA
ELVIRA QUINTANA
EASTMANCOLOR
JULES VERNE
800 LIEUES SUR L'AMAZONE
800 MIJLEN OP DE AMAZONE
THE MIGHTIEST MOTION PICTURE OF THEM ALL!
Walt Disney
20,000 Leagues UNDER THE Sea
KIRK DOUGLAS · JAMES MASON
PAUL LUKAS · PETER LORRE
TECHNICOLOR
A METRO-GOLDWYN-MAYER RELEASE
PARDON FILMS PRESENTE
JULES VERNE
EN MAGNACOLOR
LE MAITRE DU MONDE
VINCENT PRICE
DE MEESTER DER WERELD
LA PELICULA MAS ESPECTACULAR DE LA NOVELA DE JULIO VERNE
VIAJE AL CENTRO DE LA TIERRA
KENNETH MORE · PEP MUNNE · IVONNE SENTIS
FRANCK BRAÑA · JACK TAYLOR
JUAN PIQUER
FRANCISCO ARIZA
ANDRES BERENGUER
FRANCISCO PROSPER y EMILIO RUIZ
ALMENA FILMS, S.A.
DE LA TIERRA A LA LUNA
SEGUN LA NOVELA DE JULIO VERNE
JOSEPH COTTEN · GEORGE SANDERS
DEBRA PAGET
DON DUBBINS DIRECTOR: BYRON HASKIN
TECHNICOLOR
"THE MOST FANTASTIC ENTERTAINMENT EVENT IN THE HISTORY OF THE MOTION PICTURE INDUSTRY!"
Michael Todd's
AROUND THE WORLD IN 80 DAYS
DAVID NIVEN · CANTINFLAS
ROBERT NEWTON · SHIRLEY MacLAINE
"THE GREATEST SHOW NOW ON EARTH!"

Film

Dag 71



47°12'8" N 1°34'40" W

Vægmaleri

🇫🇷 **24. juli 2026, Frankrig, Nantes**

Ledte efter en café og så disse 2 vægmalerier.

Tidspunkt
10.37

Overskyet
☁️ 23 °C

Højde
42 m



Til minde om Akadiernes afrejse fra Nantes i 1785.



Ankomsten af de første Akadiere til den amerikanske stat Louisiana.

Dag 71



47°12'8" N 1°34'44" W

Latte

🇫🇷 **24. juli 2026, Frankrig, Nantes**

Fik besked på at gå til bageren efter en chokolade croissant og fik en latte i caféen. Måtte dog bede om ekstra mælk.

Tidspunkt
10.47

Overskyet
☁️ 23 °C

Højde
37 m



Min croissant og latte

Dag 71



47°12'8" N 1°34'43" W

Frokost

🇫🇷 **24. juli 2026, Frankrig, Nantes**

Valgte at spise frokost i caféen. 29,40 € inkl. bageren.

Tidspunkt
12.24

Overskyet
☁️ 26 °C

Højde
39 m



Kartoffelmos med grøntsager og kylling

Dag 71



47°12'21" N 1°33'50" W

Les Machines de l'Île

🇫🇷 **24. juli 2026, Frankrig, Nantes**

Avanceret hydraulik og bevægelige metal stænger kalder jeg det.
Ture til/med elefanten var udsolgt.
ChatGPT:
Les Machines de l'Île er en unik kulturattraktion i Nantes, hvor enorme mekaniske skabninger forener kunst, ingeniørkunst og fantasi. Projektet er inspireret af Jules Vernes univers og Leonardo da Vincis opfindelser. Galleriet viser imponerende maskiner. Stedet kombinerer kreativitet, håndværk og teknologi på en fascinerende måde, hvilket gør det til et populært rejsemål for både familier, kunstelskere og nysgerrige rejsende fra hele verden. Atmosfæren er levende, inspirerende og uforglemmelig, fordi hver maskine fortæller sin egen historie gennem bevægelse, lyd og detaljer, der vækker fantasien hos alle.

Tidspunkt	Klar dag	Højde
13.26	☀️ 28 °C	11 m



Dovendyr



Kamæleonen har snuppet fluen



Elefanten - billed fra Google Maps

Dag 71



47°12'21" N 1°33'50" W

Myren & hejren

🇫🇷 **24. juli 2026, Frankrig, Nantes**

Børn kunne få lov til at styre arme og ben men ikke hjulene.

Tidspunkt
13.30

Klar dag
☀️ 28 °C

Højde
11 m



Myren



Hejren

Dag 71



47°12'20" N 1°33'50" W

Flyvemaskinen

🇫🇷 **24. juli 2026, Frankrig, Nantes**

Både blæst, skyer/røg og sågar sne.

Tidspunkt
13.34

Klar dag
☀️ 28 °C

Højde
9 m



Flyvemaskine og vindtunnel foroven



Det blæser

Dag 71



47°12'21" N 1°33'51" W

Edderkoppen

🇫🇷 **24. juli 2026, Frankrig, Nantes**

Den mest avancerede.

Tidspunkt
13.46

Klar dag
☀️ 28 °C

Højde
10 m

8 ben



Den hæves via kæder



"Svæver"

Dag 71



47°12'22" N 1°33'51" W

Kolibri

🇫🇷 **24. juli 2026, Frankrig, Nantes**

Den suger nektar.

Tidspunkt
13.51

Klar dag
☀️ 28 °C

Højde
10 m

Vinger basker meget meget langsomt



Suger nektar

Dag 71



47°12'22" N 1°33'51" W

De mindre

🇫🇷 **24. juli 2026, Frankrig, Nantes**

Der var også små maskiner.

Tidspunkt
13.54

Klar dag
☀️ 28 °C

Højde
10 m



En myre



Små sommerfugle som basker med vingerne når man træder i pedalerne

Dag 71



47°12'21" N 1°33'52" W

Værksted

🇫🇷 **24. juli 2026, Frankrig, Nantes**

Man fik et indblik i deres værksted. Her er maskiner til reparation eller nye udvikles.

Tidspunkt
14.00

Klar dag
☀️ 28 °C

Højde
10 m

Dragen til reparation

Dag 71



47°12'23" N 1°33'52" W

Ambitiøst

🇫🇷 **24. juli 2026, Frankrig, Nantes**

Siden åbningen af Les Machines de l'île den 1. juli 2007 har mere end fem millioner besøgende spadseret på prototypegrenen.
Dette gjorde det muligt for dem at teste dens soliditet, adgangssikkerheden, principperne for dens konstruktion og vedligeholdelse.
Prototypegrenen er en af de 17 grene af Hejretræet.

Tidspunkt
14.06

Klar dag
☀️ 28 °C

Højde
12 m



1 gren

17 skal bruges



En gren til Hejretræet



En by i himlen - Hejretræet

Dag 72



46°55'16" N 2°6'14" W

Passage du Gois

🇫🇷 **25. juli 2026, Frankrig, Beauvoir-sur-Mer**

Det er nu!! kl. 08:45 at vandet i dag er lavest og igen om ca 12 timer.

Tidspunkt	Klar dag	Højde
08.44	☀️ 20 °C	11 m



Vejen ud til øen


Nogle vælger at gå

Dag 72



46°55'51" N 2°7'27" W

Hvis vandet kommer

🇫🇷 **25. juli 2026, Frankrig**

Der er redningsstationer langs vejen De lokal samler skaldyr medens det er ebbe.

Tidspunkt
08.50

Klar dag
☀️ 20 °C

Højde
Havoverfladen



Sømærke


Bliver du fanget af vandet kravl da op her


Skaldyr indsamles

Dag 72



46°56'2" N 2°8'53" W

Parker ikke her

🇫🇷 **25. juli 2026, Frankrig, Barbâtre**

Specielt sted🥰

Tidspunkt
08.56

Klar dag
☀️ 20 °C

Højde
9 m



Parking oversvømmes



Passage du Gois



Sømærke

Dag 72



Passage du Gois fakta

🇫🇷 **25. juli 2026, Frankrig, Barbâtre**

ChatGPT:
Passage du Gois er en 4,125 kilometer lang tidevandsvej, der forbinder øen Noirmoutier med det franske fastland. Kørebanen er etableret på en naturlig sand- og klippebank, hvor tidevandsforskellen bestemmer tilgængeligheden. Ved højvande oversvømmes vejbanen med op til omkring fire meter havvand, mens lavvande giver et begrænset tidsvindue for passage. Redningsmaster er placeret langs ruten til nødsituationer. Vejens drift kræver præcis tidevandsprognose, løbende vedligeholdelse og overvågning af belægningens strukturelle integritet samt regelmæssig inspektion af erosionspåvirkede sektioner for at sikre trafiksikkerhed, bæreevne under ekstreme tidevandsforhold og minimere ulykker effektivt.

Tidspunkt	Klar dag	Højde
08.59	☀️ 20 °C	5 m

PASSAGE DU GOIS

DANGER ROUTE SUBMERSIBLE







Basse mer

Marée montante

Haute mer

RECOMMANDATIONS

Lavt, moderat og højt

Minimumsfangststørrelse og maksimumsmængde pr. person pr. dag

Arter	Størrelse	Mængde
Bigorneaux	ikke defineret	3 kg
Skaller	27 mm	3 kg
Hule østers	50 mm	3 dusin
Muslinger	40 mm	3 kg
europæiske muslinger	40 mm	3 kg
Japanske muslinger	40 mm	3 kg
Kammuslinger	40 mm	2 kg
Tellines	25 mm	2 kg
Venus	28 mm	2 kg



Yderligere information: Departementsdirektoratet for Territorier og Havet ved Les Sables d'Olonne

Kystfiskeren vil være særlig omhyggelig med at respektere økosystemet ved at forblive årvågen med at lægge de sten tilbage, han har vendt, med den algedækkede [illegible] rådne.

Fakta - oversat af Google Lens



Ved indsejlingen til Gois kommer fiskere til fods op fra forstranden.
Illustration af Gaston Giraud (1866-1899), taget fra Traveller's Guide ved Noirmoutier af Ambroise Viaud-Grand-Marais.
Samling af Vennerne af Noirmoutier-øen

I dag er det en afslappende aktivitet at samle skaldyr, og det giver mulighed for at nyde naturen og nyde frugterne af en høst med familie eller venner. I fortiden, og gennem historien, hjalp det med at forhindre hungersnød blandt kystbefolkningen.

Tidevandszonen er et sandt spisekammer og byder på muslinger, hjertemuslinger og vilde østers. Når havet trækker sig tilbage, giver det mulighed for dette fiskeri, hvilket giver variation og et supplement til den daglige kost.





Hver dag året rundt kommer et stort an[illegible] til fods, stadig til Passage du Gois.

[illegible] fotografisk plade, cirka 1890.
Samling af Vennerne af Noirmoutier-øen

Fakta - oversat af Google Lens

Dag 72



46°47'44" N 2°2'50" W

Mercedes i bad

🇫🇷 **25. juli 2026, Frankrig, Saint-Jean-de-Monts**

Kørte til nærmeste bilvask. Primært for at få salt væk. Dog ingen undervognsvask her. Men det er vel nok OK. Tørrede selv bilen med mit håndklæde.

Tidspunkt
10.02

Klar dag
☀️ 22 °C

Højde
9 m

Før


Commerçants autrement
EM 42 056
2.05
Vaskes


Efter - program 1 uden tørring

Dag 72



46°0'10" N 1°7'8" W

Sen frokost

🇫🇷 **25. juli 2026, Frankrig, Fouras**

Har snuppet hos McD. en kylling burger og en cola. Her skal jeg vente til ca. 16 på min bådtur.

Annie Hauerslev Tu es bientōt un connaiseur de la gastronomie francaise 🇫🇷 bon appétit 🤗

Knold Mai oui👍

Villy Jørgensen Sjov cola

Tidspunkt	Overskyet	Højde
14.27	☁️ 24 °C	10 m



Croque-monsiur ala maison (c'est avec frites) et Grimberger

Dag 72



46°0'15" N 1°7'9" W

Fort Boyard 1

🇫🇷 **25. juli 2026, Frankrig, Fouras**

Fort kendt fra serien:
Fangerne på Fortet.
Deltagere løste udfordringer, samlede nøgler og kæmpede mod tiden. Det blev første gang sendt på TV3 i 1994 med Thomas Mygind som vært og vendte senere tilbage i nye udgaver, blandt andet i 2009–2010 og igen fra 2020 med kendte deltagere.

Tidspunkt	Overskyet	Højde
15.55	☁️ 24 °C	4 m



Båden vi skal med



Vi sejlede forbi øen Aix - de har færgefart.



Fra Google Maps



Fra Google Maps

Dag 72



46°0'1" N 1°12'32" W

Fort Boyard 2

🇫🇷 **25. juli 2026, Frankrig**

Det var Napoleon som fik opført dette fort i 1859.
ChatGPT:
Fort Boyard er en imponerende fæstning, bygget mellem øerne Aix og Oléron ud for Frankrigs vestkyst. Oprindeligt skulle den beskytte flåden mod angreb, men teknologiske fremskridt gjorde dens militære betydning mindre. I dag er fortet verdenskendt som kulisse for det populære tv-program "Fangerne på fortet". Bygningens dramatiske placering midt i havet giver en helt særlig stemning. Selvom offentlig adgang normalt ikke er mulig, sejler mange turister forbi for at opleve det historiske bygningsværk på nært hold. Fortet forener historie, arkitektur, eventyr og underholdning på fascinerende vis samtidig med at vække nysgerrighed hos både børn og voksne verden over.

Tidspunkt
16.28

Blæst
🌬️ 23 °C

Højde
Havoverfladen



Fort Boyard

Renovering igang

Afmærket man ikke kan komme tæt på

Tættest på

Dag 72



45°59'3" N 1°1'53" W

Ankommet

🇫🇷 **25. juli 2026, Frankrig, Saint-Laurent-de-la-Prée**

Er her kun 1 nat.
Puha lang transport-dag ca 280 km.
PS overskyet nok pga røg hele dagen.

Tidspunkt	Blæst	Højde
17.39	🌬️ 25 °C	14 m



Rent og pænt AirBnB inkl. morgenmad 🥰👍



Pizza aftensmad i haven

Dag 73



45°55'2" N 0°57'37" W

Pont Transbordeur 1

🇫🇷 **26. juli 2026, Frankrig, Rochefort**

Kom desværre 30 min for sent.
ChatGPT:
Pont Transbordeur blev bygget i stål i 1900 og er 175,5 meter lang. Broens ståltårne er cirka 66,5 meter høje, og brobanen ligger omkring 50 meter over floden, så skibe kan sejle frit under den. En hængende gondol transporterer fodgængere, cykler og biler ved hjælp af stålkabler og en elektrisk motor, som trækker gondolen fra den ene bred til den anden.

Tidspunkt	Delvist skyet	Højde
09.59	⛅ 22 °C	9 m



Stor stål-konstruktion

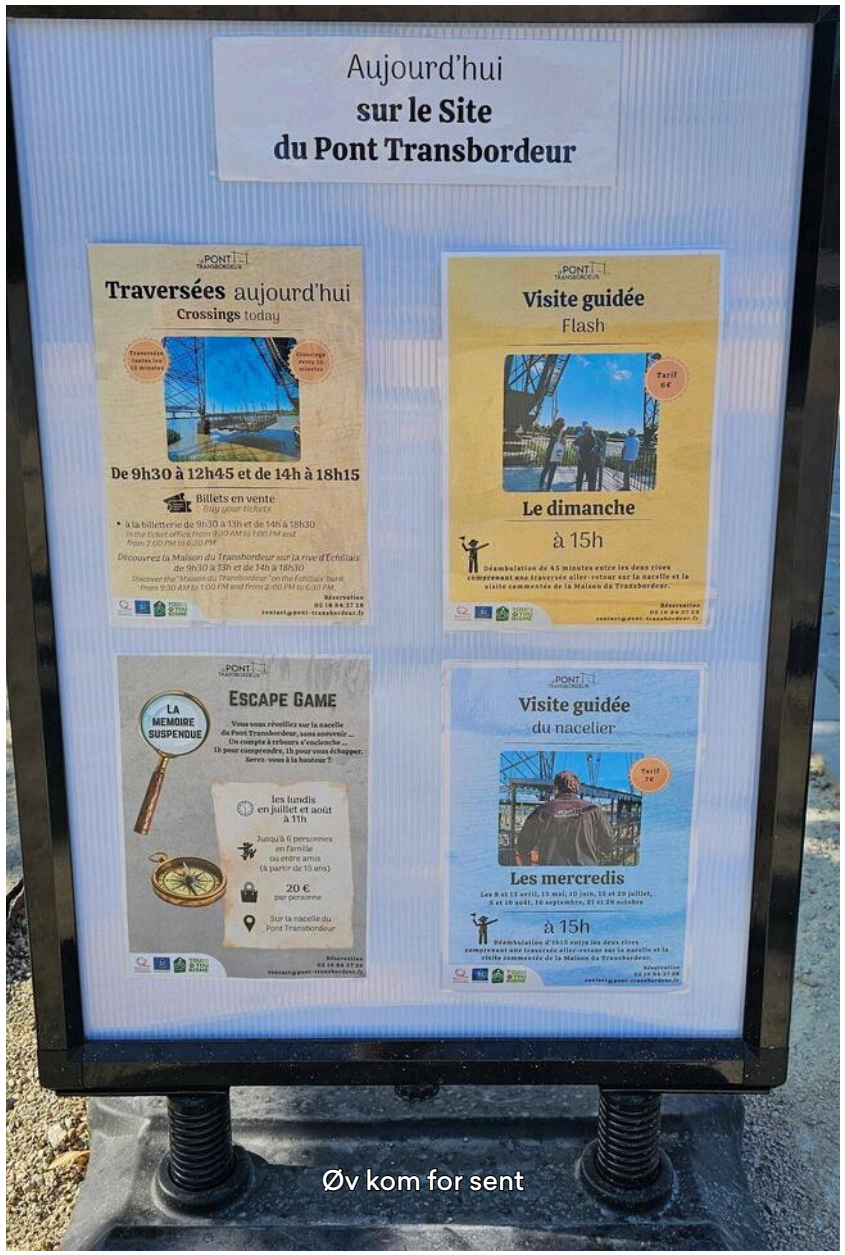

Øv kom for sent



Anker-hus



Ville gerne have set den i aktion

Dag 73



45°54'58" N 0°57'38" W

Pont Transbordeur 2

🇫🇷 **26. juli 2026, Frankrig, Échillais**

Jeg har snuppet disse billeder fra Google Maps.

Tidspunkt
10.05

Delvist skyet
⛅ 22 °C

Højde
10 m



Gondolen nede og på vej over floden


Gondolen ankommer

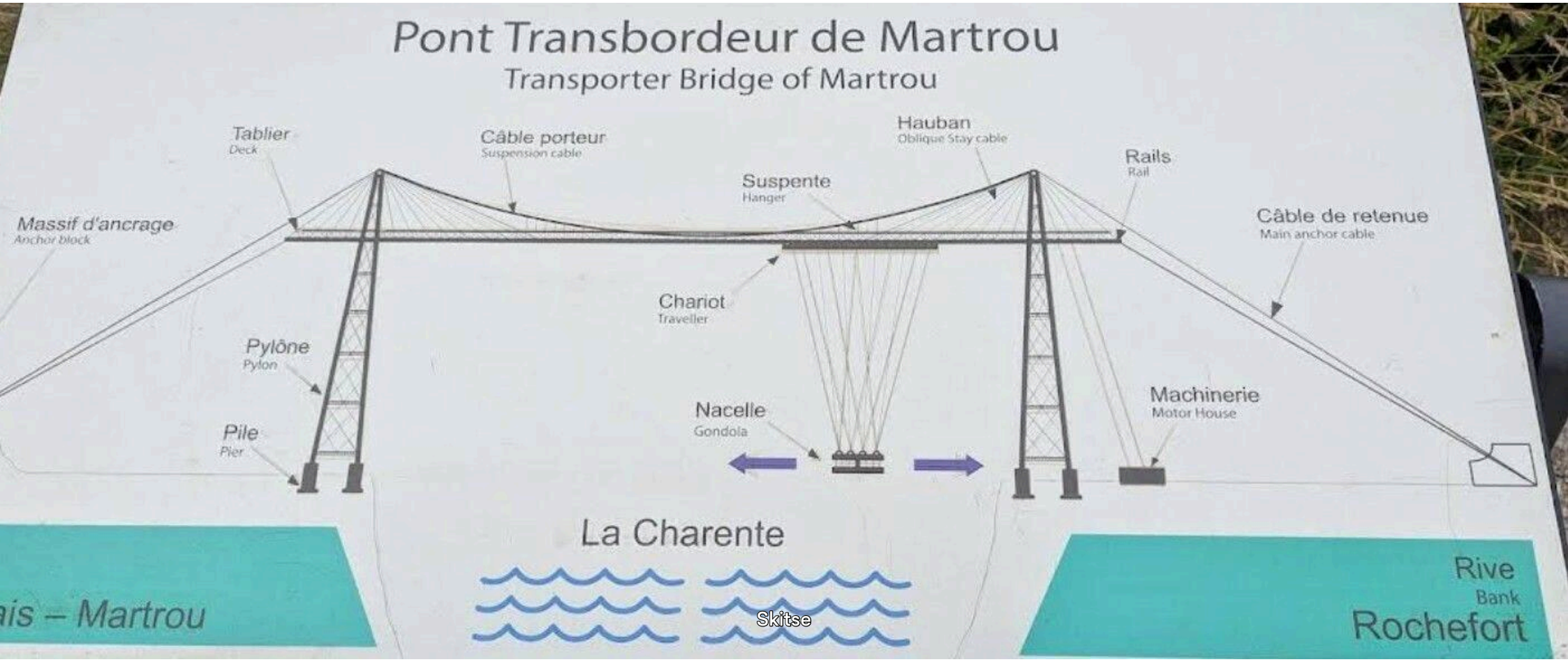
Pont Transbordeur de Martrou
Transporter Bridge of Martrou
Tablier
Deck
Câble porteur
Suspension cable
Hauban
Oblique Stay cable
Rails
Rail
Suspente
Hanger
Massif d'ancrage
Anchor block
Câble de retenue
Main anchor cable
Chariot
Traveller
Pylône
Pylon
Pile
Pier
Nacelle
Gondola
Machinerie
Motor House
La Charente
Rive
Bank
Rochefort

Dag 73



45°48'37" N 1°6'51" W

Østers-igloo

🇫🇷 **26. juli 2026, Frankrig, Marennes-Hiers-Brouage**

Fandt dette på Google Maps. Spøjst.

Tidspunkt
10.33

Delvist skyet
🌥️ 21 °C

Højde
6 m



Iglo af østers



Nok ikke køligt indvendigt

Dag 73



45°48'41" N 1°6'50" W

Ebbe udenfor slusen

🇫🇷 **26. juli 2026, Frankrig, Marennes-Hiers-Brouage**

Der mangler en del vand udenfor slusen.

Tidspunkt
10.36

Delvist skyet
⛅ 21 °C

Højde
6 m



Ebbe


Der bliver højvande om ca 5-6 timer

Dag 73



45°46'9" N 1°8'28" W

Markedsdag

🇫🇷 **26. juli 2026, Frankrig, Ronce-les-Bains**

Der er i dag marked i denne by.

 **Annie Hauerslev** Dejligt at kigge med! - Du er god til at finde “steder”...

Tidspunkt	Overskyet	Højde
11.11	☁️ 24 °C	13 m



Østers bl.a.



Slagter afdeling



Grøntsager



Fiskehandleren



45°46'10" N 1°8'28" W

Latte stop

🇫🇷 **26. juli 2026, Frankrig, Ronce-les-Bains**

Igen først sendt til bageren og så bestille latten.

Tidspunkt
11.22

Delvist skyet
🌥️ 22 °C

Højde
14 m



Latte og chokolade croissant i posen



45°41'47" N 1°13'57" W

Phare de La Coubre

🇫🇷 **26. juli 2026, Frankrig, La Tremblade**

Fyrtårn.

Tidspunkt
12.17

Delvist skyet
🌥️ 22 °C

Højde
12 m




Ca 30 min kø

Dag 73



45°41'47" N 1°13'59" W

På vej op

🇫🇷 **26. juli 2026, Frankrig, La Tremblade**

ChatGPT:
Phare de La Coubre ligger ved La Tremblade i Charente-Maritime på Frankrigs Atlanterhavskyst. Fyret blev taget i brug i 1905 og er 64 meter højt. Besøgende skal gå 300 trin for at nå toppen, hvor der er en flot 360-graders udsigt over havet, skoven, Gironde-flodmundingen og Île d'Oléron. Fyret er malet i røde og hvide farver og er et vigtigt sømærke med en lysrækkevidde på cirka 52 kilometer. Det er det højeste fyrtårn i Charente-Maritime. Kysterosion truer området, fordi havet gradvist kommer tættere på fyret, som fortsat er en populær turistattraktion.

Tidspunkt
12.43

Overskyet
☁️ 23 °C

Højde
12 m



Et kig op - først 280 trin


Et kig ned ved trin 275


De sidste 20 trin op


Pæren bag rødt glas

Dag 73



45°41'48" N 1°13'59" W

Udsigt Phare de La Coubre

🇫🇷 **26. juli 2026, Frankrig, La Tremblade**

Flot udsigt fra toppen.

Tidspunkt	Overskyet	Højde
12.51	☁️ 22 °C	16 m



Stranden og Atlanterhavet

Flod udmunding





Badende

Dag 73



45°41'46" N 1°13'43" W

Ned igen

🇫🇷 **26. juli 2026, Frankrig, Les Mathes**

20 trin plus 280😂😃👍

Tidspunkt
12.55

Overskyet
☁️ 22 °C

Højde
11 m



Et kig ned fra toppen



Kig op fra bunden

Dag 73



45°44'51" N 0°40'10" W

Fremme

🇫🇷 **26. juli 2026, Frankrig, Saintes**

2 nætter her. Rent og pænt værelse med TV og morgenmad.
Dog fælles toilet-rum og bade-rum - alle 1 persons.

Tidspunkt	Overskyet	Højde
15.18	☁️ 23 °C	48 m

Mit vindue

Dag 74



45°44'43" N 0°37'29" W

Abbey to the Ladies of Saintes

🇫🇷 **27. juli 2026, Frankrig, Saintes**

ChatGPT:
Abbey to the Ladies of Saintes er et historisk kloster i byen Saintes i det sydvestlige Frankrig. Klosteret blev grundlagt i år 1047 og var hjem for benediktinernonner gennem mange århundreder. Bygningerne viser smukke romanske og senere arkitektoniske detaljer, som afspejler områdets rige kulturarv. I dag er stedet kendt for sin imponerende kirke, fredelige omgivelser og kulturelle arrangementer, der tiltrækker besøgende fra hele verden. Stedet fascinerer fortsat historieinteresserede, arkitekturentusiaster og rejsende med sin særlige atmosfære.

Tidspunkt
10.18

Overskyet
☁️ 20 °C

Højde
19 m



Porten ind til Abbey to the Ladies of Saintes



Deres kirke



Utroligt detaljeret



Skibet

Dag 74



45°44'40" N 0°37'23" W

Klosteret

🇫🇷 **27. juli 2026, Frankrig, Saintes**

Abbaye-aux-Dames blev grundlagt i 1047 og blev det største kvindekloster i Saintonge. En af de mest berømte kvinder er Madame de Montespan, Ludvig XIVs fremtidige elskerinde, som ankom til klosteret i en alder af 11 år for at få en grundig uddannelse.
Det er i dag et fredet benediktinerkloster. Under revolutionen blev det omdannet til et fængsel og derefter brugt af forskellige infanteri- og kavaleriregimenter. Militæret brugte det til øvelser og parader.

Tidspunkt
10.29

Overskyet
☁️ 20 °C

Højde
16 m



Klosteret husede op til 100 nonner og pensionister fra regionens adelige familier.


4
Middelalder have 😂😅🤣

Dag 74



45°44'44" N 0°37'27" W

Et lille kapel

🇫🇷 **27. juli 2026, Frankrig, Saintes**

Lige udenfor klosteret lå et lille kapel.
ChatGPT:
Marie-Eustelle Harpain var en fransk katolsk lægkvinde fra 1800-tallet, kendt for sin dybe fromhed, bøn og omsorg for mennesker i nød. Hun levede et beskedent liv, præget af arbejde, lidelse og stærk tillid til Gud. Efter hendes død blev hendes dagbøger og åndelige skrifter værdsat af mange troende. Hendes liv fremhæves som et eksempel på ydmyghed, næstekærlighed og troskab i hverdagen. Selvom hun ikke er blandt de mest kendte helgener, inspirerer hendes vidnesbyrd fortsat mennesker, der søger et enkelt, hengivent og håbefuldt kristent liv, verden over i dag.

Tidspunkt	Overskyet	Højde
10.42	☁️ 21 °C	19 m



En helgen





Alter

Dag 74



45°44'45" N 0°37'43" W

Germanicus-buen

🇫🇷 **27. juli 2026, Frankrig, Saintes**

ChatGPT:
Germanicus-buen er en romersk triumfbue i den franske by Saintes opført omkring år 18–19 e.Kr. af den velhavende borger Gaius Julius Rufus til ære for kejser Tiberius, hans adoptivsøn Germanicus og Drusus. Med sine elegante proportioner, dobbelte gennemkørsel og latinske indskrifter vidner den om Romerrigets magt og lokale eliters loyalitet. I dag er Arc de Germanicus et af Saintes' vigtigste antikke monumenter og en betydningsfuld kulturhistorisk seværdighed i Frankrig.

Tidspunkt	Delvist skyet	Højde
10.53	🌥️ 21 °C	14 m






01841251
BERNARD PALISSY

Dag 74



45°44'49" N 0°37'44" W

Her sker ikke meget

🇫🇷 **27. juli 2026, Frankrig, Saintes**

Meget stille, næsten ingen på gaden, få biler.
Gik lidt rundt.

Tidspunkt
10.58

Overskyet
☁️ 21 °C

Højde
15 m



De tog kun kontanter - så nej ingen tur



Floden Charente



Gadebillede

Dag 74



45°44'42" N 0°37'53" W

Katedral Saint Pierre

🇫🇷 **27. juli 2026, Frankrig, Saintes**

Kom forbi en af byens katedraler. Ligner meget andre fra mindre byer.

Tidspunkt
11.09

Klar dag
☀️ 22 °C

Højde
25 m



Kom forbi



Utroligt detaljeret



Skibet



Skrifte: hver lørdag 10:30 - 12:00

Dag 74



45°44'40" N 0°37'56" W

Saint Pierre katedralen

🇫🇷 **27. juli 2026, Frankrig, Saintes**

Tidspunkt
11.14

Delvist skyet
⛅ 21 °C

Højde
18 m



Alter



Det er ikke til at se hvis man ikke ved det - gulvet er meget slidt

9 - KRONOLOGI

- 596: Første omtale af en kirke (katedral) dedikeret til helgenerne Peter, Paul, Laurentius og Pancras.
- 1028: Sankt Peters blev brændt ned af "ugudelige kristne".
- 1117-1126: Genopbygning af katedralen.
- 1174: Belejring af katedralen af Henrik II, konge af England, omdannet til en skans af tilhængere af hans søn, Richard Løvehjerte.
- 1183/1186: Indvielse af katedralen af Henri de Sully, ærkebiskop af Bourges.
- Mellem 1430 og 1440: Begyndelsen af genopbygningen af katedralen (flamboyant gotik).
- 1568: Ødelæggelse af protestanter under religionskrigene.
- 1582: Begyndelsen af genopbygningen af skibet.
- 1647-1660: Genopbygning af koret af biskop Louis de Bassompierre.
- Revolutionær periode:
  - 2. september 1792: Den sidste biskop af Saintes, Pierre-Louis de la Rochefoucauld, stedfortræder for præsteskabet i Stændergeneralen, bliver massakreret i karmeliterklosteret i Paris.
  - Katedralen bliver "Sandhedens Tempel", hvor festivalen for "det Højeste Væsen" finder sted i år II (1794).
- 1801: Bispedømmet blev afskaffet ved Konkordatet.
- 1852: Titlen som biskop af Saintes kan nu besiddes af biskoppen af La Rochelle.
- 1871: Katedralen blev hævet til rang af mindre basilika af pave Pius IX.
- 1926: Saligkåring af Pierre-Louis de la Rochefoucauld.

Fakta - oversat af Google Lens

Dag 74



45°44'46" N 0°38'41" W

Saintes' arena

🇫🇷 **27. juli 2026, Frankrig, Saintes**

Gammelt romersk arena.
De 3 sidste billeder er fra Google Maps.
ChatGPT:
Les Arènes de Saintes er et imponerende romersk amfiteater opført ca år 40–50 e.Kr. Anlægget kunne rumme op mod 15.000 tilskuere, som overværede gladiatorkampe, dyrejagter og offentlige forestillinger. Arenaen er usædvanligt tilpasset det kuperede terræn, hvilket vidner om romernes avancerede ingeniørkunst. Efter Romerrigets fald blev sten herfra genbrugt til andre bygninger, men store dele af amfiteatret er bevaret. I dag er Les Arènes de Saintes et af Frankrigs bedst bevarede romerske amfiteatre og danner fortsat ramme om koncerter, historiske arrangementer og kulturelle begivenheder.

Tidspunkt
11.40

Delvist skyet
🌥️ 22 °C

Højde
19 m



Arenaen



Plads til mange tilskuere


Sådan mener man at det så ud


Sådan ser det ud i dag


Gladiator område

Dag 74



45°44'51" N 0°40'11" W

Status & ildebrande

🇫🇷 **27. juli 2026, Frankrig, Saintes**

Tager herfra i morgen til Lormont som er øst for Bordeaux. Vejrudsigten siger at vinden vil bliver øst-sydøst og svag. Tager videre Ø-SSØ på torsdag.

Tidspunkt	Klar dag	Højde
14.37	☀️ 25 °C	45 m

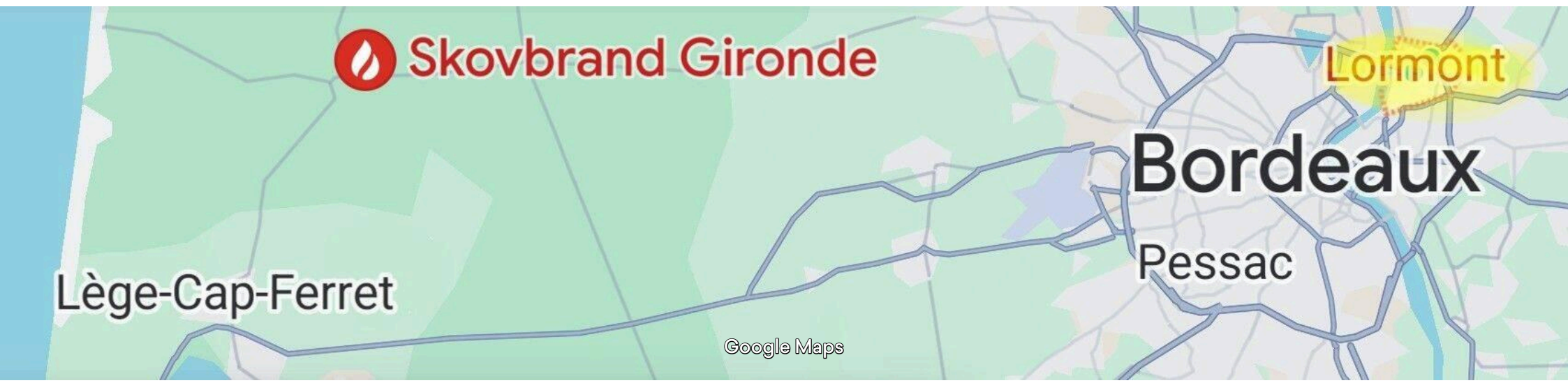

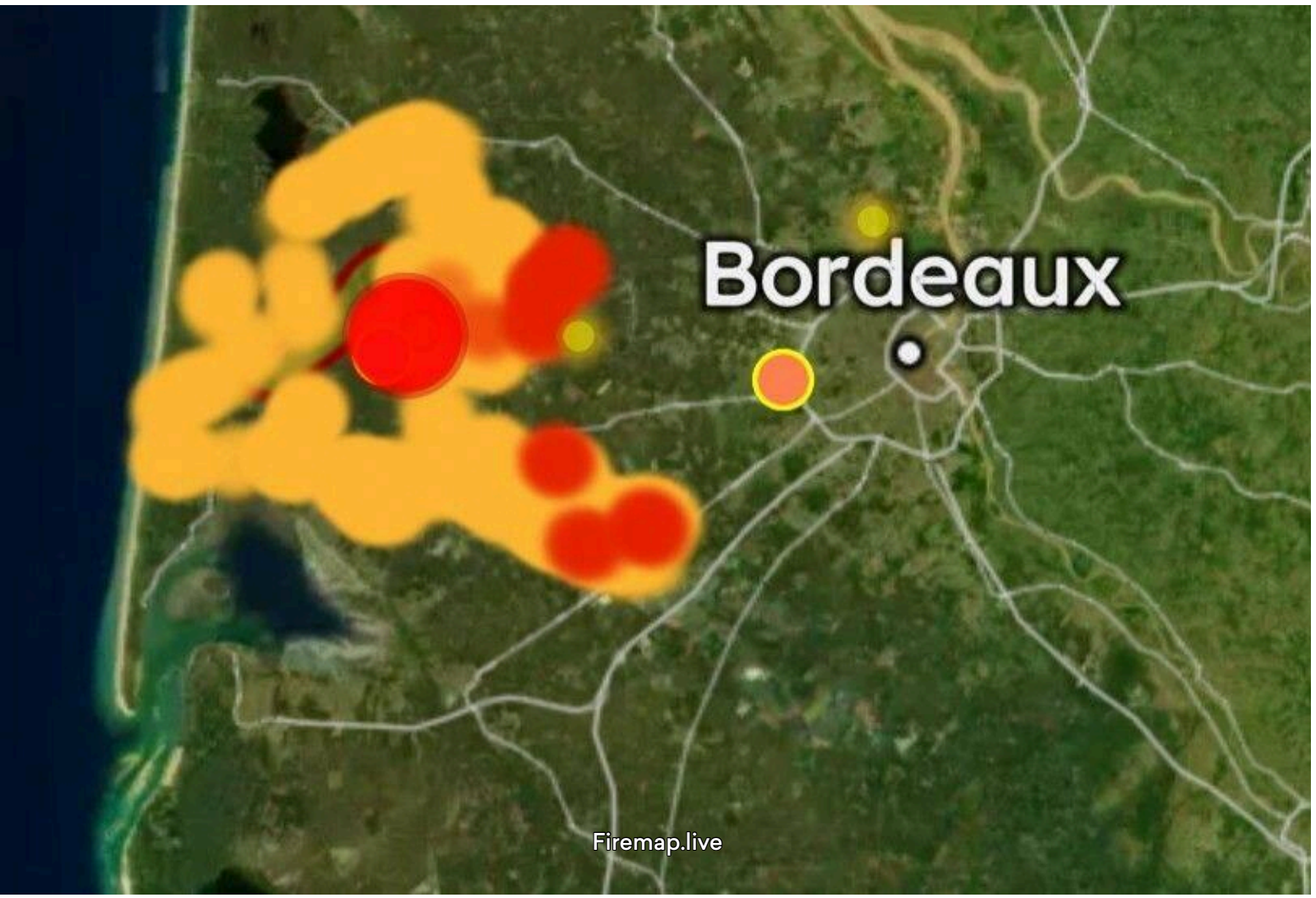

	Natt	Dag	Kveld
I dag 27. juli			
26° / 21°			
3 m/s			
Tirsdag 28. juli			
33° / 16°			
3 m/s			
Onsdag 29. juli			
37° / 20°			
4 m/s			
Torsdag 30. juli			
34° / 23°			
0,1 mm			
4 m/s			

Yr.no for Lormont

Dag 75



45°37'3" N 0°47'25" W

Forstår Vincent

🇫🇷 **28. juli 2026, Frankrig, Thaims**

Og hans fascination af solsikker.

Tidspunkt
09.47

Klar dag
☀️ 22 °C

Højde
28 m



De er sgu flotte



Svend Solskin

Dag 75



45°32'7" N 0°54'31" W

Talmont-Sur-Gironde

🇫🇷 **28. juli 2026, Frankrig, Talmont-sur-Gironde**

Stop anbefalet af ChatGPT. En meget lille by 300×200 m, alt er for turister: restauranter. shops og souvenir butikker.
En ganske fin sød lille by.
Fik latte og pandekager med sukker 7€😍

Peter Hauerslev Nu er du vel snart så langt sydpå at du kan se eller lugte skovbrand vest for Bordeaux ?

Knold Nej vinden er nu fra syd

Tidspunkt	Klar dag	Højde
10.15	☀️ 24 °C	10 m



Lille gade



Elsker den gule dør - ikk'?



Middelhavs blåt mange steder



Pirates de Talmont

Dag 75



45°32'5" N 0°54'32" W

Kirke her

🇫🇷 **28. juli 2026, Frankrig, Talmont-sur-Gironde**

Enhver lille by - også Talmont-Sur-Gironde - har selvfølgelig en kirke og kirkegård.

Tidspunkt
10.16

Klar dag
☀️ 24 °C

Højde
8 m

Kirken Sainte-Radegonde de Talmont-sur-Gironde

Lidt af kirkegården



Skibet 🤣

Kirkegården

5

(Klassificeret som et historisk monument)

I otte århundreder begravede Talmont sine døde nær Sankt Radegunds Kirke. Og længe før det, i den karolingiske æra, var der uden tvivl grave omkring det beskedne kapel, der lå før den nuværende kirke. Dengang blev de afdøde undertiden begravet i stensarkofager. Et af disse låg findes stadig og kan ses i museets gårdsplads.

I middelalderen lå lig, svøbt i et ligklæde, i jordgrave, med et simpelt trækors som top. Knogler, der blev gravet op til nye begravelser, blev placeret i krypten (de to trapper til indgangen kan ses bag i kirkens vestlige bugt).

23 kubikmeter knogler blev fjernet i 1929 og genbegravet i et ossuarium. Nogle rigere grave fra slutningen af det 18. århundrede kunne omfatte en sten-"mindesmærke" over en grav.

Brugen af kenotafer, en almindelig praksis i Rom, kan være blevet bragt fra Italien til vores region af en rejsende. Kenotafer kan findes på nærliggende kirkegårde, såsom dem i Arces, Cozes, Floirac og Breuillet. De er skulpturerede sten i form af en kiste, mere eller mindre stiliseret og dekoreret, placeret på to støtter. Disse gravmonumenter, der er lavet af en enkelt stenblok, indeholder tydeligvis hverken lig eller knogler. De er undertiden indgraveret med en gravskrift, ligesom dem tilhørende Viollaud-familien til højre for kirkeindgangen. En enestående gravskrift for en skibskaptajns hustru kan ses på museet.

Vedligeholdelsen af gravene varetages af Talmon-familierne, som har en koncession.

Talmont-kirk 21. februar 1934. Kirken var blevet klassificeret den 30. august 1890, samtidig med Notre Dame de Paris.

Fakta - oversat af Google Lens

Dag 75



45°20'16" N 0°38'30" W

Vin

🇫🇷 **28. juli 2026, Frankrig, Saint-Bonnet-sur-Gironde**

Vinmarker en mass.

Tidspunkt
11.49

Klar dag
☀️ 27 °C

Højde
22 m





Dag 75



45°17'19" N 0°36'37" W

Thai frokost

🇫🇷 **28. juli 2026, Frankrig, Saint-Ciers-sur-Gironde**

Kom lige forbi.
Pris 16 €

Tidspunkt
11.58

Klar dag
☀️ 28 °C

Højde
18 m



Le restaurant


Og en plads i skyggen


SINGHA
THE ORIGINAL THAI
Mums

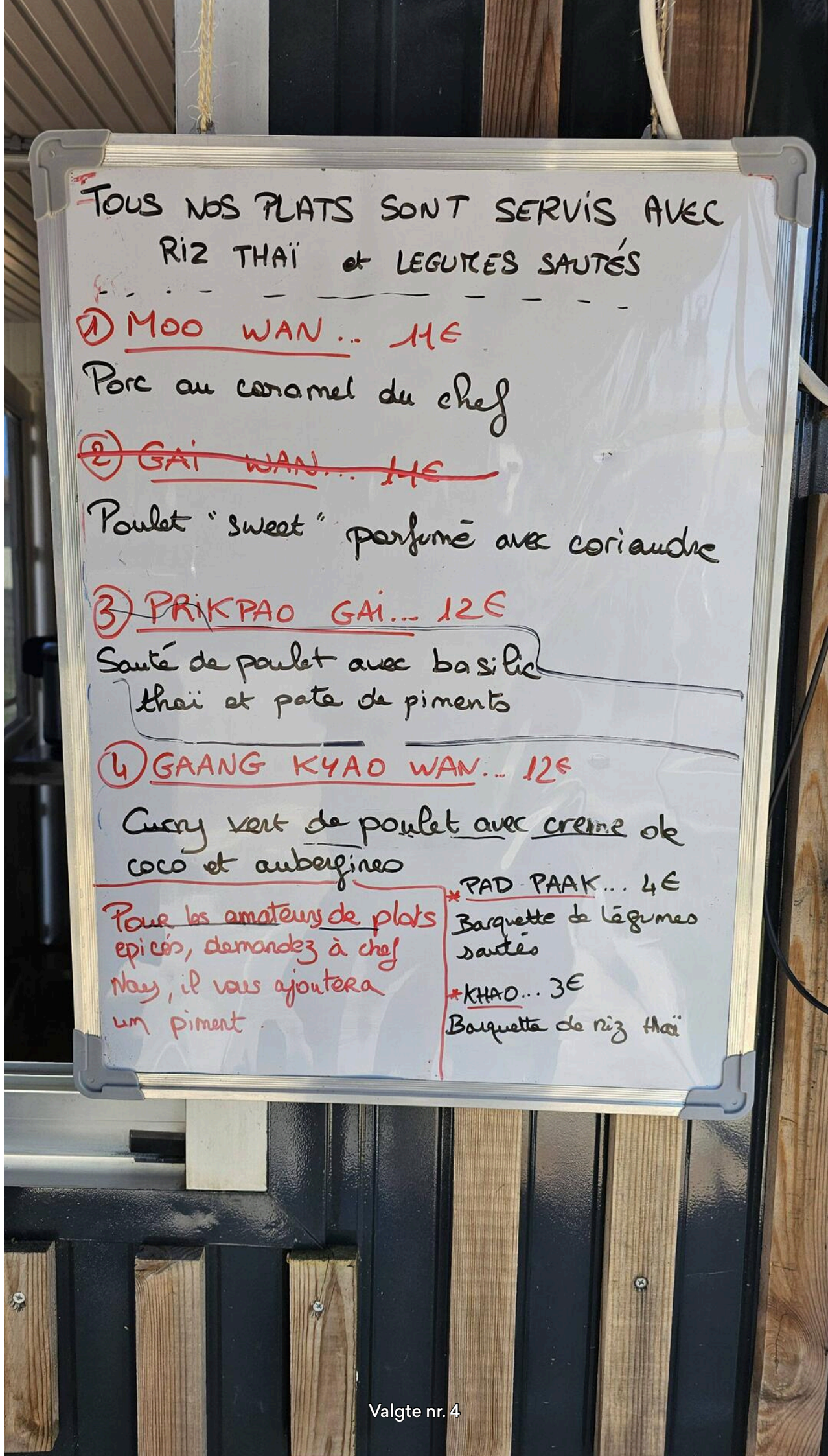
TOUS NOS PLATS SONT SERVIS AVEC
RIZ THAÏ et LEGUMES SAUTÉS
1 MOO WAN .. 11€
Porc au caramel du chef
2 GAI WAN .. 11€
Poulet "sweet" parfumé avec coriandre
3 PRIKPAO GAI .. 12€
Sauté de poulet avec basilic thaï et pate de piments
4 GAANG KYAO WAN .. 12€
Curry vert de poulet avec creme de coco et aubergines
Pour les amateurs de plats epicés, demandez à chef Nary, il vous ajoutera un piment.
* PAD PAAK .. 4€
Barquette de légumes sautés
* KHAO .. 3€
Barquette de riz thaï
Valgte nr. 4

Dag 75



45°7'42" N 0°39'56" W

Blaye-fæstningen

🇫🇷 **28. juli 2026, Frankrig, Blaye**

Anbefalet af
ChatGPT:
Et mesterværk af militærarkitektur. Den er fra 1689 og blev senere udbygget i slutningen af 1600-tallet af den berømte militæringeniør Sébastien Le Prestre de Vauban for at beskytte indsejlingen til Bordeaux.
Den er på UNESCOs verdensarvsliste. Den er en del af Vaubans mange fæstningsværker, som er anerkendt for deres enestående historiske og arkitektoniske betydning.
Fæstningen har en hel lille by inden for murene. Citadellet rummer gader, gamle bygninger, restauranter og butikker, så det føles som en lille historisk landsby. Fæstningen indgik sammen med Fort Médoc og Fort Paté i et forsvarssystem, der skulle forhindre fjendtlige skibe i at sejle ind til Bordeaux.

Tidspunkt	Klar dag	Højde
12.55	☀️ 29 °C	32 m



Hyggelige små gader



En gul kanon eller guldkanon



Øv der var lukket😩

Dag 75



45°7'44" N 0°39'58" W

Hertuginde af Berry

🇫🇷 **28. juli 2026, Frankrig, Blaye**

En fascinerende og lidenskabelig fange
Født Marie-Caroline de Bourbon-Siciles, hertuginde af Berry (1798-1870), var uden tvivl en kvinde med et stærkt temperament. Efter at hendes mand blev myrdet i 1820, fødte hun en søn, hertugen af Bordeaux. Louis-Philippe besteg tronen, da hendes svigerfar, Karl 10., abdicerede. For hertuginden var han en tronraner, og hun troede fuldt og fast på, at hendes søn, barnebarnet af Karl 10., som legitimisterne allerede kaldte Henri 5., skulle sættes på tronen. Dette ville blive hendes livslange kamp.
Hertuginden blev forvist ved officielt dekret og tog først til England og derefter til Italien, før hun vendte tilbage til Frankrig i 1832 forklædt som en ung bonde for at forsøge at organisere et oprør i Vendée. Hendes planer gik ikke, og da hun blev genkendt i Nantes, blev hun arresteret der den 8. november.
Hertuginden blev overført til Blaye-citadellet og fængslet der. Hun blev fængslet i kommandantens hus og bevogtet under opsyn af general Bugeaud, guvernør for citadellet. Trods sin inspærrelse fortsatte hertuginden med at opretholde kontakten med sine medsammensvorne. I 1833 kunne hun dog ikke længere skjule, at hun var gravid. På et krav fra kong Louis-Philippe fødte hun foran vidner. Barnet, der formodes at være datter af grev Lucchesi-Palli, levede kun seks måneder. Det var således en "falden kvinde", som general Bugeaud ledsagede under bevogtning til Palermo i 1833.

Tidspunkt	Klar dag	Højde
12.58	☀️ 29 °C	31 m



Kommandantens hus



Portræt af hertuginden af Berry og Mademoiselle de Kersabiec ved Blaye-citadellet (1832)

Dag 75



45°7'37" N 0°39'52" W

Svær at indtage

🇫🇷 **28. juli 2026, Frankrig, Blaye**

Det har ikke været nemt.

Tidspunkt
13.04

Klar dag
☀️ 29 °C

Højde
14 m



Indgang op til fæstningen

Store mure og store voldgrave



Udsigt over Blaye



Udsigt

Dag 75



45°7'42" N 0°39'56" W

Soldater

🇫🇷 **28. juli 2026, Frankrig, Blaye**

Blaye-citadellet, der blev bygget mellem 1686 og 1689, dækker 25 hektar. Citadellet havde en fuldgyldig garnison placeret omkring en paradeplads, hvis brug var beregnet til at samle tropperne. På dette tidspunkt var civilbefolkningen udelukket fra citadellet. Denne udelukkelse skete gradvist i løbet af det 17. århundrede, fordi et stigende antal soldater skulle indkvarteres. Tidligere boede en del af befolkningen på det klippefyldte forbjerg, beskyttet af en bymur, nær det herlige slot og dets fjerkræsgård.

Garnisonen omfattede næsten 600 mand i fredstid, men dette antal kunne mere end fordobles om nødvendigt. Næsten halvdelen af citadellets areal blev derfor overdraget til kaserne.

Tidligere gader blev fjernet for at bygge fire kaserner i rette vinkler, der bestod af en række standardboliger. Værelserne havde et vindue og en dør, der åbnede ud til gaden og havde udsigt til en lille privat gårdsplads. Hver bolig havde en pejs til opvarmning og madlavning samt senge, hvor soldaterne kunne skiftes til at sove.

Tidspunkt	Klar dag	Højde
13.10	☀️ 29 °C	32 m



Øverst: Kaserne. Nederst: Indenfor

Dag 75



44°52'57" N 0°30'53" W

Lormont

🇫🇷 **28. juli 2026, Frankrig, Lormont**

Er nu i Lormont øst for Bordeaux og jeg kan ikke lugte røg. Det skyldes nok at vinden nu er S-SØ
Er her 2 nætter, det er inkl. morgenmad.

Tidspunkt	Klar dag	Højde
15.15	☀️ 32 °C	51 m



Indgang

Pænt og rent. Fælles bad og toilet.

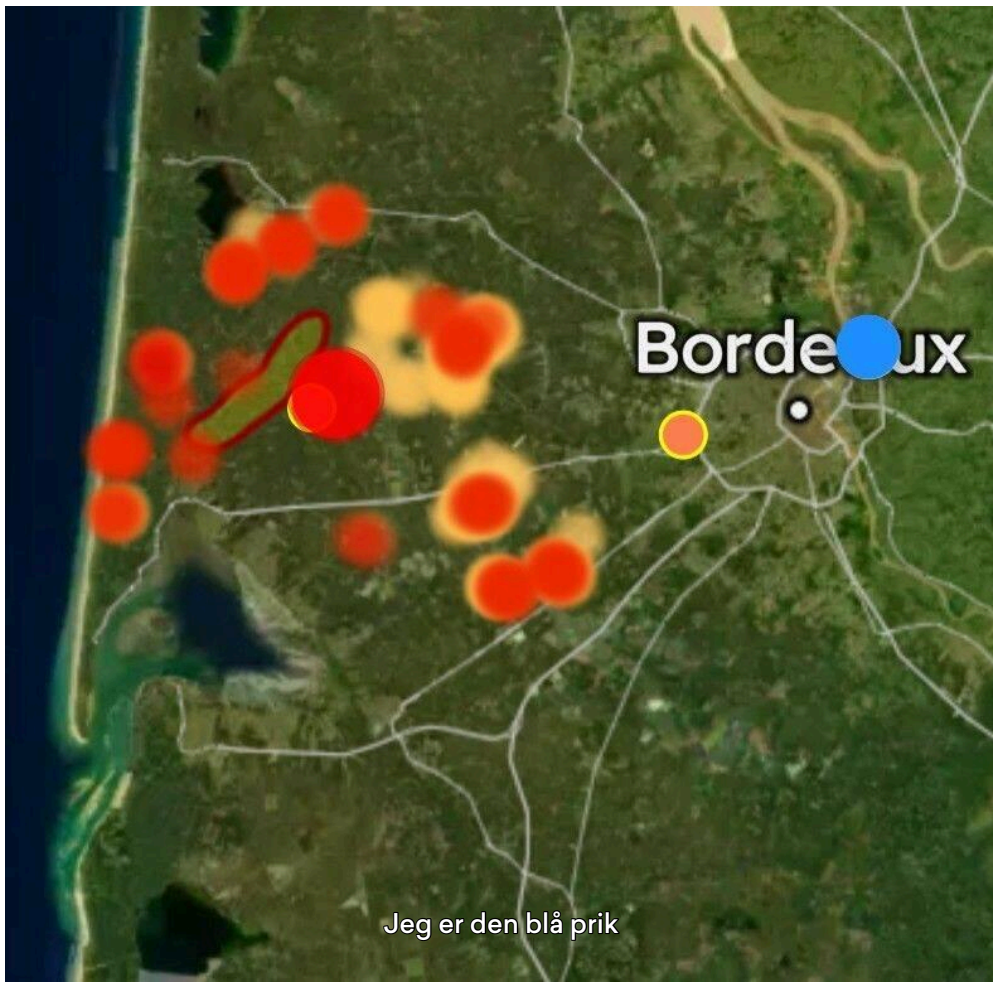

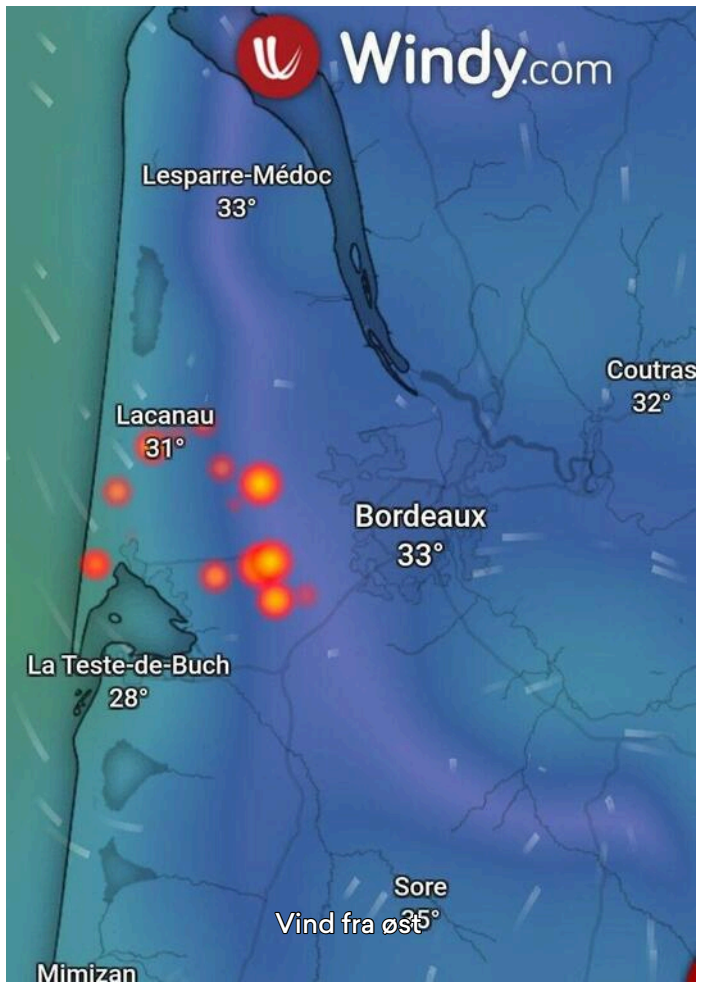

Dag 76



44°52'56" N 0°30'53" W

Plakat-væg

🇫🇷 **29. juli 2026, Frankrig, Lormont**

Mange vægge er i dette hotel er dekoreret med at plakat-tapet.
Ganske sjovt.
Jeg kan se SAS×2, Tivoli, Lillebælts broen😮 og DSB😮.
Og selvfølgelig mange andre.

Tidspunkt
10.45

Klar dag
☀️ 29 °C

Højde
54 m



Plakat-væg i mit værelse

Dag 76



44°52'35" N 0°31'25" W

Frokost

🇫🇷 **29. juli 2026, Frankrig, Lormont**

Skal her om 15 min. mødes med Joanne & Yohan fra Bordeaux, et par jeg mødte i USA i 2024.

Kasper Schwerin Ohøj der, det lyder hyggeligt, her er pt 26° med mere i vente var på vandet igår med kastevinde, fik begge en tur i baljen :o) hold nu klar af røg og skovbrænde. kh K

Tidspunkt
12.42

Klar dag
☀️ 35 °C

Højde
63 m



Dag 76



44°52'35" N 0°31'25" W

Frokost

🇫🇷 **29. juli 2026, Frankrig, Lormont**

Sammen med Joanne og Yohan.

Tidspunkt
13.21

Klar dag
☀️ 37 °C

Højde
63 m



Joanne



Yohan



3 til frokost

Dag 76



44°53'29" N 0°30'10" W

Mira Restaurant Libanais

🇫🇷 **29. juli 2026, Frankrig, Carbon-Blanc**

Spændende.
5 af 6 ⭐
19€

Tidspunkt
19.05

Klar dag
☀️ 35 °C

Højde
40 m

Baseret på kylling

Dag 77



44°54'48" N 0°11'36" W

Château Figeac

🇫🇷 **30. juli 2026, Frankrig, Saint-Émilion**

Et af de 3 top vinslotte i St. Emilion. Flasker herfra koster 1 fl. ca dkr. 1.000-3.300 afh. af årgang. Man kan kun komme ind på guidet tur via forudbestilling men så er det inkl. prøvesmagning.

Tidspunkt
09.45

Klar dag
☀️ 25 °C

Højde
37 m



Château Figeac

Moderne industri

Vinmark med de dyre druer

Dag 77



44°53'58" N 0°9'44" W

St. Emilion

🇫🇷 **30. juli 2026, Frankrig, Saint-Émilion**

Tidspunkt
10.00

Overskyet
☁️ 23 °C

Højde
43 m





Masser af vinmarker tilhører Chateau Les Trois Moulins



Druerne her er ikke modne endnu

Dag 77



44°52'40" N 0°1'48" E

Slot og tårn

🇫🇷 **30. juli 2026, Frankrig, Saint-Michel-de-Montaigne**

Château et Tour de Montaigne er et flot slot med tilhørende tårn.
ChatGPT:
Tour de Montaigne er et middelaldertårn nær Saint-Émilion, kendt som filosoffen Michel de Montaignes arbejdssted. Her trak han sig tilbage for at læse, skrive og reflektere, omgivet af et bibliotek med latinske og græske citater malet på loftsbjælkerne. Tårnet rummer stadig hans biblioteksværelse og kapel, hvilket giver besøgende et sjældent indblik i renæssancens intellektuelle liv.

Tidspunkt	Delvist skyet	Højde
11.09	⛅ 25 °C	85 m



Tour de Montaigne



I loftet er der 54 latinske/græske ordsprog



Soveværelset



Kapel - bemærk loftet

Dag 77



Château de Montaigne

🇫🇷 **30. juli 2026, Frankrig, Saint-Michel-de-Montaigne**

Inkl. i entre var en guided tur - kun på fransk men forstod da 10-20%😅👍
Lidt historie:
* Pierre Eyquem (1495-1568), Montaignes far, var den første til at bosætte sig i Périgord-residensen, som han havde omdannet og befæstet.
* Pierre Magne (1806-1879), en advokat fra Périgueux og minister under Napoleon III, erhvervede Château de Montaigne ejendom i 1860.
* Slottet brændte ned i 1885, og det var Pierre Magnes datter, Marie Magne, der fik det genopbygget på bare et år og bevarede dets neo-renæssance arkitektur.
ChatGPT:
Michel de Montaigne regnes i dag som en af renæssancens vigtigste filosoffer, selv om han ikke var universitetsfilosof. Han er især kendt for at have skabt essaygenren med værket Essais, hvor han undersøger emner som:
menneskets natur,
tvivl og erkendelse,
moral,
venskab,
død og livet.
Hans motto var "Que sais-je?" – "Hvad ved jeg?" Det udtrykker hans skeptiske tilgang: Han mente, at mennesker bør være ydmyge over for deres egen viden og villige til at stille spørgsmål frem for at hævde absolutte sandheder.

Tidspunkt	Delvist skyet	Højde
11.21	🌥️ 25 °C	85 m


Château de Montaigne


Indgangsparti


Galleri



Biblioteket



Seigneur de Montaigne

Dag 77



44°52'42" N 0°1'46" E

Château Montaigne stuen

🇫🇷 **30. juli 2026, Frankrig, Saint-Michel-de-Montaigne**

Tidspunkt
11.54

Delvist skyet
🌥️ 26 °C

Højde
76 m



Opholdsstuen



Kæmpe spejl



Uha da et Ouija spil



Klaver

Dag 77



44°52'43" N 0°1'46" E

Château Montaigne herreværelset

🇫🇷 **30. juli 2026, Frankrig, Saint-Michel-de-Montaigne**

Herreværelset hvor man uden kvinder kunne tale om politik, driften, finans og om Napoleon. Stor spisestue med flot krystal lysekrone.

Tidspunkt
12.03

Delvist skyet
🌥️ 26 °C

Højde
82 m



Herreværelset



Spisebordet og lysekronen

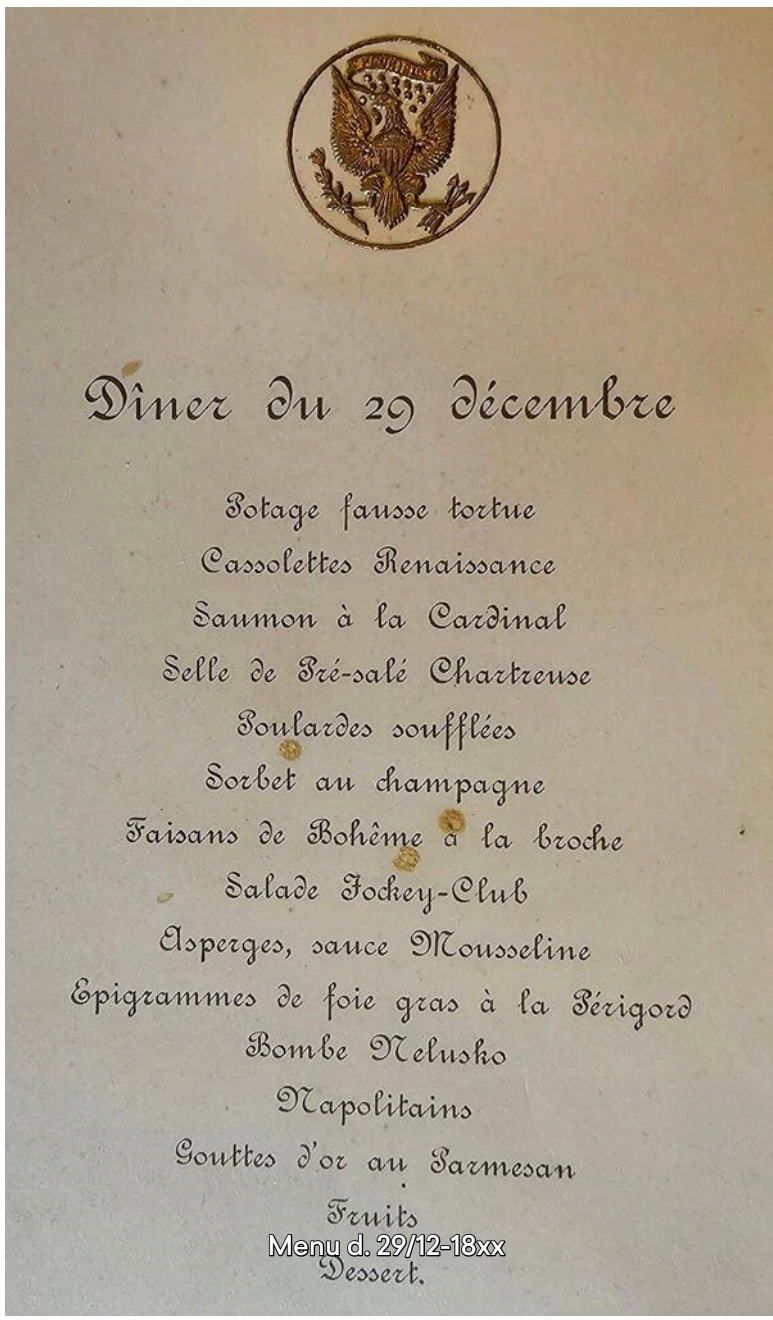

Menu d. 29/12-18xx



Vor guide fortæller

Dag 77



44°52'42" N 0°1'48" E

Château Montaigne soveværelser

🇫🇷 **30. juli 2026, Frankrig, Saint-Michel-de-Montaigne**

Fruen og herren havde hver sit soveværelse. Begge havde walk-in garderobe inkl. mulighed for at vaske sig.

Tidspunkt
12.14

Klar dag
☀️ 27 °C

Højde
84 m



Fruens walk-in



Fruens soveværelse



Herrens soveværelse

Dag 77



44°44'4" N 0°19'9" E

Plum Village - Lower Hamlet

🇫🇷 **30. juli 2026, Frankrig, Bernac**

Faldt over dette i Google Maps - skuffet det ligner mere en forfalden lejrskole overtaget af religiøse hippier - men i denne uge er her 400 gæster😮 oplyste en overnattende gæst.
ChatGPT:
Plum Village - Lower Hamlet, er et buddhistisk klosterfællesskab i det sydvestlige Frankrig. Det blev grundlagt af zenmesteren Thich Nhat Hanh som et sted for mindfulness, meditation og fredelig sameksistens. Lower Hamlet modtager besøgende fra hele verden, der deltager i retreats med stilhed, mindful spisning, gående meditation og dharmaundervisning. Omgivet af vinmarker, skove og bløde bakker skaber stedet en rolig ramme for fordybelse og personlig refleksion. Fællesskabet lægger vægt på nærvær, medfølelse og bæredygtig livsstil. Mange oplever opholdet som en mulighed for at sænke tempoet, genfinde balance og styrke forbindelsen til sig selv, andre mennesker og naturen med varig indre ro, åbenhed, taknemmelighed, glæde, hver dag gennem en enkel praksis, fælles stilhed og bevidst nærvær.

Tidspunkt	Klar dag	Højde
14.11	☀️ 30 °C	120 m



Den store klokke



De udvider



Hvor er folk?



Mange er taget



Til et andet tempel tæt på

Dag 77



44°35'6" N 0°20'9" E

Le Pontet

🇫🇷 **30. juli 2026, Frankrig, Miramont-de-Guyenne**

Har 2 overnatninger her.

Tidspunkt
16.44

Klar dag
☀️ 33 °C

Højde
79 m



Mit værelse øverst tv

Dag 78



44°40'37" N 0°10'44" E

Duras slottet

🇫🇷 **31. juli 2026, Frankrig, Duras**

Dette slot har via ægteskaber forbindelse til fyrste familien i Monaco.

Tidspunkt
10.27

Delvist skyet
🌥️ 22 °C

Højde
94 m




Selve slottet indefra den store gård


Det ligger fint placeret oppe ved byen Duras

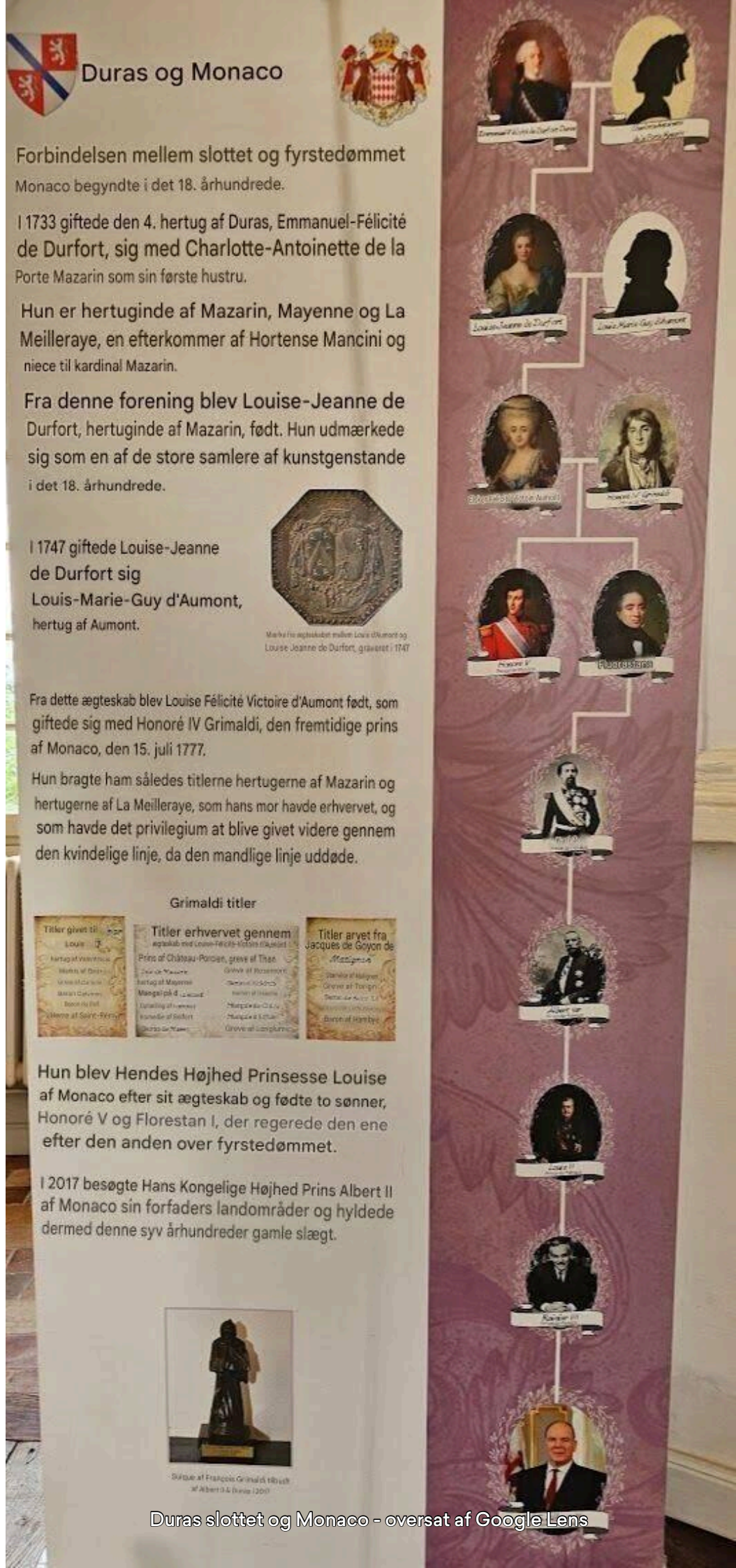

Duras slottet og Monaco - oversat af Google Lens

Dag 78



44°40'37" N 0°10'44" E

Duras slot - bageri og køkken

🇫🇷 **31. juli 2026, Frankrig, Duras**

Hovedkøkkenet, brugt til vigtige fester. Dette meget store rum har en monumental pejs, der er opdelt i tre dele af to søjler, hvorpå emhætten hviler. Det siges, at den kunne rumme en hel okse som krævede mindst 15 timers tilberedning. Svinekød og fjerkræ var de vigtigste kødtyper, der blev brugt til madlavning. Fisk blev også spist. Foie gras begyndte at blive meget værdsat i det 18. århundrede.
Oversat af Google Lens

Tidspunkt
10.49

Delvist skyet
🌥️ 23 °C

Højde
94 m

Bageriet forsynede slottets beboere samt indbyggerne i Duras, når de søgte tilflugt der.

Det store køkken

GOD BORDMANIER

Fra det 12. århundrede og fremefter begyndte adskillige skrifter i Europa at nedskrive og kodificere bordskik. Kontrol af krop og gestik, mådehold og respekt for hygiejneregler var principper, der var almindeligt anvendte i middelalderen og fortsatte indtil renæssancen. I 1530 blev Erasmus' *Om høflighed hos børn* udgivet. Dette korte værk satte hurtigt sit præg i hele Europa. Ud over sin primære målgruppe, et "velfødt" barn, var filosoffens værk rettet mod alle. Her er nogle uddrag:

X "Hvis der er noget tilbage mellem tænderne, bør det ikke fjernes med spidsen af en kniv eller med kløerne, sådan som hunde og katte gør."

X "Sæt dig ikke ned uden at vaske dine hænder; rens dine negle omhyggeligt, for at der ikke bliver noget snavs tilbage, og du får øgenavnet 'beskidtfingret'" >>>

X << Sørg for at tisse på et afsides sted inden, og om nødvendigt, tøm afføringen >>>

At starte et måltid med at drikke er en handling udført af drankere, der drikker >>>

X "Det er uhøfligt at stikke fingrene ned i saucerne; burde man ikke vælge fra hele retten, som gourmeter gør, men tage det stykke, der præsenterer sig selv?"

Vi gnaver ikke i knogler med vores tænder, som en hund >

X "Det er upassende at slikke sine fedtede fingre eller tørre dem af på sit tøj; det er bedre at bruge dugen eller sin serviet."

X "Det er urent at bringe halvt tygget mad tilbage fra bagsiden af halsen og lægge den tilbage på tallerkenen."

Gode manerer

Translated with Google Lens

UDTRYKKETS OPRINDELSE

X "Borddækning": Konger, prinser og herrer, der flyttede fra residens til residens, rejste med deres møbler. På grund af disse rejser var bordet, hvorpå retterne til festen blev placeret, en simpel, lang, smal træplanke, der hvilede på bukke. "At dække bordet" betød at dække det.

X "At have problemer med at få enderne til at mødes": Under renæssancen var den store innovation brugen af servietten. Den blev straks værdsat af hofprinser, der bar enorme kraver om halsen. Disse gigantiske kraver blev konstant plettet, så de begyndte at beskytte dem med stykker stof. Det var dog vanskeligt for dem at binde de to ender sammen på grund af kravens ekstravagance. Således blev udtrykket født!

X "At skåle": Dette udtryk stammer fra oldfransk. I middelalderen var det skik at placere en skål (dvs. en skive ristet brød) i bunden af en vinkop. Hver person drak af den efter tur, den sidste var den person, der blev fejret. Denne person havde æren af at spise den vingennemblødte crouton. Denne praksis migrerede til England og vendte tilbage til Frankrig i det 18. århundrede i den form, vi kender i dag.

Hvor kommer udtrykket fra?

Translated with Google Lens

Dag 78



44°40'37" N 0°10'44" E

Duras slot - den store brønd

🇫🇷 **31. juli 2026, Frankrig, Duras**

Denne brønd forsynede dyrene med vand. Den er tæt på 30 meter dyb. Den var placeret under trappen til Æresgården.
Brønden blev gravet op i middelalderen for at forsyne vaskene i kælderen med vand og dyrene med vand.
I det hvælvede loft gav afrundede åbninger direkte adgang til Æresgården for at lade spande passere.
Der er en ekstra mindre brønd inde i slottet.
Oversat af Google Lens

Tidspunkt
10.57

Delvist skyet
🌥️ 23 °C

Højde
94 m



Den store brønd


Der er langt ned

Dag 78



44°40'29" N 0°10'35" E

Duras slot - hollandsk billard

🇫🇷 **31. juli 2026, Frankrig, Duras**

Et lille kuriosum.

Tidspunkt	Overskyet	Højde
11.09	☁️ 23 °C	47 m



Hollandsk billard

DET HOLLANDSKE BILLARDSPIL

Målet er at score så mange point som muligt ved at lægge brikker i skabene. Disse skabe er 1 til 4 point værd (point normalt repræsenteret af søm).

Hver spiller kaster pucke i et forsøg på at få dem ind i skabene for enden af poolbordet. Når alle brikkerne er kastet, kan spilleren samle dem, der ikke passede i skabene, og kaste dem en gang til.

Efter de 2 kast tælles pointene i henhold til antallet af pucke i hver kasse (for eksempel: 3 brikker i Jocker 4: 3x4 = 12 point). Vinderen er den med den højeste score.

Estaminerne Forening

Slot af Jurassic

Translated with Google Lens

Reglerne

Dag 78



44°40'37" N 0°10'42" E

Duras slot - stuer

🇫🇷 **31. juli 2026, Frankrig, Duras**

Faktisk et interessant slot. Masser at se og fine informations tavler.

Tidspunkt
11.14

Overskyet
☁️ 23 °C

Højde
89 m

Den lille spisestue



Hertugens soveværelse



Opholdsstue

Dag 78



44°40'37" N 0°10'43" E

Duras slot - den store sal

🇫🇷 **31. juli 2026, Frankrig, Duras**

Slottets store ceremonisal, dens betegnelse Marskalkens værelse, hylder de tre marskalker, der var samtidige med Durfort-Duras-familien: marskalken af Duras, hans bror, marskalken af Lorges, og deres onkel, marskalken af Turenne. Den blev færdiggjort i 1741. Med et areal på 300 m² er den gennemboret af ni døre, der åbner mod syd ud mod Dropt-dalen og mod nord ud mod Dourdèze-dalen. Denne Grand'salle, som i middelalderen hed sådan (også kaldet aula på latin), blev brugt til receptioner og banketter. Dette rum blev opvarmet af tre monumentale pejse af hvid og lyserød marmor, der var overdækket af malerier malet af Charles Le Brun, der repræsenterede marskalkerne. Loftet blev restaureret i 2017. Siden den gamle ramme kollapsede i 1960'erne er de synlige bjælker af metal og ikke træ som dengang. De er skjult af en træfiner, der efterligner et loft i fransk stil.
Oversat af Google Lens

Tidspunkt	Overskyet	Højde
11.18	☁️ 23 °C	91 m



Den store sal



Den store sal - bemærk loftet

Dag 78



44°40'37" N 0°10'44" E

Duras slot - spisestuen

🇫🇷 **31. juli 2026, Frankrig, Duras**

Den store spisestue, der er placeret i den gamle fæstning på den middelalderlige fæstning, har en af de bedst bevarede indretninger på slottet.
Rummet er bygget i to etager. Det kan have været brugt som et sted for tilbedelse: dets høje loft og hvælving kan have været egnet til dette formål. Men i det 18. århundrede blev det brugt som spisestue. En del af møblerne stammer fra det 19. århundrede i neo-Louis XIV-stil. Nogle af møblerne stammer fra det 18. århundrede, såsom spejlet på kaminhylden eller standuret over pejsen. Udsmykningen præsenterer et bemærkelsesværdigt spil af paneler med geometrisk dekoration. Det er en sammensætning af paneler med skiftevis rektangulære og firkantede rammer, organiseret symmetrisk.

Tidspunkt	Overskyet	Højde
11.20	☁️ 23 °C	94 m



Den store spisestue



Bemærk gulvtæppet

Dag 78



44°40'37" N 0°10'43" E

Duras slot - spille-rummet

🇫🇷 **31. juli 2026, Frankrig, Duras**

Dejligt stort rum med mulighed for passiar, billard, kortspil og ...
For enden en utroligt flot gobelin i uld:
Belejringen af Douai, med "Kongens historie"
Vævet imellem 1736 og 1740. Det er det syvende og sidste "basse lice"-tapet uden guld. Kong Ludvig 14. er portrætteret med Jacques-Henri de Durfort Duras ved sin side, som han havde beordret overtagelsen af byen i 1667. Man ser også onkelen til Jacques-Henri de Durfort Duras, marskal af Turenne, samt marskal af Frankrig. Efter disse våbenbedrifter blev Jacques-Henri hertug og adelsmand af Frankrig, samt marskal af Frankrig.
Dette gobelin måler 5,42 m x 4,13 m og er en del af et samlet sæt, der beskriver Ludvig 14.s tidligste år.
Oversat af Google Lens

Tidspunkt	Overskyet	Højde
11.22	☁️ 24 °C	91 m

Spille-rummet

Gobelin



Fakta

Dag 78



44°40'37" N 0°10'43" E

Duras slot - tårnet

🇫🇷 **31. juli 2026, Frankrig, Duras**

Meget snæver trappe op. Fin udsigt over byen.

Tidspunkt	Overskyet	Højde
11.31	☁️ 24 °C	91 m



Udsigt til Duras


Og så ned igen

Dag 78



44°40'38" N 0°10'41" E

Duras slot - fægtning og dans

🇫🇷 **31. juli 2026, Frankrig, Duras**

Der var 2 personer som viste fægtekunsten. Og en som underviste i middelalderlige danse.

Tidspunkt
11.58

Overskyet
☁️ 25 °C

Højde
84 m



Fægte mestrene



Danse undervisning



For børn og alle andre

Dag 78



44°40'1" N 0°23'45" E

Frokost

🇫🇷 **31. juli 2026, Frankrig, Eymet**

Kørte til en lille hyggelig fransk by. Næsten ingen på gaderne men fyldt pænt op på restauranterne.

Tidspunkt	Overskyet	Højde
13.09	☁️ 26 °C	50 m



Mums 22€


FV-437-KT
Hvor er folk?


På torvet?


Nej - de er på--→



Restauranterne

Dag 79



44°27'23" N 0°17'43" E

Kom lige forbi

🇫🇷 **1. august 2026, Frankrig, Gontaud-de-Nogaret**

I byen Gontaud de Nogaret som er ganske lille stoppede jeg og gik lidt rundt.
ChatGPT:
Hallen i Gontaud de Nogaret er en historisk markedshal. Den nuværende træbygning blev genopført i 1600-tallet efter byens ødelæggelse i 1580. Hallen har tre skibe med kraftige træstolper og et karakteristisk tag. Siden 1958 har været fredet som historisk monument. Den fungerer fortsat som samlingspunkt og ramme om markeder og lokale arrangementer, der bevarer landsbyens historiske atmosfære.

Tidspunkt
10.10

Klar dag
☀️ 21 °C

Højde
49 m



Hallen



Stille gader



De fleste kører



Klokketårn



Lige igennem byen

Dag 79



44°12'26" N 0°36'28" E

Agen aqueduct Pont-Canal d'Agen

🇫🇷 **1. august 2026, Frankrig, Agen**

ChatGPT:
Pont-Canal d'Agen er en imponerende kanal-akvædukt, som fører Canal de Garonne hen over floden Garonne ved den franske by Agen. Bygværket blev opført mellem 1839 og 1849 under ledelse af ingeniøren Jean-Baptiste de Baudre. Med sine 23 stenhvælv og en længde på 539 meter var det ved indvielsen Frankrigs længste sejlbare kanalbro. Kanalen er så smal, at både kun kan passere én ad gangen. I dag er Pont-Canal d'Agen både et teknisk mesterværk, et fredet kulturminde og et populært mål for vandrere, cyklister og fritidssejlere langs Canal de Garonne.

Tidspunkt
11.31

Delvist skyet
🌥️ 24 °C

Højde
36 m



Den store akvadukt



KANALBROEN



Kanalbroen i midten af det 19. århundrede.
Gravering af Mate der bone-art d'Agen

Kanalen, der forbandt Middelhavet med Atlanterhavet, blev udtænkt under Ludvig XIV's regeringstid af den visionære ingeniør Pierre-Paul Riquet og blev først færdiggjort mellem 1820 og 1843. Anlæggelsen af denne vandvej krævede opførelsen af monumentale ingeniørstrukturer. Den 25. august 1839 lagde hertugen af Orléans den første sten til Agen-akvædukten. Arbejdet blev ledet af ingeniørerne Job og de Baudre. Den 5. januar 1842 var slutstenen allerede lagt. Beskadiget af en oversvømmelse var strukturen først færdig den 22. oktober 1843.

Den består af 23 buer, er 580 meter lange og 12,50 meter bred. Dens stenbassin, 8,50 meter bredt og 2,50 meter dybt, er omkranset af trækstier på 2 meter hver, hvorfra både blev trukket.

Kanalen kunne ikke etablere sig inden for transport af varer og passagerer på grund af konkurrencen fra jernbanen. I 1895 åbnede rederierne en daglig dampbådsrute, hvilket genoplivede aktiviteten.

Fra kanalbroen kan man se andre vigtige kommunikationsruter: floden, jernbanen og vejen. Under oversvømmelsen i 1930 blev den beskyldt for at tilbageholde for meget vand og truet med nedrivning. I 2003 blev kanalbroen og dens omgivelser, en yndet promenade for indbyggerne i Agen, fredet som et historisk monument.



Translated with Google Lens

Dag 79



44°10'43" N 0°33'56" E

Roquefort

🇫🇷 **1. august 2026, Frankrig, Roquefort**

Er det mon herfra osten har fået sit navn?
Nej🤪
ChatGPT:
Osten er opkaldt efter landsbyen Roquefort-sur-Soulzon i det sydlige Frankrig. Den fremstilles af fåremælk og modnes traditionelt i de naturlige kalkstenshuler ved Combalou-hulerne. Kun ost, der er produceret efter de fastsatte regler og modnet i disse huler, må bære navnet Roquefort.

Tidspunkt	Delvist skyet	Højde
11.54	🌥️ 24 °C	61 m



Dag 79



43°59'33" N 0°13'50" E

Fourcès

🇫🇷 **1. august 2026, Frankrig, Fourcès**

Fourcès er en dejlig lille bitte by, med en diameter ca 200 m.
Fik stedet anbefalet af min vært hvor jeg sov i går. Spiste frokost her.

Tidspunkt
13.02

Klar dag
☀️ 26 °C

Højde
73 m



Skøn lille by



Torvet


Torvet

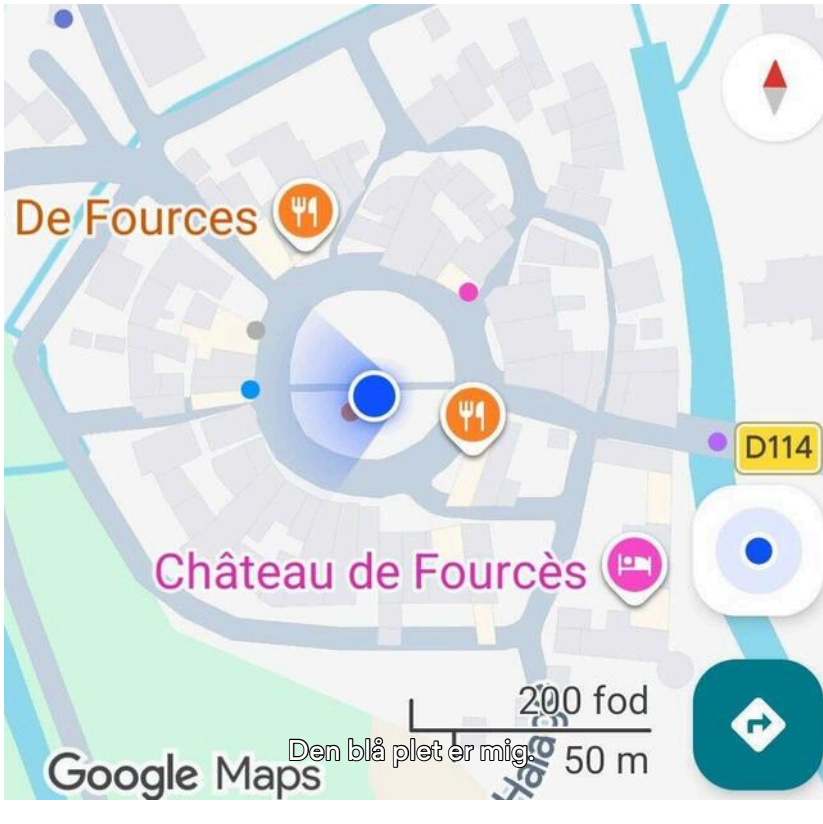

Den blå plet er mig.

Dag 79



43°59'33" N 0°13'49" E

Frokost

🇫🇷 **1. august 2026, Frankrig, Fourcès**

Spiste en Sandwich de Gascogne og en croustade baseret på æble til dessert. Alt kun tilberedt med lokale råvarer. Dertil en øl.
Og kun 15€🥰😍

Tidspunkt
13.38

Klar dag
☀️ 27 °C

Højde
70 m



Frokost under træerne

Dag 79



43°57'28" N 0°22'24" E

Condom katedralen og de 4 musketerer

🇫🇷 **1. august 2026, Frankrig, Condom**

ChatGPT:
Forbindelsen imellem Condom katedralen og de 4 musketerer er, at både katedralen og musketerstatuen ligger i Condom, i Gascogne – hjemegnen for den historiske d'Artagnan, som inspirerede Dumas' berømte romanfigur. Dumas baserede nemlig d'Artagnan på den virkelige Charles de Batz de Castelmore d'Artagnan, der blev født i Gascogne.

Tidspunkt
14.47

Klar dag
☀️ 29 °C

Højde
94 m




Katedral altid imponerende


Ved siden af alteret

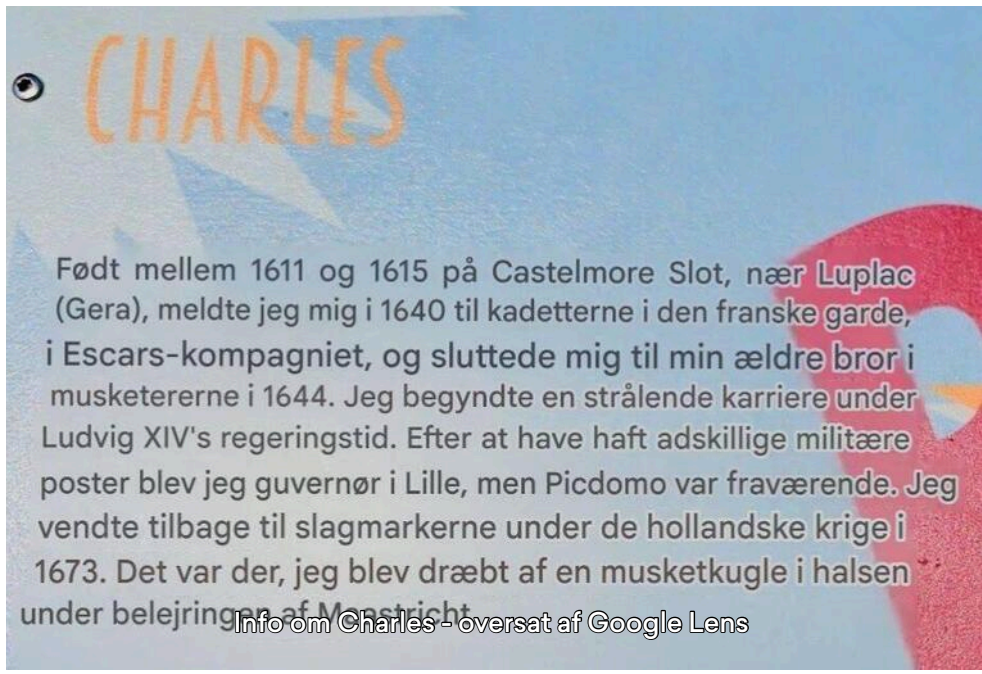
CHARLES
Født mellem 1611 og 1615 på Castelmore Slot, nær Luplac (Gera), meldte jeg mig i 1640 til kadetterne i den franske garde, i Escars-kompagniet, og sluttede mig til min ældre bror i musketererne i 1644. Jeg begyndte en strålende karriere under Ludvig XIV's regeringstid. Efter at have haft adskillige militære poster blev jeg guvernør i Lille, men Picdomo var fraværende. Jeg vendte tilbage til slagmarkerne under de hollandske krige i 1673. Det var der, jeg blev dræbt af en musketkugle i halsen under belejringen af Maastricht.
Info om Charles - oversat af Google Lens

Dag 79



43°38'52" N 0°35'14" E

Min lejlighed

🇫🇷 **1. august 2026, Frankrig, Auch**

Ankommet. 2 nætter her i egen dejlig lejlighed. Køkken, bad, stue og soveværelse ovenpå. Er ved at vaske tøj.

Tidspunkt
17.04

Klar dag
☀️ 29 °C

Højde
162 m




Udsigten


Super dejlig lille lejlighed

Dag 80



43°38'44" N 0°35'16" E

Den monumentale trappe

🇫🇷 **2. august 2026, Frankrig, Auch**

Stor flot trappe, desværre havde de slukket for fontænerne.

Tidspunkt
10.09

Klar dag
☀️ 23 °C

Højde
145 m



Trappen - 368 trin



Den mest berømte musketer



Øverst et mindesmærke for de faldne i Auch i 1. verdenskrig

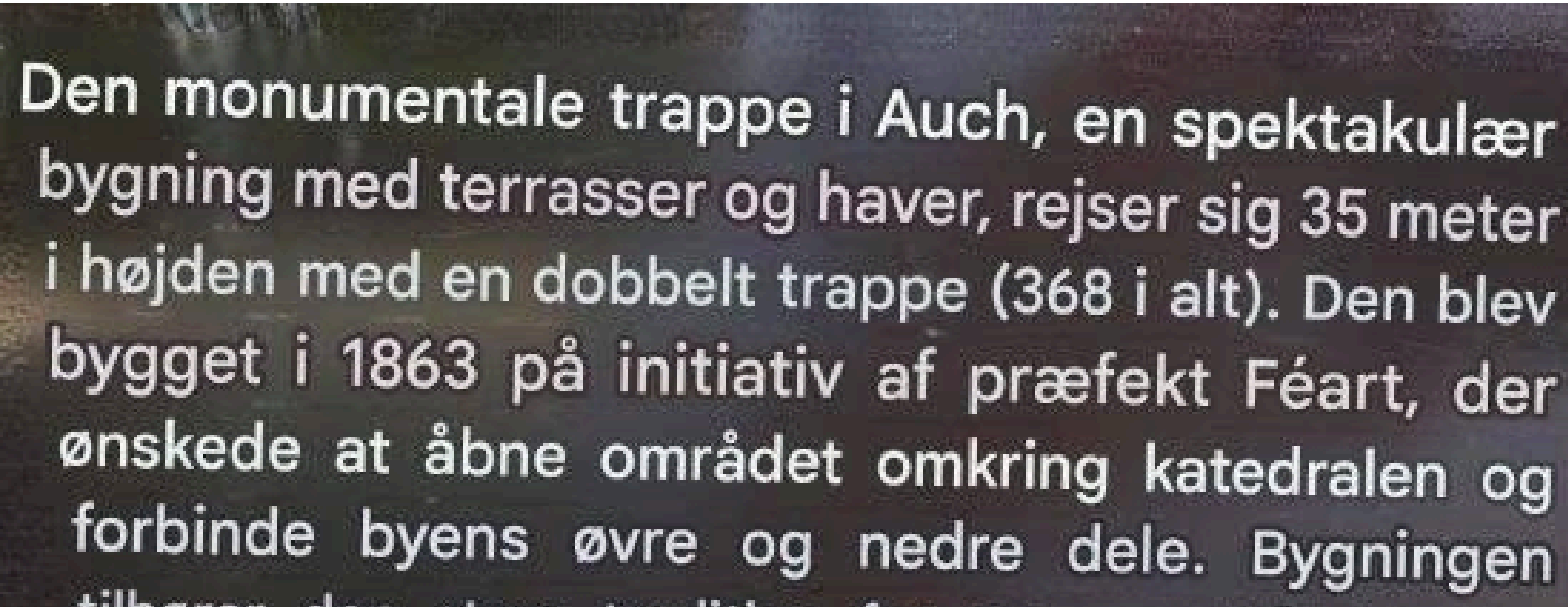
Den monumentale trappe i Auch, en spektakulær bygning med terrasser og haver, rejser sig 35 meter i højden med en dobbelt trappe (368 i alt). Den blev bygget i 1863 på initiativ af præfekt Féart, der ønskede at åbne området omkring katedralen og forbinde byens øvre og nedre dele. Bygningen tilhører den store tradition for monumentale trapper inspireret af den italienske renæssance, med terrasser og støttemure, returtrapper, vandfunktioner og nicher, statuer, balustrader og anlagte haver.
I 1931 skabte billedhuggeren en bronzestatue af Charles de Batz de Castelmore, den berømte d'Artagnan, kaptajn for Kongens Musketerer.
Fakta - oversat af Google Lens

Dag 80



43°38'47" N 0°35'7" E

Der er ikke meget liv

🇫🇷 **2. august 2026, Frankrig, Auch**

Men nu er det jo også søndag kl ca 10:40. Der var gudstjeneste i gang i katedralen, så den ser jeg senere. Gaderne er tomme - dog turister og få lokale på café inkl. mig.

Tidspunkt	Klar dag	Højde
10.44	☀️ 24 °C	177 m



Pladsen foran katedralen



Hus fra det 15. århundrede



Café-liv



Rådhuspladsen

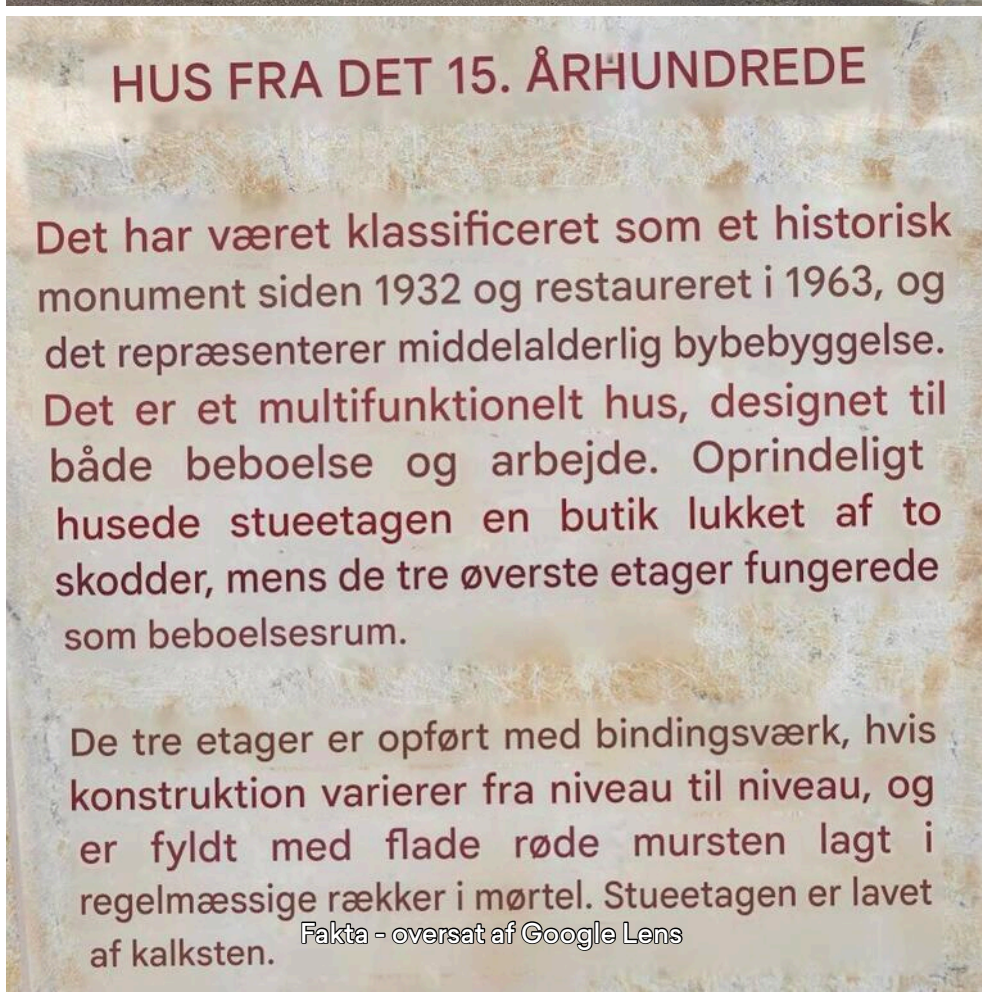

Fakta - oversat af Google Lens

Dag 80



43°38'47" N 0°35'7" E

Cathédrale Sainte-Marie d'Auch

🇫🇷 **2. august 2026, Frankrig, Auch**

Som altid bliver jeg imponeret over at de kunne bygge sådan dengang.
ChatGPT:
Cathédrale Sainte-Marie d'Auch er en meget imponerende katedral i byen Auch i det sydvestlige Frankrig. Den blev opført mellem 1400- og 1600-tallet og forener gotiske og renæssanceprægede elementer. Facaden virker majestætisk, mens de farverige glasmalerier skaber en særlig stemning indendørs. Katedralen er især kendt for sit rigt udsmykkede kor med detaljerede træudskæringer, som tiltrækker besøgende fra hele verden. I dag fungerer den både som aktiv kirke og populær seværdighed, hvor kunst, arkitektur og historie mødes på smukkeste vis for nysgerrige rejsende, studerende og lokalbefolkning, der værdsætter dens tidløse skønhed.

Tidspunkt	Klar dag	Højde
11.04	☀️ 25 °C	177 m


Cathédrale Sainte-Marie d'Auch


Skibet - imponerende 😲😍


Alter



Alter

Dag 80



43°38'46" N 0°35'10" E

Cathédrale Sainte-Marie d'Auch 2

🇫🇷 **2. august 2026, Frankrig, Auch**

Der var mange små kapeller langs ydermuren og mange utroligt flotte glasmosaikker.
Billed 1 : Klage sangen over Kristus.
ChatGPT:
Skulpturgruppen viser Jesu døde legeme umiddelbart efter nedtagelsen fra korset. Omkring ham står syv personer, heriblandt tre kvinder – Maria Magdalene, Maria, Jakobs mor, og Salome – samt Jesu mor Maria, apostlen Johannes, Josef fra Arimatæa og Nikodemus. Josef og Nikodemus holder ligklædet og gør Jesus klar til gravlæggelsen, mens kvinderne sørger og forbereder salver og krydderier til begravelsen.

Tidspunkt
14.15

Klar dag
☀️ 32 °C

Højde
179 m



Marmor skulptur fra 1500-tallet: Klagesangen over Kristus



Jeg syntes at dette er det flotteste



Imponerende: Bygget i 1400- og 1600-tallet

Dag 80



Cathédrale Sainte-Marie d'Auch 3

🇫🇷 **2. august 2026, Frankrig, Auch**

Billeder fra Google Maps
Adgang til tårn og koret var lukket.
Billed 1: Koret
ChatGPT:
Koret i Cathédrale Sainte-Marie d'Auch er et af Europas smukkeste renæssancekor. De imponerende korstole i mørkt egetræ blev udskåret mellem 1510 og 1552 og rummer over 1.500 detaljerede figurer med bibelske personer, helgener, dyr og motiver fra hverdagslivet. Her samledes domkirkens kannikker flere gange dagligt for at synge tidebønner. Korstolene har skjulte støttehylder, kaldet misericordier, som gav hvile under de lange gudstjenester. Katedralen er optaget på UNESCOs verdensarvsliste som en del af pilgrimsvejene til Santiago de Compostela. Den er også berømt for sine farverige renæssancevinduer, det store orgel og den imponerende gotiske arkitektur, som gør besøget helt enestående.

Tidspunkt	Klar dag	Højde
14.30	☀️ 32 °C	177 m

Koret

Udsigt fra tårnet

Dag 80



43°38'48" N 0°35'3" E

Café

🇫🇷 **2. august 2026, Frankrig, Auch**

Latte og is.

Tidspunkt
14.47

Klar dag
☀️ 33 °C

Højde
174 m



Dag 81



43°25'48" N 0°18'33" E

På vej

🇫🇷 **3. august 2026, Frankrig, Miélan**

Tager til Lourdes
Latte-stop. Igen først til bageren: Æble-stykke.
Måtte dog først hæve lidt kontanter.

Tidspunkt	Overskyet	Højde
10.59	☁️ 23 °C	275 m



Café & restaurant



Ejer i gang med kaffen

Dag 81



43°13'50" N 0°4'27" E

Dejeuner

🇫🇷 **3. august 2026, Frankrig, Tarbes**

Un rumpsteak bleu et
Une dessert du jour et
Un pint Blonde
S'il vous plait.
€ 22
C'était bien🥰😍

Tidspunkt
13.00

Overskyet
☁️ 26 °C

Højde
321 m



Crème au citron


TABLE N° 7
14
COUVERTS 1
1 Pinte Blonde
1 Bleu
1 DJ
PLACEZ ET TIREZ

Dag 81



43°5'38" N 0°3'21" W

Lourdes

🇫🇷 **3. august 2026, Frankrig, Lourdes**

2 nætter på hotel med ⭐⭐⭐⭐. Fik 2 dages parkering i deres indendørs garage👍
Inkl. morgenmad alt i alt € 124,- - Super pris her i byen hvor alt er hoteller, restauranter, souvenir butikker og diverse hellige steder inkl. Massabielle-grotten som alle skal besøge.

Tidspunkt	Overskyet	Højde
15.11	☁️ 27 °C	406 m



Indgang



Mit værelse



Udsigt fra vinduet

Dag 82



43°5'51" N 0°3'22" W

Lourdes 1

🇫🇷 **4. august 2026, Frankrig, Lourdes**

Mange kommer her i håb om forbedring. Det vrimler med kørestole, sågar senge. Her er også mange sygeplejersker og andet plejepersonale.
Tro flytter jo bjerge👍

Tidspunkt	Overskyet	Højde
10.27	☁️ 21 °C	380 m



2 helligdomme

Massabielle grotten



Lourdes' bade

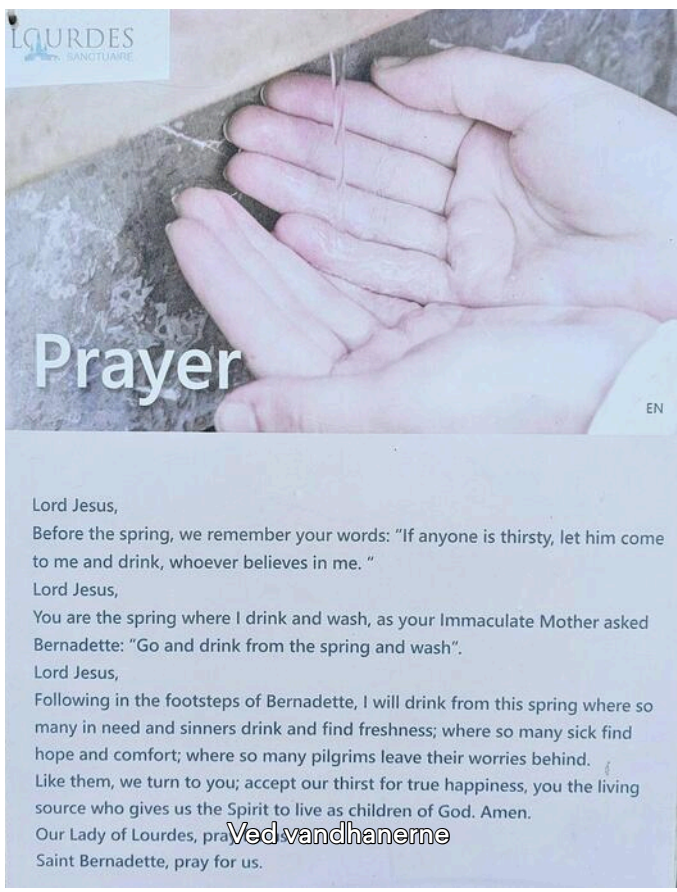

Ved vandhanerne



Et af flere vandings-steder

Dag 82



Lourdes 2

🇫🇷 **4. august 2026, Frankrig, Lourdes**

Masser af mennesker foran Massabielle grotten hvor Skt. Bernadette 18 gange så jomfru Maria i 1858. Kort efter sprang en kilde frem og deraf vandet mange drikker. Tog selv 3×3 håndfulde - 9 er jo et helligt tal.

Tidspunkt	Overskyet	Højde
10.30	☁️ 21 °C	380 m



Mange samlet foran grotten til gudstjenesten



Grotten er under 2 kirker.



Skt. Bernadette

Dag 82



43°5'52" N 0°3'36" W

Lourdes 3

🇫🇷 **4. august 2026, Frankrig, Lourdes**

Denne kirke under jorden, basilika Sankt Pius X, er meget imponerende. Bygget i anledning af 100-året for åbenbaringerne, den er et af de største tilbedelsessteder i verden, der er plads til 25.000 mennesker. Den blev indviet i 1958.
Alteret er placeret i midten af bygningen, og i et af sidekapellerne findes en relikvie af Sankt Johannes Paul II.

Tidspunkt
10.35

Overskyet
☁️ 22 °C

Højde
378 m



Den er enorm

Alter i midten



Billeder af hellige - her vel de første: Abraham, Moses, ...



Her nogen af de senere



En af de seneste - 18 år i 1990

Dag 82



Lourdes 4

🇫🇷 **4. august 2026, Frankrig, Lourdes**

Massabielle-grotten

Tidspunkt
11.33

Overskyet
☁️ 23 °C

Højde
379 m



Gudstjeneste ved grotten



Her viste jomfru Maria sig

Dag 82



43°5'51" N 0°3'25" W

Lourdes 5

🇫🇷 **4. august 2026, Frankrig, Lourdes**

Tro kan flytte bjerge.

Tidspunkt
11.44

Overskyet
☁️ 23 °C

Højde
387 m



Mange håbefulde her



Jomfru Maria

Dag 82



43°5'51" N 0°3'26" W

Lourdes 6

🇫🇷 **4. august 2026, Frankrig, Lourdes**

Den øverste kirke.

Tidspunkt
12.33

Overskyet
☁️ 24 °C

Højde
393 m



Flot anlagt rampe op til kirken øverst



Sanctuaires Notre-Dame de Lourdes



Side kapel



Side kapel

Dag 82



Lourdes 7

🇫🇷 **4. august 2026, Frankrig, Lourdes**

Lourdes er:
Tro og håb
Helligdomme
Helligt vand
Massabielle-grotten
Og udnyttelse.

Tidspunkt
12.46

Overskyet
☁️ 24 °C

Højde
380 m



Tro og håb

Helligdomme - grotten bagved nedenunder



Knold var her



Souvenir og tingeltangel butikker

Dag 82



43°5'39" N 0°3'21" W

Status

🇫🇷 **4. august 2026, Frankrig, Lourdes**

I morgen går turen til Spanien. Alle overnatninger er planlagt t.o.m. 12/8.
Tager det roligt og afslappende indtil d. 12/8 hvor solformørkelsen finder sted. Håber det ikke er overskyet.
Nu brusebad og en god bog eller TV.

Tidspunkt	Delvist skyet	Højde
14.30	🌥️ 26 °C	404 m



Dag 82



Massabielle-grotten

🇫🇷 **4. august 2026, Frankrig, Lourdes**

Gåtur efter aftensmad.
Stadigvæk mange troende, færre håbefulde.
Tror at her er folk 24-7.

Tidspunkt
19.39

Delvist skyet
🌥️ 27 °C

Højde
399 m



Lille kø tv for at røre grotten



TV for den nederste kirke - ganske flot

Dag 83



43°6'24" N 0°21'2" W

Over Pyrenæerne

🇫🇷 **5. august 2026, Frankrig, Louvie-Juzon**

Tager til Spanien. Over Pyrenæerne via Somport passet i 1.632 moh.

Peter Hauerslev Ingen grænse og paskontrol?

Knold Grænsebomme lidt længere fremme men ingen kontrol hverken ind eller ud.

Tidspunkt
10.40

Overskyet
☁️ 20 °C

Højde
335 m



Håber skyerne kommer højere op


Først igennem dalen og så op til venstre


ESPAGNE
Efter 7 km opad i Spanien

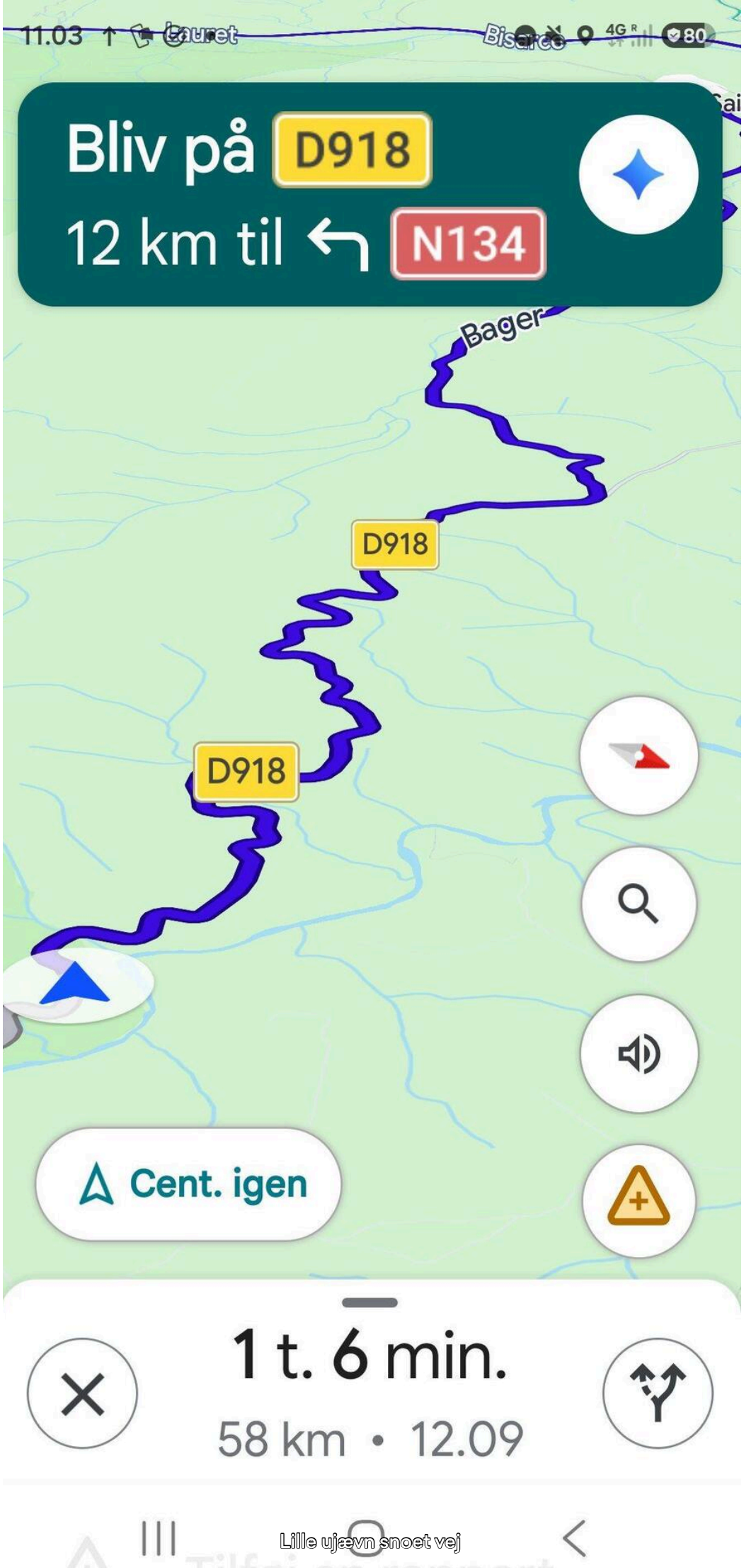
11.03
Bliv på D918
12 km til N134
Bager
D918
D918
Cent. igen
1 t. 6 min.
58 km • 12.09
Lille ujævn snoet vej

Dag 83



42°45'9" N 0°30'49" W

Canfranc station

🇪🇸 **5. august 2026, Spanien, Canfranc**

Canfranc Estación blev bygget for at skabe en direkte jernbane forbindelse mellem Spanien og Frankrig gennem Pyrenæerne. Stationen åbnede d. 18/6-1928 og var udformet som et stort knudepunkt, hvor passagerer og gods kunne skifte tog, fordi de to lande brugte forskellige sporvidder:
Spansk: 1.668 mm
Normalspor: 1.435 mm (Frankrig).
Derfor måtte varer omlastes, og rejsende skifte tog ved stationen. Under Anden Verdenskrig fik Canfranc også stor strategisk betydning, fordi mennesker, breve og varer passerede gennem grænseområdet. Selvom den internationale jernbaneforbindelse blev lukket i 1970, pga af en ulykke d. 27/3 på den franske side, står stationen i dag som et symbol på internationale forbindelser, ambitioner og europæisk samarbejde. Den 27. januar 2023, efter flere års renovering, genåbnede stationen sine døre, som et 5⭐-hotel.

Tidspunkt
12.29

Klar dag
☀️ 21 °C

Højde
1.192 m



241 m lang



75 døre per side



I dag hotel



5⭐👍

Dag 83



42°34'5" N 0°32'59" W

Latte og is

5. august 2026, Spanien, Jaca



Peter Hauerslev Er det også is på kanten af ryglænet?

Knold 😂🤣 nej

Tidspunkt
14.22

Delvist skyet
⛅ 30 °C

Højde
834 m



Ikke mange turister på gaden



Latte og italiensk is

Dag 83



42°33'30" N 0°47'11" W

Fremme

🇪🇸 **5. august 2026, Spanien, Puente la Reina de Jaca**

Jubie solen skinner i Spanien. En nat her.

Kasper Schwerin Ser godt ud, hvordan går det med motion, får du pulsen op ? kh K

Knold Næsten dagligt men pga trapper - har ikke løbet 1 m. pga varmen. Det får vente til jeg er hjemme har jeg besluttet.

Tidspunkt
15.53

Delvist skyet
🌥️ 32 °C

Højde
611 m



Hotel indgangen



Scorede en plads i skyggen til Mercedes



Rent og pænt værelse

Dag 84



42°36'36" N 0°52'24" W

På vej

🇪🇸 **6. august 2026, Spanien, Canal de Berdún**

Kører igennem den nordvestlige del af Aragón - her er meget smukt.

Tidspunkt
09.54

Klar dag
☀️ 22 °C

Højde
591 m



Pyrenæerne i baggrunden



Det nordvestlige Aragón

Dag 84



42°40'15" N 1°49'10" W

Romersk bro 1

🇪🇸 **6. august 2026, Spanien, Puente la Reina / Gares**

Romerne kunne det med infrastruktur. Flotte broer og veje fra by til by.
Fra turist info.:
Denne romanske bro, et ikon for byen, er et af de mest interessante eksempler på civil arkitektur på pilgrimsruten til Santiago de Compostela i Navarra.
Den blev bygget i det 11. århundrede under Doña Mayors regeringstid i Navarra med det formål at lette pilgrimmenes passage. Den er bemærkelsesværdig for sine 7 halvcirkelformede buer, der krydser floden Arga. Dens skønhed, robusthed og gode bevaringstilstand gør den til en reference for middelalderlig arkitektur i dag, erklæret som et aktiv af kulturel interesse. Tidligere havde den tre tårne og fungerede som toldkontor for godspassage og beskyttelse af byen

Tidspunkt
11.42

Klar dag
☀️ 25 °C

Højde
334 m

Op og over

Flot bro

Port fra byen ud til/på broen

Dag 84



42°40'39" N 1°53'42" W

Romersk bro 2

🇪🇸 **6. august 2026, Spanien, Cirauqui / Zirauki**

Utroligt at de stadigvæk står.
ChatGPT:
Broen ved Cirauqui ligger på den gamle romerske vej mellem Pamplona og Logroño og krydser en mindre bæk. Den blev sandsynligvis opført i romersk tid (1.–2. århundrede e.Kr.), men blev væsentligt ombygget i middelalderen og senere forhøjet. I dag har broen en markant stenkonstruktion med én bevaret hovedbue og er en del af pilgrimsruten Camino de Santiago. Den romerske vejbelægning kan stadig ses ved broen, og anlægget er fredet som kulturarv i Navarra.

Tidspunkt	Klar dag	Højde
12.00	☀️ 25 °C	445 m



En del af pilgrimsruten



"Alle veje fører til Rom"



Ganske flot

Dag 84



42°40'13" N 2°1'37" W

Romersk bro 3

🇪🇸 **6. august 2026, Spanien, Estella-Lizarra**

Den 3. er i Estella.
ChatGPT:
Weevil Bridge, ligger i Estella-Lizarra i Navarra, Spanien. Den middelalderlige stenbro krydser floden Ega og har navn efter det tidligere fængsel i nærheden. Broen har i århundreder været en vigtig forbindelse gennem byen og anvendes stadig af fodgængere. Dens enkle konstruktion harmonerer smukt med de historiske omgivelser.

Peter Hauerslev Fine billeder og god info 🌍

Tidspunkt	Klar dag	Højde
12.43	☀️ 27 °C	416 m



Stejl bro



Weevil Bridge



Fra Google Maps

Dag 84



42°40'20" N 2°1'53" W

Estella Festival 1

🇪🇸 **6. august 2026, Spanien, Estella-Lizarra**

ChatGPT:
Gigantes y Cabezudos, som er en af de mest elskede traditioner i Estella. De kæmpestore figurer ("gigantes") danser ledsaget af sækkepiber (gaiteros) og trommer, mens de mindre figurer ("cabezudos") løber rundt og driller især børnene. I Estella har denne tradition eksisteret i over 100 år, og byens egen Comparsa de Gigantes y Cabezudos optræder under byfesten med de karakteristiske kæmpefigurer og deres danse.

Tidspunkt
13.06

Klar dag
☀️ 27 °C

Højde
438 m

Meget store



Masser af festival deltagere



En mand under hver dukke

Dag 84



42°40'19" N 2°1'54" W

Estella festival 2

🇪🇸 **6. august 2026, Spanien, Estella-Lizarra**

Jeg var heldig at komme rette sted. Vidste kun at festivalen sluttede i dag og at de også her har haft tyre-løb dog bruger de kalve. Fik dette oplyst af en lokal.

Tidspunkt
13.16

Klar dag
☀️ 27 °C

Højde
440 m



Der var mange danse


Driller især børnene


De mindre dukker


Festival deltagere ser på

Dag 84



42°40'19" N 2°1'51" W

San Juan Bautista kirken

🇪🇸 **6. august 2026, Spanien, Estella-Lizarra**

San Juan Bautista kirken lå bag de dansende dukker.

Tidspunkt
13.25

Klar dag
☀️ 28 °C

Højde
431 m



Utroligt flot - alter



Skibet

Dag 84



42°27'17" N 2°26'60" W

Logroño

🇪🇸 **6. august 2026, Spanien, Logroño**

Rent værelse med TV, køleskab, microovn, egen lille bitte terrasse.
Dog fælles bad toilet.
2 nætter her.

Tidspunkt
15.32

Klar dag
☀️ 30 °C

Højde
405 m



Med masser af frisk luft



Terrassen

Dag 84



42°27'18" N 2°26'58" W

Aftensmad

🇪🇸 **6. august 2026, Spanien, Logroño**

Tæt på hvor jeg bor, mindre end 150 m væk, fandt jeg dette lille sted. Meget krydret spegepølse og et glas Rioja. 8,10 €

Peter Hauerslev Et fint og stemningsfuldt billede. Kan tydeligt forstille mig hvordan pølsen smagte. ✅🌍🔥

Tidspunkt
19.15

Klar dag
☀️ 28 °C

Højde
407 m



Den anden kunde og madmor

Dag 85



42°27'60" N 2°27'0" W

Revellín muren

🇪🇸 **7. august 2026, Spanien, Logroño**

ChatGPT:
Revellín muren i Logroño er en velbevaret rest af byens forsvarsmure fra 1500-tallet. Den imponerende port og det runde tårn vidner om byens strategiske betydning under en belejring i juni 1521 - som blev afvist.

Tidspunkt
09.56

Klar dag
☀️ 21 °C

Højde
397 m



Revellín muren



Selv her ses terrorismens fjæs - ikke smiley men betonklodsen



Tårnet



Kuriosum: Set bag muren

Dag 85



42°28'1" N 2°26'45" W

Logroño' katedral

🇪🇸 **7. august 2026, Spanien, Logroño**

ChatGPT:
Concatedral de Santa María de la Redonda er Logroños vigtigste kirke og et markant vartegn på Plaza del Mercado. Den nuværende bygning stammer hovedsageligt fra 1500-tallet, mens de karakteristiske baroktårne blev tilføjet i 1700-tallet. Indenfor findes smukke altre, kapeller og et lille maleri, som traditionelt tilskrives Michelangelo. Kirken blev ophøjet til konkatedral (deler biskop med en domkirke) i 1959 og er et vigtigt stop for pilgrimme på Camino de Santiago.
PS maleriet var låst væk.

Tidspunkt
10.26

Klar dag
☀️ 22 °C

Højde
392 m



Først hvis man går ind igennem hovedporten



Skibet



Alter

Dag 85



42°28'16" N 2°26'46" W

Puente de Piedra broen

🇪🇸 **7. august 2026, Spanien, Logroño**

Puente de Piedra, er en gammel stenbro over Ebro-floden.
PS ved siden af en lille park med et kuriosum.

Tidspunkt
11.08

Klar dag
☀️ 24 °C

Højde
374 m



198 m lang

Puente de Piedra



Kuriosum: Hukommelses-spil kig 1 min før næste billede



Hvor mange har jeg vendt? 😅😂🤣🤪

Dag 85



42°28'19" N 2°26'50" W

Bodegas Franco Españolas - BFE

🇪🇸 **7. august 2026, Spanien, Logroño**

Vi er midt i Rioja land.
De enorme egetræs siloer blev brugt indtil ca år 2.000. Man styrede temperaturen med ild dvs kul under siloen. Selve gæringen producerede alkohol men også CO2. Så når silo skulle renses åbnede man "vinduet" så CO2 løb ud. Man brugte stearinlys til at sikre at der var sikkert at arbejde.

Tidspunkt
11.44

Klar dag
☀️ 25 °C

Højde
384 m

De gamle siloer af egetræ

Tapehane til smagsprøve



Siloerne er hævet over gulvet så der er plads til kul



Vindue

Dag 85



42°28'20" N 2°26'51" W

BFE moderne

🇪🇸 **7. august 2026, Spanien, Logroño**

I dag er det stål tanke som anvendes.

Tidspunkt
11.50

Klar dag
☀️ 26 °C

Højde
382 m



Nye siloer



Nye moderne vin siloer temperatur styres med vand



Rensningsanlæg 300 tønder på 20 min



Rester før rengøring - sælges primært til kosmetik industrien

Dag 85



42°28'20" N 2°26'51" W

BFE lager

🇪🇸 **7. august 2026, Spanien, Logroño**

Det er enormt - der er tønder overalt - små og lidt større tønder.

Tidspunkt
11.57

Klar dag
☀️ 26 °C

Højde
382 m



Dette er kun en lille del



Ca 300 per tønde



De kongelige har deres egen tønde



Lager



Ca 650 flasker per tønde

500

Dag 85



42°28'18" N 2°26'48" W

BFE kæmpe stort

🇪🇸 **7. august 2026, Spanien, Logroño**

Stedet under jorden er enormt.

Tidspunkt
12.21

Klar dag
☀️ 27 °C

Højde
379 m





I 1898 - i dag har de mange flere marker samt vinbønder der leverer druer

Dag 85



42°28'18" N 2°26'48" W

BFE kork

🇪🇸 **7. august 2026, Spanien, Logroño**

Spanien bruger primært korkpropper. Skruelåg er på vej ind.

Tidspunkt
12.21

Klar dag
☀️ 27 °C

Højde
379 m



Kork



Propper udtaget

Dag 85



42°28'19" N 2°26'48" W

BFE "bibliotek"

🇪🇸 **7. august 2026, Spanien, Logroño**

Vin bibliotek. Den ældste flaske er 1904.

Tidspunkt
12.30

Klar dag
☀️ 27 °C

Højde
385 m



Mange vine på lager, primært fordi de ikke er afhentet af køber



Meget gamle


Har ligget her måske for længe

Dag 85



42°28'19" N 2°26'48" W

BFE vinsmagning

🇪🇸 **7. august 2026, Spanien, Logroño**

Vi smagte på 2 vine. Og fik lidt tapas til.

Tidspunkt
13.07

Klar dag
☀️ 29 °C

Højde
385 m



Vine de producerer


Bordón
TALLA DE
Diamante
2025
RIOJA
De 2 vi smagte på
BODEGAS
FRANCO-ESPAÑOLAS
Fundadas en 1890


Den hvide er 100% den bedste


Diamante
SEMI DULCE
Sírvase Frío
RIOJA
DENOMINACIÓN DE ORIGEN CALIFICADA
EMBOTELLADO EN LA PROPIEDAD
DESDE 1890
EL BLANCO PIONERO DE RIOJA
Den hvide produceret fra 2004

Dag 85



42°27'56" N 2°26'53" W

Calle del Laurel

🇪🇸 **7. august 2026, Spanien, Logroño**

Berømt gade for de mange små spisesteder.
Anbefalet af ChatGPT:
Til frokost eller tidlig aften er Calle Laurel et must. Gaden er kendt som en af Spaniens bedste tapasgader.

Tidspunkt	Klar dag	Højde
13.44	☀️ 30 °C	395 m



Det vrimler med både lokale og turister



Hvidvin og tapas


mesón del Abuelo
ANGEL
COTO MAYOR
BOCADILLO de CALAMARES ALEGRE
HAMBURGUESA SMASH
TARTA de QUESO
TORREZNOS
RACIÓN de CALAMAR
Gaden


Gaden

Dag 86



42°19'33" N 2°51'55" W

Monastery of San Millán de Yuso

🇪🇸 **8. august 2026, Spanien, San Millán de la Cogolla**

ChatGPT anbefalede dette stop:
Monastery of San Millán de Yuso er et historisk kloster i det nordlige Spanien, grundlagt i middelalderen. Det er kendt for sin romanske og senere arkitektur, smukke klostergårde og rige religiøse historie. Sammen med naboklosteret Suso er Yuso optaget på UNESCOs verdensarvsliste. Stedet har også stor betydning for det spanske sprogs udvikling og er omgivet af La Riojas smukke landskab.
Fra skilt:
De første ord på castiliansk og baskisk blev skrevet i dette kloster i det 11. århundrede. Disse ord er kendt som GLOSAS EMILIANENSES.
En glosse (1) er en note eller en oversættelse skrevet mellem linjerne eller i margenerne af en tekst skrevet på latin, som er blevet oversat fra latin til castiliansk. Disse glosser optrådte i CODEX 60 (2), en religiøs bog, der blev skrevet i det 10. århundrede. Forfatteren af disse glosser var en anonym munk, der boede i Suso.
På side 72 (3) i denne kodeks finder vi en lille tekst skrevet på spansk, som betragtes som den første tekst skrevet på castiliansk, og på siderne 63 og 67 finder vi også de første ord skrevet på baskisk.

Tidspunkt	Klar dag	Højde
10.32	☀️ 25 °C	741 m

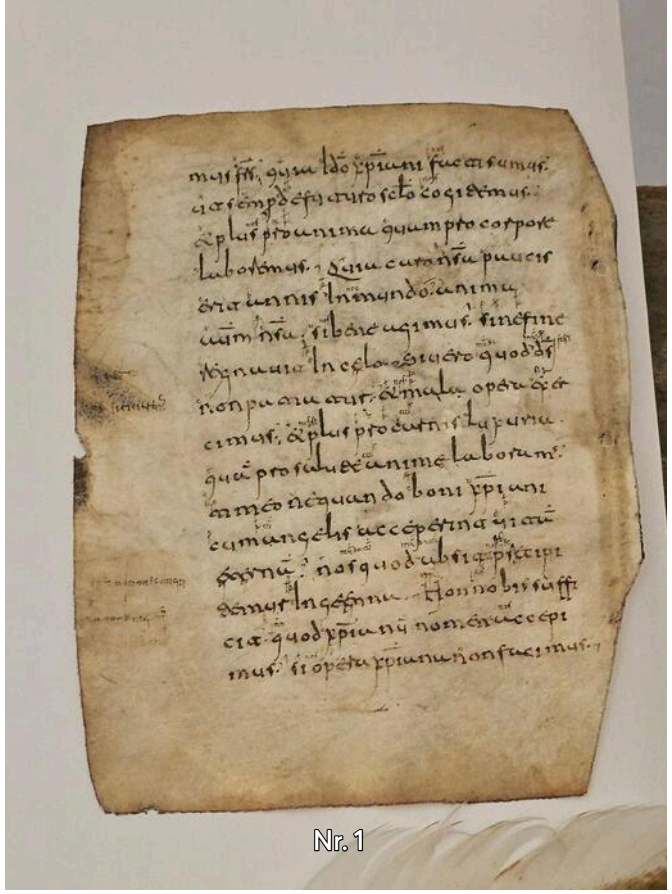

Nr. 1



Nr. 2

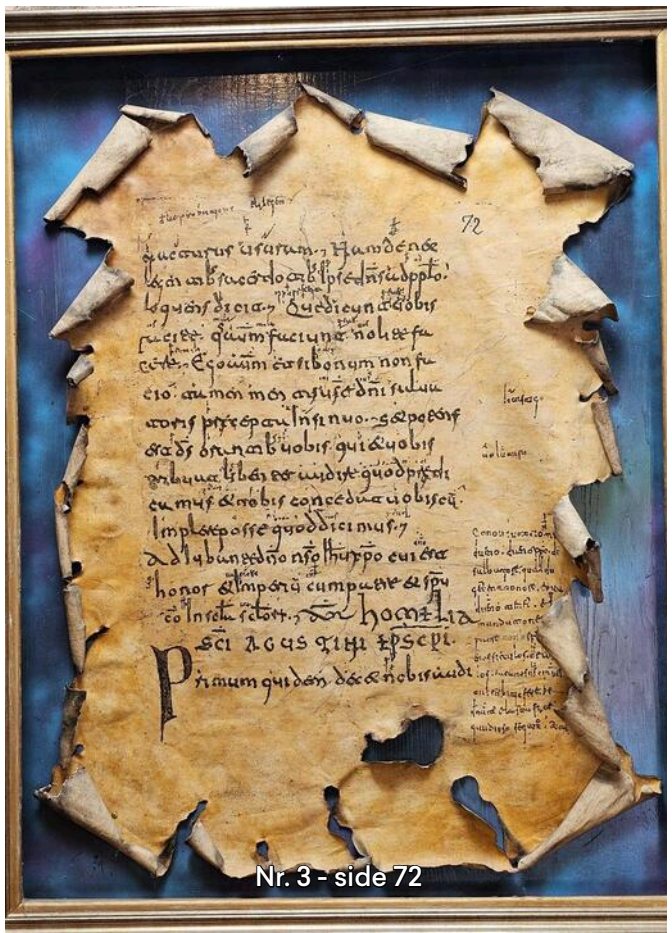

Nr. 3 - side 72



Hovedindgangen

Dag 86



42°19'34" N 2°51'53" W

Yuso kirken

🇪🇸 **8. august 2026, Spanien, San Millán de la Cogolla**

Fra skilt:
Kirken er klosterets første bygning. Byggeriet begyndte i 1504 og sluttede i 1540. Dette er det første eksempel på Hallekirker, (kirke med skib og sideskibe af omtrent samme højde), der findes i Spanien.
Kirkens indre rum har 2 kor. Det øvre kor blev brugt dagligt, og det nedre blev brugt til festdage fra det 15. år I det nedre kor ses barokorgelet som er fra år 1768.
Fremhæves skal også renæssancealtertavlen fra midten af det 17. århundrede, dekoreret med 8 malerier af Fray Juan Ricci, en benediktinermunk, der tilhørte El Grecos skole.

Tidspunkt	Delvist skyet	Højde
10.40	🌥️ 26 °C	742 m



Indgang til det nedre kor



Det nedre kor



Holder til de store bøger der blev læst op fra



Altertavlen



Barokorglet

Dag 86



42°19'34" N 2°51'54" W

Yuso Sakristiet

🇪🇸 **8. august 2026, Spanien, San Millán de la Cogolla**

Fra skilt:
Dette rum var et kapitelsalen indtil det 17. århundrede, hvor abbeden Fray José Fermández omdannede det til et sakristi. Loftfreskerne stammer fra 1766 og blev malet af José Vexes. De bevarer deres oprindelige farvers rigdom takket være gulvet af alabast fordi dette materiale absorberer fugtigheden og holder den samme temperatur i rummet.

Tidspunkt
10.50

Delvist skyet
🌥️ 26 °C

Højde
743 m

Utroligt flot



Skulptur af Vor Frue af Englene fra det 18. århundrede.





Vor guide fortæller

Sakristiet

Dag 86



42°19'34" N 2°51'55" W

Yuso Gregoriansk sang

🇪🇸 **8. august 2026, Spanien, San Millán de la Cogolla**

Fra skilt:
Her er en samling af 25 originale bøger om gregoriansk sang fra det 18. århundrede, som blev kopieret mellem 1729 og 1731. Munkene brugte pergament, det vil sige skind af nyfødt kalv, til at fremstille dem. I dag er der kun 4 samlinger af originale bøger om gregoriansk sang i Spanien: En samling her. Bøgerne opbevares på deres oprindelige plads på grund af deres nærhed til kirken

Tidspunkt
11.01

Delvist skyet
🌥️ 26 °C

Højde
743 m



De er store de bøger



Ca 50-60 cm høje



Der er 25 i alt

Dag 86



42°19'34" N 2°51'53" W

Yuso flotte bøger

🇪🇸 **8. august 2026, Spanien, San Millán de la Cogolla**

Man kan kun besøge dette munkekloster via en guided tur - den jeg tog var på spansk. Forstod intet = 0,1%😂🤣

Tidspunkt
11.05

Delvist skyet
🌥️ 27 °C

Højde
742 m



"APOCALIPSIS FIGURADO DE LOS DUQUES DE SABOYA"
Códice rico iniciado en 1435 y terminado en 1490
Se encuentra en el monasterio de El escorial

År 1435-1490

CODEX CALIXTINUS
Escrito en Compostela. Siglo XIII
Se encuentra en la Catedral de Compostela

1800-tallet inkl. noder

Dag 86



42°19'33" N 2°51'53" W

Yuso kapellet

🇪🇸 **8. august 2026, Spanien, San Millán de la Cogolla**

Fra skilt:
I kapellet kan man se kasserne, hvor relikvierne fra San Millán (1) og San Felices de Bilibio (2) opbevares. Begge blev bygget i 1944. San Milláns kasse er dekoreret med de originale elfenbensplader fra det 11. århundrede. Disse elfenbensplader viser San Milláns liv og mirakler. Det er et af de vigtigste stykker romansk kunst. San Felices kasse er dekoreret med elfenbensplader fra det 12. århundrede. Disse elfenbensplader viser nogle bibelske passager.

Tidspunkt
11.09

Delvist skyet
🌥️ 27 °C

Højde
740 m

Vor guide fortæller



Nr. 1



Detaljer



Detaljer



Nr. 2

Dag 86



42°19'32" N 2°51'55" W

Yosu Kongetrappen

🇪🇸 **8. august 2026, Spanien, San Millán de la Cogolla**

Fra skilt:
Navnet på denne trappe skyldes klosterets velgørerkonger og klosterets grundlægger: kong D. García de Nájera.

Tidspunkt
11.18

Delvist skyet
🌥️ 27 °C

Højde
738 m



Trappen til 1. sal



Flot



Især loftet

Dag 86



42°16'36" N 3°53'50" W

Ankommet

🇪🇸 **8. august 2026, Spanien, Estépar**

Efter frokost og cola/is stop er jeg ved mit hotel. Meget lille værelse men der er hvad der skal være: seng, vindue, toilet og brusebad. 2 nætter.

Tidspunkt
15.23

Klar dag
☀️ 33 °C

Højde
820 m

Mit værelse



Bad toilet tv

Dag 86



42°16'36" N 3°53'53" W

Blæst inde

🇪🇸 **8. august 2026, Spanien, Estépar**

Sammen med lokale som søger ly for regn, lyn og torden samt meget kraftige vindstød.

Tidspunkt
19.12

Delvist skyet
⛅ 31 °C

Højde
815 m



Alle venter på at regnen stopper



Ifølge radar stopper regnen kl 20

Dag 87



42°20'25" N 3°42'19" W

Burgos Catedral De Santa Maria DSM

🇪🇸 **9. august 2026, Spanien, Burgos**

ChatGPT:
Burgos-katedralen er en af Spaniens mest berømte gotiske kirker. Den blev påbegyndt i 1221 og stod færdig flere århundreder senere. Katedralen er kendt for sine høje spir, detaljerede facader og imponerende kunstværker. Katedralen er optaget på UNESCOs verdensarvsliste og besøges hvert år af mange turister. Den er også et vigtigt stop på pilgrimsruten Camino de Santiago og viser tydeligt middelalderens arkitektur og religiøse betydning.

Tidspunkt
10.35

Klar dag
☀️ 23 °C

Højde
875 m

Udsigts-stop over Burgos



Hovedindgangen



Stor katedral



Bagindgangen



Dvs lang

Dag 87



42°20'26" N 3°42'17" W

Burgos CSM 2

🇪🇸 **9. august 2026, Spanien, Burgos**

Mange side kapeller.
ChatGPT:
I Santa Ana-kapellet findes et berømt alterværk af Gil de Siloé. Det viser blandt andet Jomfru Marias ubesmittede undfangelse og mødet mellem Joachim og Anna.
Den Gyldne Trappe blev tegnet af renæssancekunstneren Diego de Siloé (søn af Gil de Siloé) omkring 1519. Den har 39 trin og løser den store højdeforskel op til Coronería-porten.
Det interessante er altså, at far og søn har sat deres præg på to af de vigtigste kunstværker lige ved siden af hinanden.

Tidspunkt
10.47

Klar dag
☀️ 24 °C

Højde
880 m



Santa Ana-kapellet



Utroligt detaljeret



Den gyldne trappe

Dag 87



42°20'26" N 3°42'16" W

Burgos CSM 3

🇪🇸 **9. august 2026, Spanien, Burgos**

Koret

Tidspunkt
10.49

Klar dag
☀️ 24 °C

Højde
874 m



Siddepladser til biskopperne



Koret



Biskop Mauricio. Anden halvdel af det 13. århundrede

Dag 87



42°20'27" N 3°42'16" W

Burgos CSM 4

🇪🇸 **9. august 2026, Spanien, Burgos**

ChatGPT:
Hovedalteret er et af kirkens mest imponerende kunstværker. Det store retablo mayor blev skabt i anden halvdel af 1500-tallet. Det er især viet til Jomfru Maria og er opbygget i flere niveauer med masser af skulpturer og relieffer. I midten finder man sagrariet, som er knyttet til nadveren/eukaristien. Lidt højere oppe står Santa María la Mayor, Burgos' skytshelgen, som er udført i sølv.
Et interessant punkt er, at flere medlemmer af Castiliens tidlige kongehus ligger begravet under hovedalteret.

Tidspunkt	Klar dag	Højde
10.51	☀️ 24 °C	882 m



Hoved alteret



Santa María la Mayor, Burgos' skytshelgen

Dag 87



42°20'28" N 3°42'15" W

Burgos CSM 5

🇪🇸 **9. august 2026, Spanien, Burgos**

ChatGPT:
Gravmælet i Condestable-kapellet er to personer stedt til hvile: Pedro Fernández de Velasco, Condestable af Kastilien, og hans hustru Mencía de Mendoza. Det er især Mencías figur, man lægger mærke til, fordi der ligger en lille hund ved hendes fødder. Hunden symboliserer traditionelt trofasthed og loyalitet. Det var også almindeligt på adelige gravmæler i middelalderen og renæssancen. Pedro er afbildet i rustning med sit sværd, hvilket viser hans rolle som kriger og en af Kastiliens mægtigste adelige.
Gravmælet blev udført i Carrara-marmor af Felipe Vigarny omkring 1525–1532, selv om parret døde tidligere: Pedro i 1492 og Mencía i 1500. Deres faktiske jordiske rester ligger i en lille krypt under gravmælet.
Lille detalje: Hunden er ikke bare pynt — den fortæller faktisk noget om, hvordan man ønskede at fremstille Mencía: som en trofast og fornem adelskvinde.

Tidspunkt	Klar dag	Højde
10.55	☀️ 24 °C	884 m

Gravmæle: Pedro Fernández de Velasco og hans hustru Mencía de Mendoza



Hunden



Flot marmor arbejde



Flot altertavle har de også



Detaljer



De har eget kor

Dag 87



42°20'27" N 3°42'13" W

Burgos CSM 6

🇪🇸 **9. august 2026, Spanien, Burgos**

Gobelinerne i anledning af katedralens 800 års jubilæum, fra 2021.

Tidspunkt
11.02

Klar dag
☀️ 24 °C

Højde
878 m





Dag 87



42°20'31" N 3°42'6" W

Tapas frokost

🇪🇸 **9. august 2026, Spanien, Burgos**

1 kop kaffe med mælk
1 lille øl,
1 croqueta casera,
1 pimiento del piquillo de carne en fritura.
Dvs kaffe og øl samt
1 hjemmelavet kroket med skinke
1 piquillo peber med stegt kød:
8,80€
Og 1 øl og 1 marineret laks:
5,00€

Tidspunkt	Klar dag	Højde
11.39	☀️ 26 °C	880 m



De 4 første bestillinger



De 2 sidste besrillinger

Dag 87



42°20'25" N 3°42'13" W

Slentretur

🇪🇸 **9. august 2026, Spanien, Burgos**

Tilbage til bilen.

Tidspunkt
12.11

Klar dag
☀️ 26 °C

Højde
878 m



Gaden med tapas baren jeg spiste på



Den bedste tapas bar jeg har mødt



Casa consistorial dvs Rådhus

Folk hygger sig søndag

Catedral de Santa Maria

Cola zero pause



Torvet foran bagindgang til katedralen



Backtrack tilbage til bilen

Dag 87



42°20'13" N 3°43'14" W

Huelgas Nonnekloster HN

🇪🇸 **9. august 2026, Spanien, Burgos**

Kun via guided tour og alt på spansk. Forstod 0,1%😅👍
ChatGPT :
Monasterio de Santa María la Real de las Huelgas i Burgos er et nonnekloster – mere præcist et cistercienser nonnekloster. Det blev grundlagt i 1187 af kong Alfonso VIII og dronning Leonor. Det blev Spaniens vigtigste kvindelige cistercienser kloster og havde stor magt i middelalderen.
Klosterets abbedisse havde usædvanligt omfattende kirkelig og civil myndighed over området.

Tidspunkt
13.39

Klar dag
☀️ 29 °C

Højde
853 m

Guide fortæller



De gjorde noget ud af gulvet dengang

Dag 87



42°20'12" N 3°43'12" W

HN 2

🇪🇸 **9. august 2026, Spanien, Burgos**

Kirke blev påbegyndt i det 13. århundrede. Den er gotisk og har en latinsk korsplan og tre skibe. I det 16. århundrede blev den delt i to med en mur for at bevare klosterlivet.
Den store fresko, repræsenterer den berømte sejr for "Las Navas de Tolosa" (1212), da Alfonso VIII bragte det smukke gobelin kaldet "Pendon" til Spanien - krigsbytte i form af et stort islamisk banner. Læg mærke til det vidunderlige hovedalter er fra det 17. århundrede og det særlige barokorgel over boderne, der blev brugt af kannikerne under liturgien. Vær også opmærksom på den store korsfæstede Kristus, tilskrevet Diego de Siloé (som også har lavet den gyldne trappe i Burgos katedral)

Tidspunkt
13.47

Klar dag
☀️ 29 °C

Højde
854 m



Den store fresko



Vor guide fortæller



Hovedalter fra det 1700-tallet

Dag 87



42°20'12" N 3°43'12" W

HN 3

🇪🇸 **9. august 2026, Spanien, Burgos**

Fra skilt:
Sankt Katharinas midtergang. I 1199 erklærede kongen, at dette kloster også skulle bruges som et kongeligt gravkammer for dem selv og deres arvinger. I denne første midtergang finder vi begravede kongesønner eller døtre, som ikke er i familie med klosteret. På højre side af indgangen har Kong Henrik 1. af Castilien, søn af de jordfæstede konger og arving til tronen, i en simpel grav. Graven for sønnen Fernando de la Cerda er placeret overfor. Han er den ældste af Kong Alphonse 10. den Vise. Denne grav var den eneste, der ikke blev åbnet af Napoleons tropper. Graven for sønnen Alfonso de la Cerda står midt i kirkeskibet. Den udskårne dekoration afslører den dobbelte castilianske og franske afstamning.
I et skib ved siden af er der flere kister med kongelige.

Tidspunkt	Klar dag	Højde
13.58	☀️ 30 °C	854 m



Sønnen D. Fernando de la Cerda førstefødte søn af Alfons X den Vise år 1275



Mange kister



Alfonso de la Cerda



Fra skibet ved siden af



PANTEÓN REAL

UBICACIÓN DE LOS SEPULCROS

I.- Infante D. Fernando de la Cerda. Primogénito de Alfonso X El Sabio.
II.- Príncipe D. Sancho. Hijo de Alfonso VIII.
III.- D. Fernando. Hijo de Alfonso X El Sabio.
IV.- Infante D. Fernando de Navarra. Hijo de Sancho VI El Sabio, Rey de Navarra.
V.- Infante D. Felipe. Hijo de Sancho IV.
VI.- Dña. Leonor, Reina de Aragón. Hija de Alfonso VIII. Esposa de Jaime I.
VII.- Infante D. Pedro. Hijo de Sancho IV.
VIII.- Infanta Dña. Mafalda. Hija de Alfonso VIII.
IX.- D. Enrique I, Rey de Castilla. Hijo sucesor de Alfonso VIII.
X.- Príncipe D. Fernando. Hijo de Alfonso VIII.
XI.- Infante D. Manuel. Hijo de S. Fernando.
XII.- Infante D. Sancho. Hijo de S. Fernando. Arzobispo.
XIII.- Infanta Dña. Sancha. Hija de Alfonso VIII.
XIV.- Infanta Dña. Leonor. Hija de Alfonso VIII.
XV.- D. Sancho. Hijo de Alfonso XI.
XVI.- D. Alfonso de la Cerda. Hijo del Infante D. Fernando de la Cerda.
XVII.- Dña. Ana de Austria. Hija de D. Juan de Austria. Abadesa.
XVIII.- Infanta Dña. Berenguela. Hija de S. Fernando. Abadesa.
XIX.- Dña. Berenguela, Reina de Castilla. Primogénita de Alfonso VIII.
Esposa de Alfonso IX de León. Madre de S. Fernando.
XX.- Infanta Dña. Blanca de Portugal. Hija de Alfonso III.
XXI.- Dña. Margarita de Saboya. Regente de Portugal, bajo Felipe IV.
XXII.- D. Alfonso VIII, Rey de Castilla. Fundador.
XXIII.- Dña. Leonor de Inglaterra, Reina de Castilla. Fundadora.
XXIV.- Infanta Dña. Constanza. Hija de Alfonso VIII. Monja.
XXV.- Infanta Dña. María de Aragón. Hija de Jaime II.
XXVI.- Dña. Constanza. Hija de Alfonso X. Monja.
XXVII.- Dña. María de Almenar (?). Hija de Alfonso VIII.
XXVIII.- Dña. María. Hija de Fernando El Católico. Monja.
XXIX.- Infanta Dña. Constanza. Hija de Alfonso IX de León. Monja.
XXX.- Dña. Blanca de Aragón. Monja. Señora de las Huelgas.
XXXI.- Dña. Isabel de Molina. Monja. Señora de las Huelgas.
XXXII.- Dña. Leonor, Reina de Ar[illegible]osa de Alfonso IV.

32 stk.



D. Alfons VIII, konge af Castilien † 1214 og Eleanor af England, dronning af Castilien † 1214

Dag 87



42°20'11" N 3°43'13" W

HN 4

🇪🇸 **9. august 2026, Spanien, Burgos**

Fra skilt:
Kapitel rummet.
Det er fællesskabets daglige mødested, hvor kapitlet læses. Her stemmer nonnerne og debatterer spørgsmål om sameksistens. Det blev bygget i det 13. århundrede. De smukke farvede glasvinduer stammer fra begyndelsen af det 13. århundrede, og de flamske gobeliner fra det 17. århundrede handler om Kleopatra og Marco Antonio.

Tidspunkt
14.16

Klar dag
☀️ 30 °C

Højde
853 m

Vor guide fortæller

Gobelin

Gobelin

Det flotteste

Dag 87



42°20'15" N 3°43'10" W

HN 5

🇪🇸 **9. august 2026, Spanien, Burgos**

De havde er specielt museum - fugtstyret og overvåget.

Tidspunkt
14.24

Klar dag
☀️ 30 °C

Højde
850 m



Jomfruen og barnet fra 1400-tallet

Tilskrives Jan De Beer (1475 - 1528) Passionens Triptykon

Anonym Passionens Triptykon. Den første tredjedel af det 16. århundrede

Dette er loftet

Dag 87



42°20'15" N 3°43'10" W

HN 6

🇪🇸 **9. august 2026, Spanien, Burgos**

Fra skilt:
Den lille klostergård er et af de ældste stykker i klosteret. Det blev bygget i slutningen af det 12. århundrede. Det er et romansk kloster med 12 rundbuer i hvert galleri, der støttes af par søjler, hvis kapitæler er dekoreret med flora.

Tidspunkt
14.33

Klar dag
☀️ 30 °C

Højde
850 m







Dag 87



42°20'11" N 3°43'13" W

HN 7

🇪🇸 **9. august 2026, Spanien, Burgos**

Den store gård.

Tidspunkt
14.40

Klar dag
☀️ 30 °C

Højde
853 m







Dag 87



42°20'10" N 3°43'14" W

HN 8

🇪🇸 **9. august 2026, Spanien, Burgos**

Til sidst et museum til.

Tidspunkt
14.44

Klar dag
☀️ 31 °C

Højde
852 m



En blancas kiste fra Portugal ca 1325



Dragt båret af Eleanor af Castille, dronning af Aragon ca 1244



Dragt båret af Eleanor af Castille, dronning af Aragon ca 1244



Det islamiske banner fra Las Navas de Tolosa, begyndelsen af det 13. århundrede

Dag 88



42°24'60" N 4°28'1" W

Solformørkelsen

🇪🇸 **10. august 2026, Spanien, Villaherreros**

Her er en mulighed men vil dog med hjælp fra ChatGPT se om jeg kan finde et sted tættere på mit hotel.

Tidspunkt
10.25

Klar dag
☀️ 20 °C

Højde
849 m



Ret frem vil solen formørkes

Dag 88



42°59'38" N 4°8'33" W

Ankommet

🇪🇸 **10. august 2026, Spanien, Reinosa**

Har slået mig kraftig i tøjret, fordi der ikke er Wi-Fi på mit værelse. Men selvfølgelig er der intet at gøre pga solformørkelsen. I receptionen er det heldigvis OK.

Tidspunkt
11.39

Klar dag
☀️ 22 °C

Højde
863 m



Villa Rosa



Mit hummer: eget toilet og brusebad. Har også TV

Dag 88



42°46'55" N 4°6'10" W

Nyt sted

🇪🇸 **10. august 2026, Spanien, Pomar de Valdivia**

Har v.hj.a. ChatGPT fundet et andet sted i bjergene. Tager dertil onsdag afgang kl. 16 medbringer 3 fl vand, 3 bananer og 3 æbler.
X fingre for godt vejr.



Peter Hauerslev Hvad siger vejrudsigten om skydække?

Peter Hauerslev Hvor er det du vil tage hen for at se solformørkelsen i morgen?

Knold I bjergene foto med rød ring

Peter Hauerslev Jo, ja ,det har jeg fattet. Der er bjerge tæt på og langt væk, hvis man ser på billedet under den røde ring.



Knold Ca 30° lidt skyer og 5-9 m/s

Knold Ja men den røde rings placering er fra en app jeg så der viser hvor solen er når... 9° over horisonten

Tidspunkt	Klar dag	Højde
19.19	☀️ 23 °C	1.204 m


Her bør det ske


Og med ryggen til ses dette 😍👍


Ganske fin udsigt heroppe fra

Dag 89



43°1'2" N 4°11'22" W

Ebro-flodens kilde

🇪🇸 **11. august 2026, Spanien, Hermandad de Campoo de Suso**

Fra skilt:
I 195 f.Kr. blev konsul Marcus Porcius Cato sendt til provinsen Hispania Citerior for at undertrykke en række oprør. Selvom den romerske grænse stadig var langt fra den nordlige Iberiske Halvø, lærte han sandsynligvis om eksistensen af det kantabriske folk og deres skikke på grund af sine kampagner mod keltiberne. Da han vendte tilbage til Rom, skrev han sit vigtigste værk, Origen, et kompendium af tekster om romersk historie. hvor denne omstændighed ville afspejles. Dette er den første henvisning til Cantabrien i historien:
Floden Iberus; den udspringer fra Cantabrierne; stor og smuk, fisket, hvilket senere skulle betyde:
"Ebro-floden udspringer, hvor kantabrierne bor; stor og smuk, rig på fisk"



Peter Hauerslev Det må så være fra historien om Maria 🐓 med jesus

Tidspunkt
10.23

Klar dag
☀️ 22 °C

Højde
898 m

Et dejligt sted



Her springer kilden



Under de store sten



Til minde om Cato den Ældre. 195 f.Kr


Jomfruen med barnet

Dag 89



43°0'57" N 4°11'19" W

Nacimiento del Rio Ebro

🇪🇸 **11. august 2026, Spanien, Hermandad de Campoo de Suso**

Floden Ebro' fødested. Dejligt svalt, stille, dejlig natur.



Peter Hauerslev Det er jo helt paradisisk.

Tidspunkt
10.36

Klar dag
☀️ 22 °C

Højde
882 m



En hel del vand fortsætter til havet



Her fødes Ebro, Spaniens flod, som forener folk og lande og fører deres historie med sig mod havet.



Dejligt sted



Flot natur


Det hele begynder her

Dag 89



43°1'59" N 4°12'15" W

Argüeso Slottet 1

🇪🇸 **11. august 2026, Spanien, Hermandad de Campoo de Suso**

Det første tårn er fra 1284. Slottet blev bygget i 14-1500-tallet med endnu et tårn og med muren rundt om.
I 1962 overtog byen slottet. Renovering startede i 1988.
Slottet er bygget ovenpå en nekropolis fra år 900-1.200.
Fra skilt:
Slottet, bygget i det 14. århundrede, er forbundet med kampene i slutningen af middelalderen imellem Mendoza-familien og Manrique-familien om kontrollen over Campoo og andre territorier.
Et slot er en forsvarsbygning, men også en udkigspost og fæstning. Da husdyrbrug var den vigtigste kilde til rigdom, kontrollerede slottet en zone med sæsonbestemte husdyr.

Tidspunkt	Klar dag	Højde
11.01	☀️ 23 °C	974 m



Slottet på toppen



Indgang

Dag 89



43°2'1" N 4°12'14" W

Argüeso Slottet 2

🇪🇸 **11. august 2026, Spanien, Hermandad de Campoo de Suso**

Fra skilt:
Et slot kombinerer funktionerne af en statelig residens med funktionerne af en fæstning. I tider med svage konger krævede kampene mellem adelsmænd fæstninger. Slotte bygges på steder, der er lette at befæste, og hvor landets hældning gør adgang vanskelig, hvilket giver mulighed for let forsvar.

Tidspunkt
11.30

Klar dag
☀️ 24 °C

Højde
979 m

Flot stor sal



Sove kammer



Sove kammer

Dag 89



43°2'0" N 4°12'15" W

Argüeso Slottet 3

🇪🇸 **11. august 2026, Spanien, Hermandad de Campoo de Suso**

Fra skilt:
Det første dokument, hvor slottet nævnes, stammer fra 1410 og er en ordre fra dronning Katarina af Lancaster, som var vogter for Johan II af Castilien, hvori "vogteren for slottet og fæstningen i Argüeso" beordres til at overdrage det til Doña Leonor de la Vega. Leonor de la Vega boede på slottet, i det mindste midlertidigt, og forsvarede det i arvestridigheder mod Manrique de Lara-familien.

Tidspunkt
11.33

Klar dag
☀️ 24 °C

Højde
978 m



Dør ud til udkigspost



Læg mærke til gulvet: 15.000 søm brugt



Renovering med teknikker fra dengang slottet blev bygget

Dag 89



43°2'1" N 4°12'14" W

Argüeso Slottet 4

🇪🇸 **11. august 2026, Spanien, Hermandad de Campoo de Suso**

Fra skilt:
Arkæologi har afsløret, at der stod en eremitage dedikeret til Sankt Vincent Martyr på stedet foran slottet, ifølge dokumenter fra perioden ca år 900. Eremitagets vægge er blevet fundet i kælderen i det sydlige tårn. En nekropolis udviklede sig omkring eremitagen omkring det 9. århundrede. Tilstedeværelsen af kisteformede grave lavet af stenplader minder om stedets oprindelige brug som gravplads i middelalderen, før slottet blev bygget.

Tidspunkt
11.38

Klar dag
☀️ 24 °C

Højde
979 m



Trappen op i tårnet fra 1500-tallet

Det gamle tårn

Flot træ-arbejde

Fin lysekrone

Dag 90



42°46'50" N 4°6'12" W

Solformørkelses-sted

🇪🇸 **12. august 2026, Spanien, Pomar de Valdivia**

Ankommet til mit solformørkelses-sted.
Her er vel ca 100-150 mennesker pt.

Tidspunkt
16.22

Klar dag
☀️ 33 °C

Højde
1.210 m

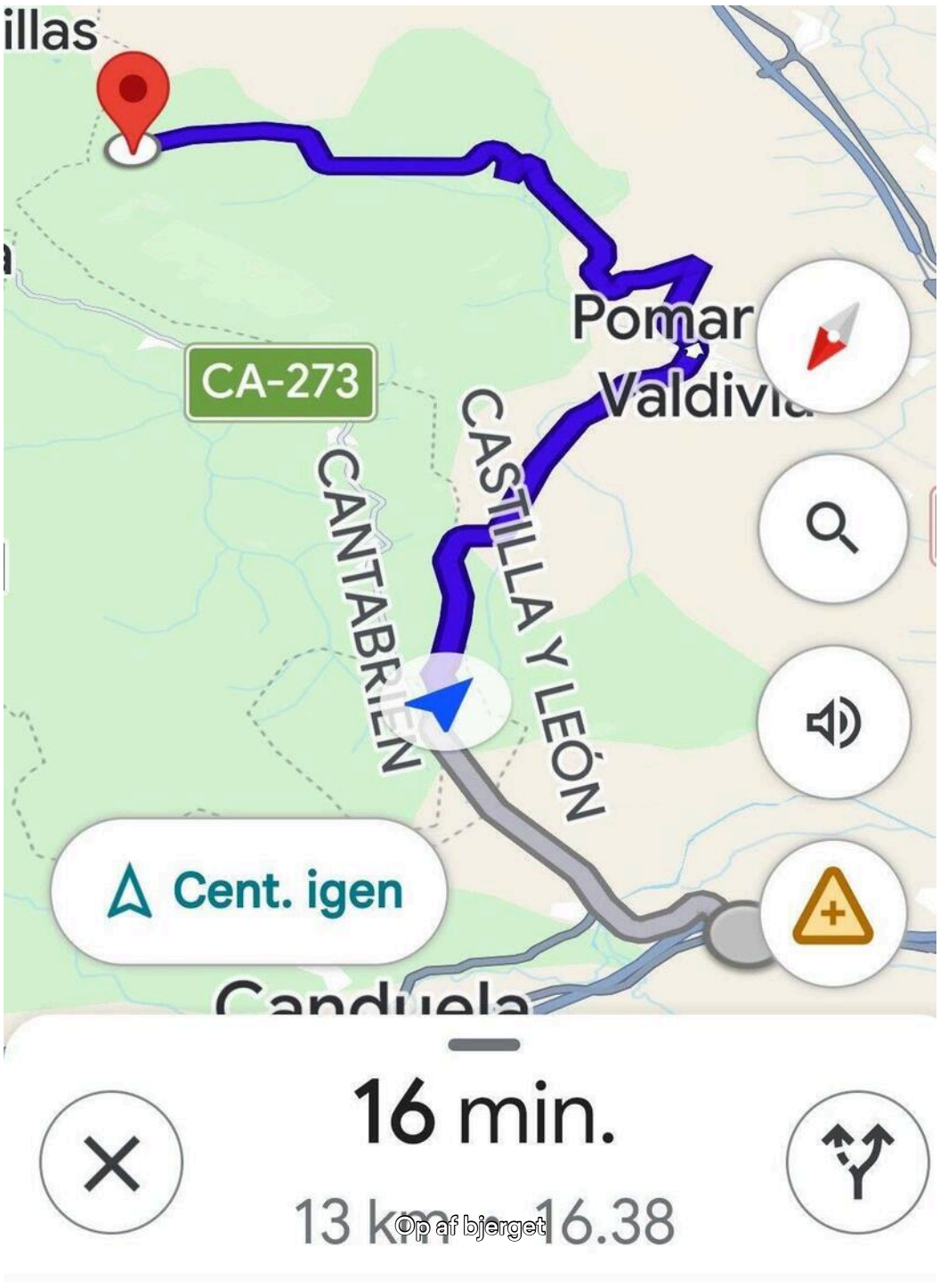



Parkering ca 100 m fra toppen



Autocamperne har sikkert været her siden i går eller forgårs



Utrolig flot sted med udsigt over dalen (sol i ryggen)



Et af Mercedes-tæpperne i brug, bananer, æbler og vand i rygsæk



Det tyder på skyer

Dag 90



42°46'51" N 4°6'11" W

Snart - ca 1 time

🇪🇸 **12. august 2026, Spanien, Pomar de Valdivia**

Månen er nu begyndt at gå for solen.

Tidspunkt
19.27

Klar dag
☀️ 29 °C

Højde
1.216 m



Mange biler hele vejen nedad

Folk gør klar



Vejen ud herfra



1. billed igennem solformørkelsesbriller 5% dækket

Dag 90



42°46'54" N 4°6'10" W

Solformørkelsen

🇪🇸 **12. august 2026, Spanien, Pomar de Valdivia**

Mødte Peter fra Tyskland som havde et teleskop med. Det fik jeg lov til at kigge i.
Masser af mennesker, jeg tror 400-500 indenfor 1 km ned af vejen. Det bedste denne gang var at opleve reaktionen fra dem som ikke har oplevet en total solformørkelse før. At høre deres reaktion.
En solformørkelse er:
Først blive det skumring, derefter bliver lyset rødligt, så ses den første diamant og pludseligt i løbet af få sekunder 😲 bliver det så mørkt at man kan se stjerner. Og det bliver mærkbart køligere. Det bliver også stille idet alle dyr og insekter tror at det er nat. Efter et stykke tid kommer den anden diamant frem og det bliver hurtigt lysere og varmere. Og dyr og insekter vågner.
PS sammenlign billed 3 & 4

Tidspunkt	Klar dag	Højde
19.56	☀️ 28 °C	1.211 m

Peter med sit teleskop







Dag 90



42°46'54" N 4°6'10" W

Formørkelsen

🇪🇸 **12. august 2026, Spanien, Pomar de Valdivia**

Billederne her yder slet ikke som i overhovedet ikke oplevelsen retfærdighed.

Fantastisk [Charlotte Rapson]

Tidspunkt
20.28

Klar dag
☀️ 26 °C

Højde
1.211 m



100%



Diamant 2

Dag 91



42°59'39" N 4°8'33" W

Skift i daglig rytme.

🇪🇸 **13. august 2026, Spanien, Reinosa**

Jeg har indtil nu kørt fra A til B med 2-4 "attraktions"-stop undervejs.
Nu ændrer jeg rytme, til at køre forholdsvist længere strækninger (op til ca 560 km) fra A til B med strække ben pause hver time og en god frokost pause. Og når jeg så er nået til B, har jeg 2 overnatninger, så jeg kan se lidt attraktioner i nærheden af B dag 2. Målet er at være i Danmark d. 25/8 nærmere bestemt i Lundeborg. Turen er opdelt i 7 etaper og er ca 2.700 km. 1. etape (i dag) er ca 450 km. Tager nu afsted fra Reinosa.

Kasper Schwerin Go tur hjemad. Kh kasper

Peter Hauerslev Vi glæder os til at at være sammen med dig og vores fælles venner til sommertræf i Lundeborg i weekenden🚶‍♀️👀✅

Tidspunkt
08.44

Klar dag
☀️ 20 °C

Højde
869 m



Afgang - til Frankrig

Dag 91



43°16'9" N 4°4'26" W

Mercedes i bad

🇪🇸 **13. august 2026, Spanien, Los Corrales de Buelna**

Det trængte hun også til.
Og tank fyldt op.
Og dæktryk kontrolleret.

Tidspunkt	Delvist skyet	Højde
09.20	🌥️ 23 °C	77 m



Dag 91



43°23'26" N 1°42'8" W

Mercedes har fødselsdag

🇫🇷 **13. august 2026, Frankrig, Urrugne**

Udover et bad i morges, har hun fået fyldt benzin i tanken 2 gange (benzin er jo billigst i Spanien), fået checket sine dæktryk og så har jeg fortalt hende (vi er jo i Frankrig) Je t'aime😍🥰

Tidspunkt
14.42

Klar dag
☀️ 26 °C

Højde
30 m



Forholdsvis ung👍

Dag 91



43°54'9" N 0°28'33" W

Fremme

🇫🇷 **13. august 2026, Frankrig, Mont-de-Marsan**

Endelig fremme. 5 stop på turen og masser af trængsel 50 km før og efter grænsen, de 100 km tog 2 t 30 min. Værelset er OK her mangler kun aircon

Tidspunkt
17.07

Klar dag
☀️ 39 °C

Højde
56 m



Ind af døren th



Mit værelse

Dag 92



43°53'48" N 0°29'25" W

Slentretur ind til den gamle bydel

🇫🇷 **14. august 2026, Frankrig, Mont-de-Marsan**

Indtil centrum kom jeg forbi mange butikker:
Slagter, bil sælger, café, kæmpe supermarked, hjælpemiddel central, automekaniker, apotek, elektronik butik, synshal, møntvask, vikarbureau, hus og have shop, lampe forretning, bank, blomster butik ægte eller kunstige og bageri. Alt imens man hører støjer fra militær kampfly der fra basen 2 km væk starter og øver sig.

Tidspunkt	Overskyet	Højde
10.59	☁️ 27 °C	61 m



Blommer i Armagnac kager

Dag 92



43°53'35" N 0°29'52" W

Slentretur

🇫🇷 **14. august 2026, Frankrig, Mont-de-Marsan**

Ifølge ChatGPT har byen flere skulpturer, et museum og nogle gamle bygninger - ellers ikke meget mere.
ChatGPT:
Donjon Lacataye er et middelalderligt befæstningstårn i Mont-de-Marsan, opført omkring 1400-tallet. Det er konstrueret i kraftigt murværk og består af massive vægge, smalle åbninger og er et meget kompakt tårn. Tårnet indgik i byens forsvarssystem og havde både militær og strategisk funktion. I dag er det bevaret som historisk monument.

Tidspunkt
11.16

Overskyet
☁️ 28 °C

Højde
46 m

Veteranernes plads



1. verdenskrig



2. verdenskrig
modstandsbevægelsen



Donjon Lacataye

Dag 92



43°53'34" N 0°29'59" W

Slentretur skulpturer

🇫🇷 **14. august 2026, Frankrig, Mont-de-Marsan**

Så i byen 2 skulpturer. Den mest kendte hedder:
Statue "La plongeuse"
Dykkeren.
Fra skilt:
Dykkeren af Annick Leroy (1951) 2016 Bronze.
Ophængt fra en buet stålkonstruktion, der fremkalder bevægelse, udfører en ung kvinde et yndefuldt dyk med udstrakte arme. Kunstneren fokuserer al sin opmærksomhed på den muskuløse krop, dens spænding er håndgribelig ved første øjekast. Udover den tekniske bedrift at skabe et ophængt bronzeværk, demonstrerer kunstneren sin tiltrækning til det skulpturelle studie af den kvindelige nøgenhed uden at forsømme de udtryksfulde træk i den unge, sporty kvindes ansigt.

Tidspunkt	Overskyet	Højde
11.26	☁️ 28 °C	47 m






Knold was here


Den mest kendte


Med jeg tog ikke springet



Dykkeren

Dag 92



43°53'41" N 0°30'6" W

Slentretur i parken

🇫🇷 **14. august 2026, Frankrig, Mont-de-Marsan**

Parken med næsten 80 træarter og en japansk have.

Tidspunkt
13.21

Overskyet
☁️ 31 °C

Højde
52 m



Dueslag i parken???



Landskab og ulv



En ung mand, der støtter sin skrøbelige elskede, mens hun udånder sit sidste suk



Demokrit - græsk filosof, grundlægger af atomismen



Den japanske have


Har set bedre dage

Dag 92



43°53'34" N 0°30'2" W

Madelaine kirken Mont-de-Marsan

🇫🇷 **14. august 2026, Frankrig, Mont-de-Marsan**

Kom lige forbi. Desværre forfalder den, der lugtede indelukket, af gammel kælder, skimmel etc. Trist.

Tidspunkt
13.40

Overskyet
☁️ 32 °C

Højde
56 m



Skibet



Skibet



Det flotteste



1 af 4 runde

Dag 92



43°53'35" N 0°30'3" W

Mont-de-Marsan og krige

🇫🇷 **14. august 2026, Frankrig, Mont-de-Marsan**

Byen var besat 4 år ifm. 2. verdenskrig.
Fra skilt
La France: Det udstillede værk er en allegori over Frankrig, skabt i 1923 for at takke USA for dets intervention under Første Verdenskrig.

Tidspunkt
14.05

Delvist skyet
🌥️ 32 °C

Højde
60 m



La France



Den 21. august 1944, omkring klokken 11,
marcherede modstandsfolk og præfekten fra
præfekturet til rådhuset i det befriede Mont-de-Marsan.

Historie: vi genkender fra
venstre mod højre: Kaptajn Estève, der
sprang med faldskærm i Gers-regionen tre dage
tidligere; oberst Jean de Milleret, alias "Carnot"
(Pommiès Free Corps); præfekt Gazagne; den amerikanske
kaptajn Allen, "Léon des Landes"; den britiske kaptajn Mellows
(som ville falde samme eftermiddag under
kampene ved Pont de Bats); præfekturets
generalsekretær (og bag dem Pierre Lemée,
kommandør Claverie, "Jean des Landes" og
hr. Labarthe). På begge sider beskyttede
franske indenrigsstyrker (FFI) bevæbnet
med Sten-maskinpistoler
processionen.

Fra



Fakta - oversat af Google Lens

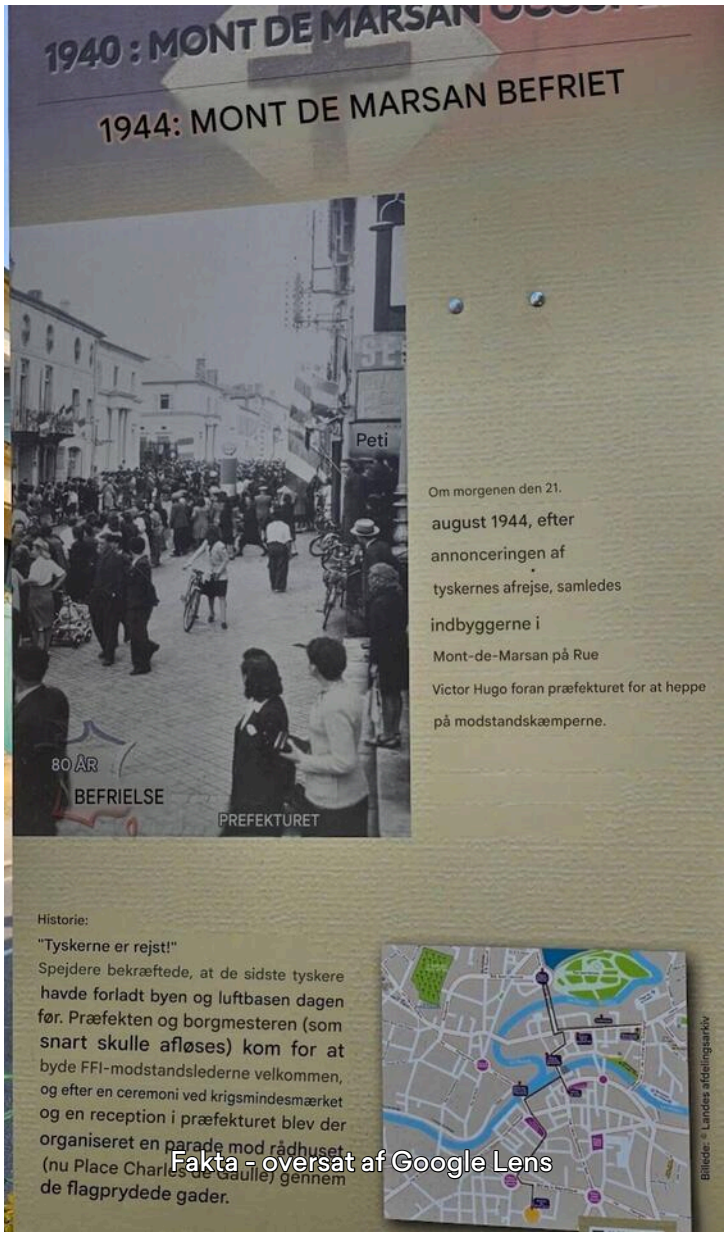

Om morgenen den 21.
august 1944, efter
annonceringen af
tyskernes afrejse, samledes
indbyggerne i
Mont-de-Marsan på Rue
Victor Hugo foran præfekturet for at heppe
på modstandskæmperne.

Historie:
"Tyskerne er rejst!"
Spejdere bekræftede, at de sidste tyskere
havde forladt byen og luftbasen dagen
før. Præfekten og borgmesteren (som
snart skulle afløses) kom for at
byde FFI-modstandslederne velkommen,
og efter en ceremoni ved krigsmindesmærket
og en reception i præfekturet blev der
organiseret en parade mod rådhuset
(nu Place Charles de Gaulle) gennem
de flagprydede gader.

Billede: © Landes afdelingsarkiv

Fakta - oversat af Google Lens

1940: MONT DE MARSAN BESAT

1944: MONT DE MARSAN BEFRIET



Den 3. september 1944, under befrielsesfestlighederne, hyldede indbyggerne i Mont-de-Marsan og de franske indenrigsstyrker (FFI) de krigsfaldne.

Historisk set blev der afholdt en ceremoni ved krigsmindesmærket den 21. august, mens "Departementsdagen for Republikkens Genoprettelse" den 3. september begyndte med et Te Deum i Madeleine-kirken. Derefter, kl. 12.15, fortsatte den officielle procession, efterfulgt af store folkemængder fra Mont-de-Marsan, til krigsmindesmærket, hvor der blev hyldet krigens ofre. Efter en hyldest til de faldne og kransnedlæggelse præsenterede de franske indenrigsstyrker (FFI) våben (et armbind var synligt). Festlighederne fortsatte kl. 16.00 på Place des Arènes. Dagen sluttede med en forestilling på det kommunale teater.



Tekster : Uddannelsescenter for Modstandsbevægelsen og Deportationen des Landes

Fakta - oversat af Google Lens

Dag 93



44°27'23" N 0°17'42" E

Pudsigt

🇫🇷 **15. august 2026, Frankrig, Gontaud-de-Nogaret**

Afgang kl. 07:20. Pudsigt at køre den modsatte vej, på veje som jeg har været på før. Så billeder her er genbrug.

Tidspunkt
09.20

Overskyet
☁️ 23 °C

Højde
49 m

Var her 31/7 - byen Eymet


ARTISANALE
Var her 1/8🥰 - i byen Gontaud de Nogaret


1/8 😍 - i byen Gontaud de Nogaret

Dag 93



44°51'5" N 0°28'59" E

Cyrano de Bergerac

🇫🇷 **15. august 2026, Frankrig, Bergerac**

Pga tidlig start tog jeg mig tid til at se denne statue.
Kærlighedsdigtet:
Jeg elsker dig, Roxane, og jeg kan ikke længere holde denne tilståelse tilbage, der glider mig ud af hånden. Mere end hundrede gange har hele mit væsen allerede rystet i det skæbnesvangre øjeblik, hvor jeg var ved at betro den …
Skrevet af Cyrano på vegne af Michel Rossignol.
PS jeg synes bedre om gade-kunsten.

Tidspunkt
09.52

Overskyet
☁️ 25 °C

Højde
34 m



Cyrano de Bergerac



Kærlighedsdigtet til Roxane



Gade-kunst😍👍



Gade-kunst

Dag 93



47°26'11" N 0°42'39" E

Endelig fremme

🇫🇷 **15. august 2026, Frankrig, Parçay-Meslay**

Puha lang dag. Stop i Bergerac og 2×strække ben, indkøb og vejarbejde. 11 t 45 min.
Fint værelse med eget toilet og bad. Wi-Fi OK.
PS kørte overfor rødt i en lille by, slet ingen 👍😮 mennesker gaden.

Tidspunkt	Overskyet	Højde
17.04	☁️ 32 °C	92 m



Hotellet



Tager sengen nærmest for den er tættest på vinduet

Dag 94



47°24'47" N 0°59'10" E

Château Royal d'Amboise CRA

🇫🇷 **16. august 2026, Frankrig, Amboise**

I et kapel indenfor murene er Leonardo da Vinci begravet.
Fra skiltet ved graven:
Leonardo da Vinci født i Vinci nær Firenze d. 15/4 1452, tilbragte de sidste 3 år af sit liv i Amboise på godset Clos-Lucé, efter invitation af kong Frans d. 1. Han døde den 2. maj 1519 og blev begravet efter sit ønske på slottet nær San Fiorentino kirken, som blev ødelagt i 1807. Hans rester blev fundet under udgravninger i 1863 og er blevet overført til kapel Skt. Hubert.

Tidspunkt
09.22

Klar dag
☀️ 24 °C

Højde
81 m



Kapel St. Hubert



Flot kapel



Og her ligger så Leonardo da Vinci



Flotte mosaikker

Dag 94



47°24'47" N 0°59'7" E

CRA udsigt

🇫🇷 **16. august 2026, Frankrig, Amboise**

Udsigten over byen og Loire-floden er ganske flot.

Tidspunkt
09.29

Klar dag
☀️ 24 °C

Højde
75 m



Byen Amboise og Loire-floden i baggrunden th



Loire-floden



Slottet

Dag 94



47°24'47" N 0°59'12" E

CRA ægteskaber

🇫🇷 **16. august 2026, Frankrig, Amboise**

Sikkert mange indgik i tvangsægteskab. En af dem var Anne of Brittany som måtte gifte sig med Louis XII - idet Anne ikke havde overlevende børn med Karl d. 8. da han døde.

Tidspunkt
09.47

Klar dag
☀️ 25 °C

Højde
76 m



Gom og brud

Gobelin - Anne ankommer

THE MARRIAGE OF ANNE OF BRITTANY (LARGE CARTOON)

EDOUARD TOUDOUZE

In the 19th century, Duchess Anne's figure overshadowed that of her husbands and played a role in shaping the identity of both Brittany and France. A symbol of the struggle to preserve a politically and by extension culturally independent Brittany for some, she was, on the contrary, considered one of those who "made France" by proponents of the national narrative.

The marriage at Langeais (1491) thus became a veritable picture-perfect image. Consequently, in this work by Édouard Toudouze (1848-1907), commissioned for the Parliament of Brittany in 1901, nothing betrays the hasty and forced nature of this union.

Fakta

Dag 94



47°24'50" N 0°59'10" E

CRA fangenskab

🇫🇷 **16. august 2026, Frankrig, Amboise**

Dengang blev også konger taget til fange.
Bl.a. Frans d. 1.

Tidspunkt
09.57

Klar dag
☀️ 25 °C

Højde
80 m

Frans d. 1. ankommer til Madrid



François 1er sortant de la prison de Madrid
Fragonard, Alexandre-Évariste-CC0 Paris Musées / Musée Carnavalet, Histoire de Paris

François I leaving the prison in Madrid
Fragonard, Alexandre-Évariste – CC0 Paris Musées / Carnavalet Museum , History of Paris

Frans d. 1. forlader Madrid



Den franske trone i fare

Dag 94



47°24'49" N 0°59'11" E

CRA videnskab

🇫🇷 **16. august 2026, Frankrig, Amboise**

Et rum var dedikeret til 1600-tallets videnskab.
Fra skilt: Leonardo' død.
I overensstemmelse med en tradition, der nu er forankret i fransk historieskrivning siden Du Fresne (1651), placerer maleren Francis-Guillaume Ménageot fejlagtigt denne begivenhed på Château de Fontainebleau. Faktisk døde Leonardo da Vinci den 2. maj 1519 på Cloux-herregården, der i dag kaldes Clos Lucé. Således forestiller han sig Leonardo' værelse, der åbner til venstre ud til et galleri med nicher og antikke skulpturer. Vi genkender Sankt Anna af Leonardo da Vinci og den berømte gladiator Borghese, som Ménageot havde formået at tegne i den berømte families romerske palads, da han opholdt sig på Académie de France i Rom fra 1769 til 1774. Det var stadig i Rom, at han fandt den primære inspirationskilde til iscenesættelsen: den gamle mand, der ligger på sengen, og galleriet, der huser antikviteterne til venstre, stammer fra Nicolas Poussins Germanicus' død. For at repræsentere monarken, der støtter Leonardos krop, er Ménageot direkte inspireret af det berømte portræt af Francois den 1. af Titien, der i dag findes på Louvre.

Tidspunkt	Klar dag	Højde
10.22	☀️ 26 °C	94 m



Leonardo dør i armene på Frans d. 1.



Leonardo da Vinci



Globus fra 1600-tallet

Nautisk kort fra 1519: Miller' atlas

Dag 94



47°24'48" N 0°59'11" E

CRA 3 rum

🇫🇷 **16. august 2026, Frankrig, Amboise**

Alle 3 rum er fra 1800-tallet.

Tidspunkt
10.30

Klar dag
☀️ 26 °C

Højde
95 m

Orléans-Penthièvre kabinettet



Orléans' rum



Abd El Kader' rum

Dag 94



47°24'50" N 0°59'10" E

CRA Loire-floden

🇫🇷 **16. august 2026, Frankrig, Amboise**

Flot udsigt. Glad for at jeg ankom tidlig - se bil-køen billed 1.

Tidspunkt
10.33

Klar dag
☀️ 26 °C

Højde
80 m



Bilkø på broen over Loire-floden



Loire-floden

Dag 94



47°24'49" N 0°59'13" E

CRA haven

🇫🇷 **16. august 2026, Frankrig, Amboise**

Chokolademuffin & vand pause.

Tidspunkt
11.10

Klar dag
☀️ 27 °C

Højde
93 m



Haven



Flot have med flot slot



Have & slot



Leonardo da Vinci' 1. begravelsessted



Kapellet, have & slottet

Dag 95



48°26'25" N 2°8'27" E

På vej - frokost

🇫🇷 **17. august 2026, Frankrig, Étampes**

Buffalo grill har jeg besøgt mange gange. Håber de en dag også er i Danmark.

Tidspunkt	Overskyet	Højde
11.47	☁️ 25 °C	137 m



Buffalo Grill



Min menu - lidt men godt

Dag 95



48°43'25" N 3°43'2" E

På vej - kaffe og øl

🇫🇷 **17. august 2026, Frankrig, Sézanne**

Stoppede for en kaffe med mælk og en IPA øl.
Mangler ca 1 time og 15 min. kørsel.

Tidspunkt
14.42

Overskyet
☁️ 28 °C

Højde
141 m



L'entre Temp er en sportsbar



Så heste-væddeløb, galop med forhindringer

Dag 95



49°14'27" N 4°3'28" E

Ankommet

🇫🇷 **17. august 2026, Frankrig, Reims**

Endnu en lang tur - er kommet et godt stykke mod nord siden Spanien og solformørkelsen. Værelse OK med eget køkken, toilet, bad og TV vinduet kan åbnes.

Annie Hauerslev Et hint: Metz er en fin by, fortæller Karin, hvis du skal den vej videre... 🤗

Knold Har 2 nætter der

Tidspunkt
16.39

Overskyet
☁️ 28 °C

Højde
121 m



Mit værelse er det hvor vinduet er åbent



Fint værelse

Dag 96



49°15'21" N 4°2'3" E

Slentretur Place Royale

🇫🇷 **18. august 2026, Frankrig, Reims**

ChatGPT:
Place Royale i Reims er en historisk plads i centrum af byen. Den blev anlagt i 1700-tallet som en del af en større byfornyelse. Pladsen er kendt for sin klassicistiske arkitektur med elegante facader, arkader og balustrader. I midten står en statue af Ludvig XV, som giver pladsen dens navn. Den oprindelige statue blev ødelagt under Den Franske Revolution og erstattet i 1819. Place Royale blev fredet som historisk monument i 1952 og er stadig et vigtigt symbol på Reims' historie.

Tidspunkt	Overskyet	Højde
10.25	☁️ 22 °C	91 m



Amalienborg er da flottere



Ludvig XV

Dag 96



49°15'28" N 4°1'56" E

Slentretur Rådhuset

🇫🇷 **18. august 2026, Frankrig, Reims**

Flottere end Københavns.

Tidspunkt
10.32

Overskyet
☁️ 22 °C

Højde
97 m

Reims' rådhus



Flot facade og tårn

Dag 96



49°15'28" N 4°1'53" E

Slentretur pudsighed

🇫🇷 **18. august 2026, Frankrig, Reims**

Så tilfældigvis dette.
ChatGPT:
Værket hedder « Renaissance » og er skabt af den franske street-art-kunstner Levalet. De seks figurer forestiller arbejdere/håndværkere med værktøj. De symboliserer de mange håndværkere, der var med til at genopbygge Reims efter Første Verdenskrig, hvor byen blev meget hårdt ødelagt.
Det er en fin kontrast: den gamle facade er fra 1800-tallet, mens arbejderne er moderne kunst, der fortæller historien om Reims' genfødsel. Værket blev lavet i forbindelse med markeringen af 100-året for Art Deco bevægelsen i Reims.

Tidspunkt
10.33

Overskyet
☁️ 22 °C

Højde
99 m



Renaissance

Dag 96



49°15'12" N 4°1'57" E

Reims katedral 1

🇫🇷 **18. august 2026, Frankrig, Reims**

Som altid imponerende.

Tidspunkt
10.51

Overskyet
☁️ 22 °C

Højde
80 m



De er ved at renovere.



Nogle klarer vejrliget bedre end andre



Utroligt detaljeret

Dag 96



49°15'13" N 4°1'60" E

Reims katedral 2

🇫🇷 **18. august 2026, Frankrig, Reims**

Indenfor er den lige så meget imponerende.

Tidspunkt
10.55

Overskyet
☁️ 23 °C

Højde
87 m



Hovedindgangen indefra



Skibet



Koret



Alter

Katedralen, Roshops kirke, står i hjertet af byen og deler dens skæbne. gallo-romersk tid var Rheims, dengang kaldet Durocortorum, en stor metropol; der blev et bispesæde i midten af det 3. århundrede.

Den første katedral, der blev bygget på stedet for den nuværende bygning, tilskrives Sankt Nicaise, som dødeligt såret af vandalerne og døde ved portalen til sin kirke i 407. Muligvis placeret foran kirkens vestfacade var dåbskapellet, hvor Sankt Remi døbte Clovis juleaften 496 (eller måske 498/99) og dermed etablerede en kristen tradition i frankernes kongerige. I mere end tusind år, fra 816 til 1825, skulle 34 regenter komme til Rheims til minde om det sakramente, som Clovis modtog for at opnå nåden til at regere som kristne konger

I det 19. og 10. århundrede blev denne første katedral udvidet ved tilføjelsen af en massiv indgangsstruktur mod vest og opførelsen af et bredt tværskib og krydsning. I det 12. århundrede gav en vestfacade med to tårne og et stort kor med udstrålende kapeller en endnu mere imponerende dimension til kirken, der skulle blive alvorligt beskadiget af branden den 6. maj 1210.

Et år senere lagde ærkebiskop Aubry de Humbert grundstenen til den nuværende bygning, som stort set blev færdiggjort mellem 1211 og 1280 eller deromkring under mindst fire direktører: Jean d'Orbais, Jean le Loup, Gaucher de Reims og Bernard de Soissons. Denne katedral nød godt af den nye teknologi inden for gotisk arkitektur, der strakte sig opad efter lys

I det 14. og 15. århundrede var aktiviteten på stedet fragmenteret af datidens problemer: krige, hungersnød og pest. I 1481 udelukkede en brand i taget endelig alt håb om at færdiggøre tårnene. Vor Frue af Rheims ville altid se ud, som den gør i dag.

Under krigen 1914-1918 blev katedralen alvorligt beskadiget og mistede farvede glasvinduer og statuer. Efter at være brudt i brand og efterfølgende blevet beskudt, blev den genoplivet fra asken af en arkitekt ved navn Henri DENEUX takket være donationer fra både Frankrig og udlandet, især fra John D. ROCKEFELLER. Tyve år senere, i juli 1938, fandt den højtidelige indvielse sted.

Her, i denne katedral, satte general de GAULLE og kansler ADENAUER beseglet forsoningen mellem Frankrig og Tyskland den 8. juli 1962.

I dag er Vor Frue af Rheims under angreb fra både vejr og forurening. Dens overlevelse er endnu engang truet. Statuerne gennemgår et større restaureringsarbejde i et forsøg på at bevare denne perle af middelalderlig arkitektur

Fakta - oversat af Google Lens

Dag 96



49°15'14" N 4°2'3" E

Reims katedral 3

🇫🇷 **18. august 2026, Frankrig, Reims**

Orgelet er blevet renoveret. Bemærk størrelsen på mindste og største pipe - se billed 1

Tidspunkt
11.19

Overskyet
☁️ 23 °C

Højde
95 m

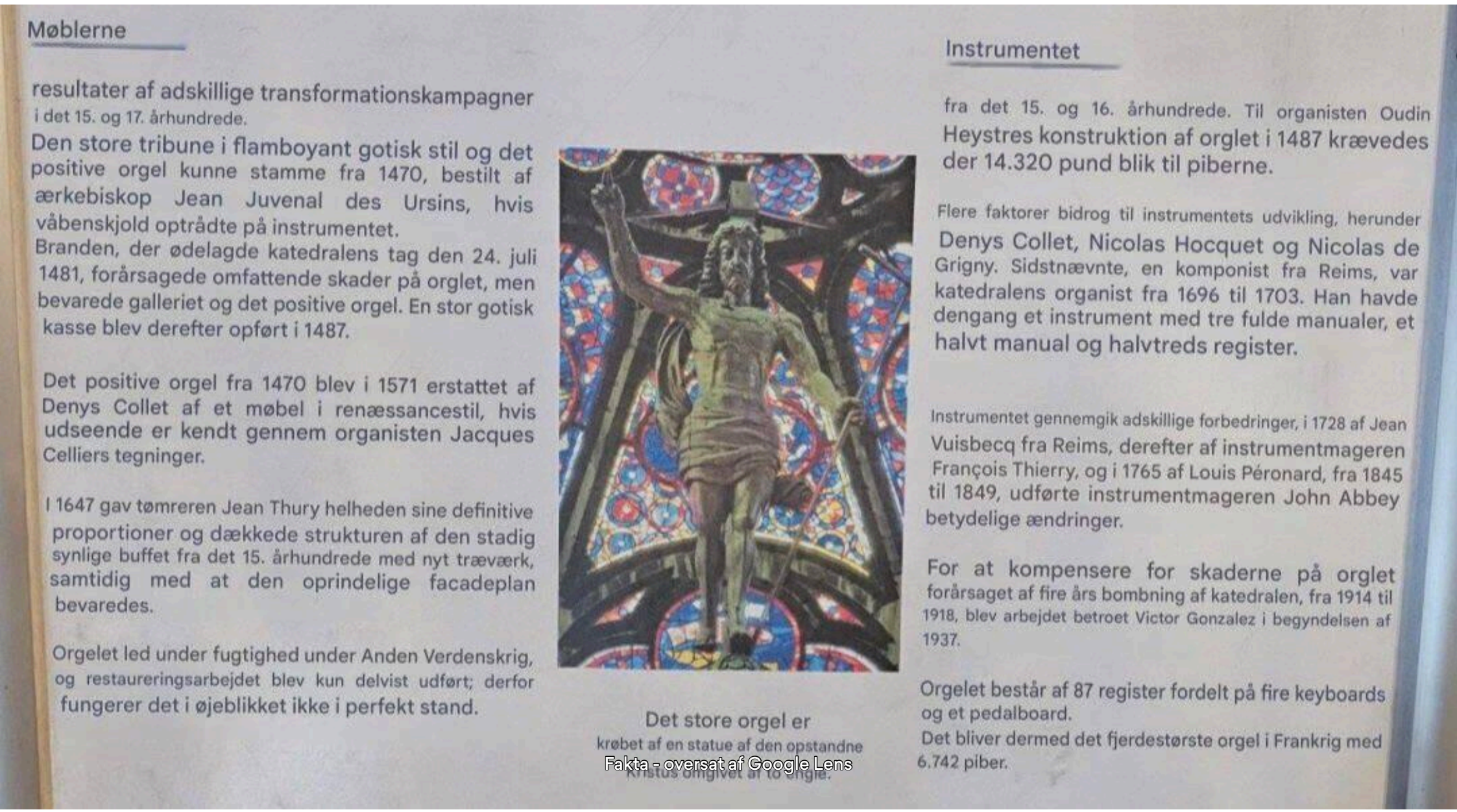


Mindste tv største th


Der er 6.742 stk


Orgelet



49°15'14" N 4°1'60" E

Reims katedral 4

🇫🇷 **18. august 2026, Frankrig, Reims**

Stolene er låst rækkevis. Det hjælper nok også på støj fra dem under ceremonierne.

Tidspunkt
11.43

Overskyet
☁️ 24 °C

Højde
87 m



Prædikestolen



Så alle sidder pænt på række



Og lytter

Dag 96



49°15'13" N 4°1'58" E

Reims katedral 5

🇫🇷 **18. august 2026, Frankrig, Reims**

Gik en tur rundt om katedralen.



Peter Hauerslev Var du indenfor og se mosaik i vinduer?

Knold Ja men de var slet ikke flotte så derfor ingen mosaik billeder

Tidspunkt
11.57

Overskyet
☁️ 24 °C

Højde
83 m



Bagsiden med eksempel på før og efter renovering



Utroligt detaljeret



Utroligt detaljeret



Forsiden

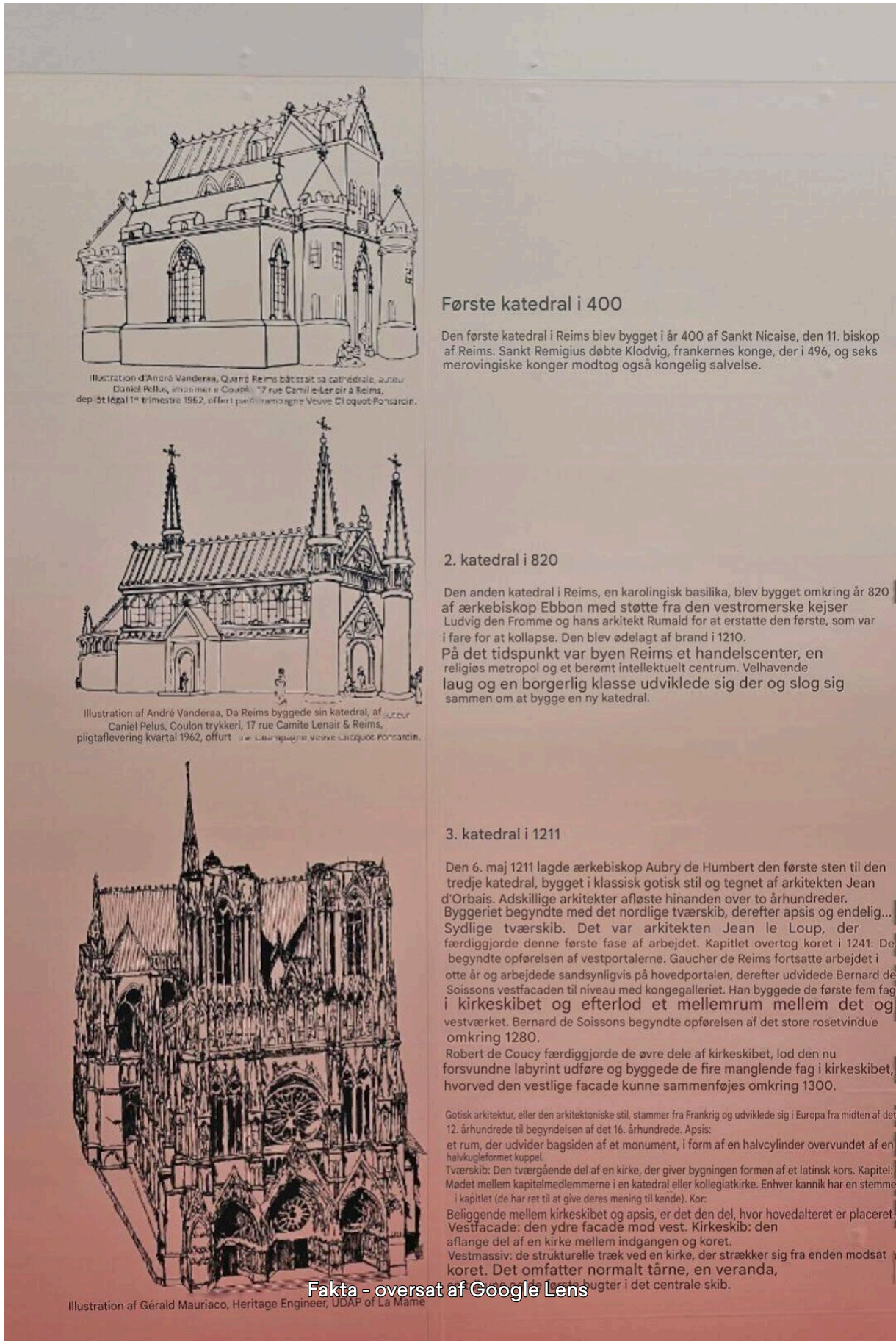

Første katedral i 400

Den første katedral i Reims blev bygget i år 400 af Sankt Nicaise, den 11. biskop af Reims. Sankt Remigius døbte Klodvig, frankernes konge, der i 496, og seks merovingiske konger modtog også kongelig salvelse.

2. katedral i 820

Den anden katedral i Reims, en karolingisk basilika, blev bygget omkring år 820 af ærkebiskop Ebbon med støtte fra den vestromerske kejser Ludvig den Fromme og hans arkitekt Rumald for at erstatte den første, som var i fare for at kollapse. Den blev ødelagt af brand i 1210.

På det tidspunkt var byen Reims et handelscenter, en religiøs metropol og et berømt intellektuelt centrum. Velhavende laug og en borgerlig klasse udviklede sig der og slog sig sammen om at bygge en ny katedral.

3. katedral i 1211

Den 6. maj 1211 lagde ærkebiskop Aubry de Humbert den første sten til den tredje katedral, bygget i klassisk gotisk stil og tegnet af arkitekten Jean d'Orbais. Adskillige arkitekter afløste hinanden over to århundreder. Byggeriet begyndte med det nordlige tværskib, derefter apsis og endelig... Sydlige tværskib. Det var arkitekten Jean le Loup, der færdiggjorde denne første fase af arbejdet. Kapitlet overtog koret i 1241. De begyndte opførelsen af vestportalerne. Gaucher de Reims fortsatte arbejdet i otte år og arbejdede sandsynligvis på hovedportalen, derefter udvidede Bernard de Soissons vestfacaden til niveau med kongegalleriet. Han byggede de første fem fag i kirkeskibet og efterlod et mellemrum mellem det og vestværket. Bernard de Soissons begyndte opførelsen af det store rosetvindue omkring 1280.

Robert de Coucy færdiggjorde de øvre dele af kirkeskibet, lod den nu forsvundne labyrint udføre og byggede de fire manglende fag i kirkeskibet, hvorved den vestlige facade kunne sammenføjes omkring 1300.

Gotisk arkitektur, eller den arkitektoniske stil, stammer fra Frankrig og udviklede sig i Europa fra midten af det 12. århundrede til begyndelsen af det 16. århundrede. Apsis: et rum, der udvider bagsiden af et monument, i form af en halvcylinder overvundet af en halvkugleformet kuppel.

Tværskib: Den tværgående del af en kirke, der giver bygningen formen af et latinsk kors. Kapitel: Mødet mellem kapitelmedlemmerne i en katedral eller kollegiatkirke. Enhver kannik har en stemme i kapitlet (de har ret til at give deres mening til kende). Kor: Beliggende mellem kirkeskibet og apsis, er det den del, hvor hovedalteret er placeret. Vestfacade: den ydre facade mod vest. Kirkeskib: den aflange del af en kirke mellem indgangen og koret.

Vestmassiv: de strukturelle træk ved en kirke, der strækker sig fra enden modsat koret. Det omfatter normalt tårne, en veranda,

Fakta - oversat af Google Lens

Dag 96



49°15'7" N 4°1'56" E

Reims frokost

🇫🇷 **18. august 2026, Frankrig, Reims**

Kom forbi en japansk Ramen restaurant og da det var længe siden.....

Annie Hauerslev Mums 😊

Tidspunkt	Overskyet	Højde
12.23	☁️ 24 °C	81 m



Spicy Ramen (en 5'er) og en øl

Dag 97



49°12'28" N 5°25'25" E

Douaumont Ossuary

🇫🇷 **19. august 2026, Frankrig, Fleury-devant-Douaumont**

ChatGPT:
Douaumont Ossuary i Frankrig er et mindesmærke for de soldater, der døde under Slaget ved Verdun i 1. Verdenskrig i 1916. Bygningen blev indviet i 1932. Her opbevares knogleresterne af omkring 130.000 ukendte franske og tyske soldater.
Ossuariet ligger ved Verdun og er omgivet af en stor militærkirkegård med tusindvis af grave. Den lange bygning har et 137 meter langt klosterområde og et 46 meter højt tårn, hvorfra man kan se ud over den tidligere slagmark. Stedet symboliserer både krigens enorme menneskelige tab og ønsket om fred og forsoning mellem Frankrig og Tyskland.

Tidspunkt	Delvist skyet	Højde
10.19	🌥️ 22 °C	361 m

Douaumont Ossuary

Dem man kunne identificere har sit eget kors



Tusindvis og atter tusindvis

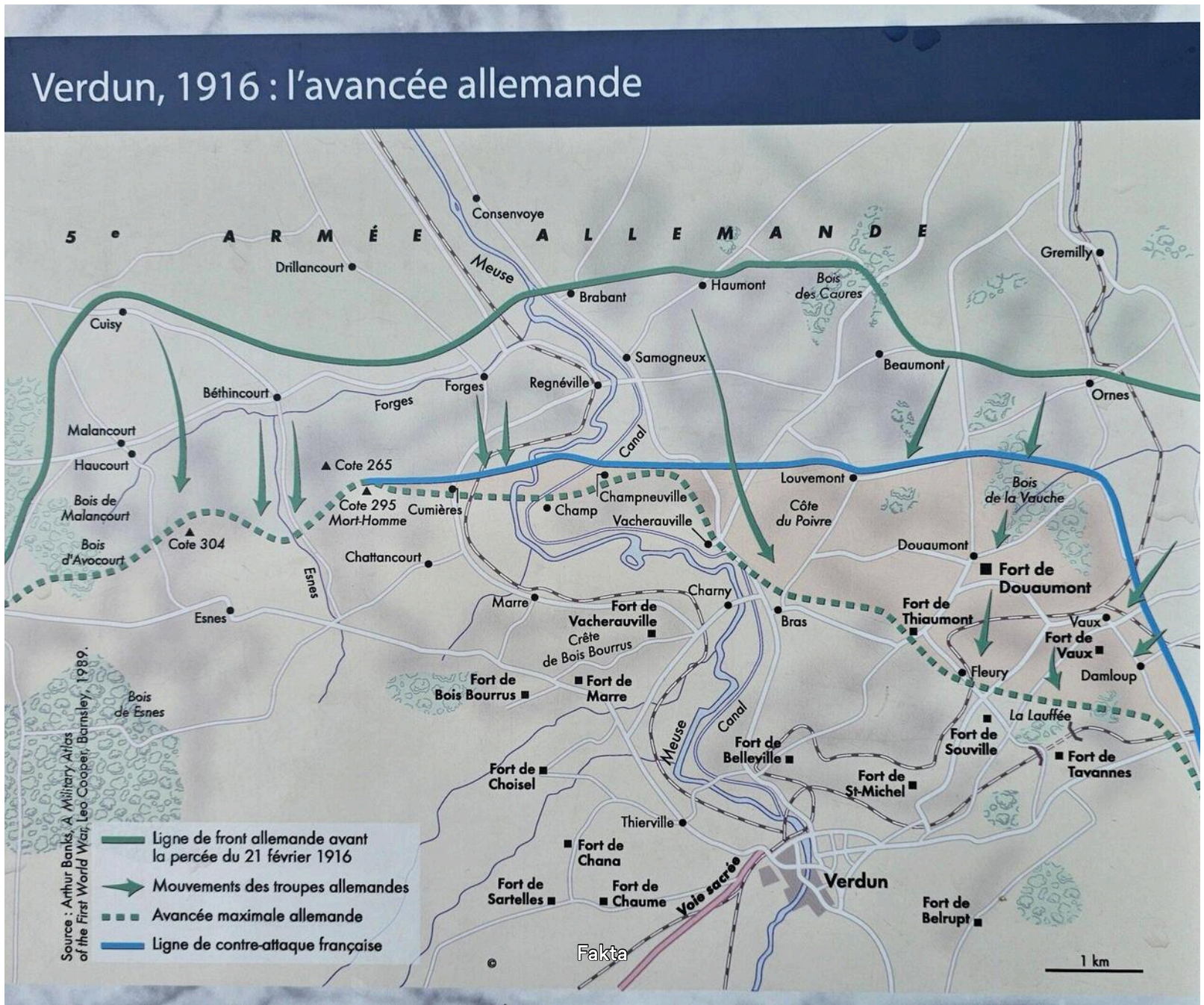

Dag 97



49°11'42" N 5°26'2" E

Memorial de Verdun MV

🇫🇷 **19. august 2026, Frankrig, Fleury-devant-Douaumont**

Et af de værste områder ifm 1. verdenskrigs skyttegravskrige.

Tidspunkt
10.37

Delvist skyet
⛅ 22 °C

Højde
346 m



Museet

SEPTEMBER 1914:
EN KRIG OM BEVÆGELSER OMKRING VERDUN

I 1914 var Verdun en vigtig militær fæstning, der lå over for byen Metz, som havde været tysk siden den fransk-preussiske krig i 1870. Verdun havde en dobbelt ring af 28 forter og var beskyttet af 60.000 mand og 670 kanoner. I slutningen af august nåede tyske tropper inden for 20 kilometer fra byen, hvilket vakte frygt for grusomheder blandt lokalbefolkningen.

Mens Slaget ved Marne stoppede det tyske fremstød mod Paris, blev Verdun omdrejningspunktet for Frankrigs militære ressourcer. Verdun-fremspringet udgjorde et problem for den tyske kommunikation mellem Metz og Champagne-regionen. I slutningen af september blev byen angrebet fra syd og vest. Den tyske hær havde Verdun i sit greb og isolerede byen ved at afbryde mange af dens kommunikationslinjer

Fakta - oversat af Google Lens

1915: SAP-KRIGSFOLK SYD OG VEST FOR VERDUN

I efteråret 1914 gravede de franske og tyske hære sig ned, ude af stand til at bryde gennem fjendens linjer. Fra Nordsøen til Vogeserne holdt soldaterne fast i deres skyttegrave. I 1915 ledte deres respektive stabe efter en vej ud af dødvandet. I Argonne-skoven vest for Verdun og i Meuse-bakkerne mod syd fulgte angreb og modangreb hinanden, uden at nogen af siderne var i stand til at trænge igennem fjendens linjer i længere tid. Der var mere og mere nærkamp. Minekrigføring begyndte. Hver lejr lagde sprængladninger under fjendens stilling, som nogle gange var meget tæt på deres egen. Bakkerne ved Vauquois og Les Eparges var hullede og nærevne. Tusindvis af mænd blev dræbt

Fakta - oversat af Google Lens

1916: TYSK ANGREB PÅ VERDUN

Det tyske artilleri affyrede en syndflod af granater den 21. februar 1916, hvilket markerede begyndelsen på slaget om Verdun. Det varede i tre hundrede dage, og det er dette slag, der er beskrevet og illustreret i detaljer ved Verdun-mindesmærket. I ti måneder kæmpede de tyske og franske tropper langs en frontlinje, der aldrig oversteg 35 kilometer i længden. I starten koncentrerede de sig om højre bred af Maas, men spredte sig derefter til venstre bred. Hver hær forsøgte at erobre eller forsvare sine positioner og de forter, der betingede adgangen til Verdun. Artilleriet knuste infanteriet med hidtil uset kraft. Estimaterne er svimlende - omkring 60 millioner granater faldt på Verdun-regionen i 1916

Fakta - oversat af Google Lens

1917-1918: FRANSKERNES GENEROBRING OG AMERIKANSK INVOLVERING I KRIGEN

Kampene fortsatte i 1917 uden nogen større tysk offensiv. Samtidige franske angreb langs begge bredder af Meuse viste sig at være afgørende i august. Fronten vendte gradvist tilbage til sin position fra januar 1916.

Ved udgangen af 1917 ændrede ankomsten af amerikanske tropper i Frankrig magtbalancen. Maréchal Foch sendte dem for at erobre Saint-Mihiel-salienten syd for Verdun. Den 12. september 1918 angreb i alt 216.000 amerikanere og 48.000 franskmænd med kampvogne og fly. Salienten faldt på bare fire dage. Ved udgangen af september generobrede en fransk-amerikansk operation i Argonne bakkerne over Montfaucon. En måned senere brød den tyske modstand sammen. Våbenstilstanden blev underskrevet den 11. november og afsluttede 52 måneders kampe i Meuse.

Fakta - oversat af Google Lens

Dag 97



49°11'42" N 5°26'0" E

MV transport

🇫🇷 **19. august 2026, Frankrig, Fleury-devant-Douaumont**

Et meget "rodet" museum, ingen struktur.
Alle vader rundt for at få det hele med.
Masser at læse - fransk, tysk og engelsk👍😃
Også mange hovedtelefoner med info. på de 3 sprog👍😃
Ikke ret meget video.

Tidspunkt
10.49

Delvist skyet
⛅ 23 °C

Højde
346 m

Feltkøkken



Kanonvogn med heste foran



Lastbil



Fransk soldats udstyr på vej til fronten

Dag 97



49°11'41" N 5°26'0" E

MV kommunikation

🇫🇷 **19. august 2026, Frankrig, Fleury-devant-Douaumont**

Tidspunkt
11.16

Overskyet
☁️ 23 °C

Højde
348 m

Telegraf/Telefon udstyr og brevdue



Signal horn



Lys signaler

Dag 97



49°11'42" N 5°26'0" E

MV håndvåben

🇫🇷 **19. august 2026, Frankrig, Fleury-devant-Douaumont**

Tidspunkt
11.16

Overskyet
☁️ 23 °C

Højde
346 m

Håndgranater inkl. 1 hjemmelavet



Bemærk: Riffelskæftet med periskopanordning, hvorpå en Mauser-riffel, nr 3 eller 4, kan vedhæftes

Dag 97



49°11'42" N 5°26'1" E

MV stort indtryk

🇫🇷 **19. august 2026, Frankrig, Fleury-devant-Douaumont**

Udover de mange kors fra tidligere, så gjorde denne tekst indtryk:

MELLEM HÅB OG RÆDSEL

Mudderet holdt dem nede. Gassen forgiftede dem. Granaterne smadrede dem i stumper og stykker, så deres lig aldrig blev fundet. Dette var soldaternes lod. Hvordan "holdt mændene ud" ved Verdun? Hvorfor blev de ikke overvældet af frygten for død, glemsel og lidelse? Der er ingen tvivl om, at hver mand havde sit eget personlige svar på spørgsmålet, et svar, der var flygtigt og mystisk. Et par skrøbelige genstande, de bar tæt på deres hjerter, viser, hvad de satte deres håb til.

På slagmarken gav dødens nærhed minderne om deres kære en helt særlig betydning, og det åndelige liv fik en ny dimension. Soldaterne forsøgte at finde mening i det absurde ved et slag, hvor tusindvis af mænd døde, mens de erobrede eller mistede et par meter land. Ønsket om at se deres familier igen gav mange soldater den styrke, de havde brug for. Og uanset om de var tyske eller franske, katolikker eller protestanter, talte de til Gud. Mange af dem udtrykte hengivenhed til Det Hellige Hjerte. Soldater fra kolonierne bad til Allah. I andre tilfælde førte rædslerne ved Verdun til en afvisning af religion, og mange soldater håbede bare på "held og lykke", det held, som alle tror, de har, når alt går godt.

Alle kombattanters sidste håb var dog fred eller, for at være mere præcis, "afslutning", kampenes ophør. Skøre rygter cirkulerede regelmæssigt gennem rækkerne, der antydede afslutningen på fjendtlighederne i den allernærmeste fremtid. Alle var enige om at "holde fast" bare lidt mere, så længe håbet om "afslutningen" kunne holdes i live.

Tidspunkt	Overskyet	Højde
11.21	☁️ 23 °C	346 m

BETWEEN HOPE AND TERROR

The mud bogged them down. The gas poisoned them. The shells smashed them to smithereens so that their bodies were never found. These were the bane of the soldiers' lives. How did men "hold out" at Verdun? Why were they not overwhelmed by the fear of death, oblivion and suffering? No doubt each man has his own personal answer to the question, a response that was elusory and mysterious. **A few fragile items carried close to their hearts show what they placed their hope in.**

On the battlefield, the proximity of death gave memories of loved ones a very special meaning and spiritual life gained a new dimension. The soldiers tried to find meaning in the absurdity of a battle in which thousands of men died capturing or losing a few metres of land. The desire to see their families again brought many soldiers the strength they needed. And whether they were German or French, Catholic or Protestant, they spoke to God. Many of them expressed devotion to the Sacred Heart. Soldiers from the colonies prayed to Allah. In others, the horror of Verdun led to a rejection of religion and many soldiers just hoped for "good luck", the luck that everybody thinks they have when everything is going well.

The final hope of all combatants, though, was peace or, to be more precise, "the end", the cessation of fighting. Crazy rumours regularly circulated through the ranks suggesting the end of hostilities in the very near future. Everybody agreed to "hold on" just a bit more, as long as the hope of "the end" could be kept alive.

Original teksten jeg har oversat



Og nogle af de overlevende fik medalje

Dag 97



49°11'42" N 5°25'60" E

MV sygepleje

🇫🇷 **19. august 2026, Frankrig, Fleury-devant-Douaumont**

Vi må heller ikke glemme sygeplejerskene, lægerne, kirurgerne og andet plejepersonale.

Tidspunkt
11.32

Overskyet
☁️ 24 °C

Højde
346 m

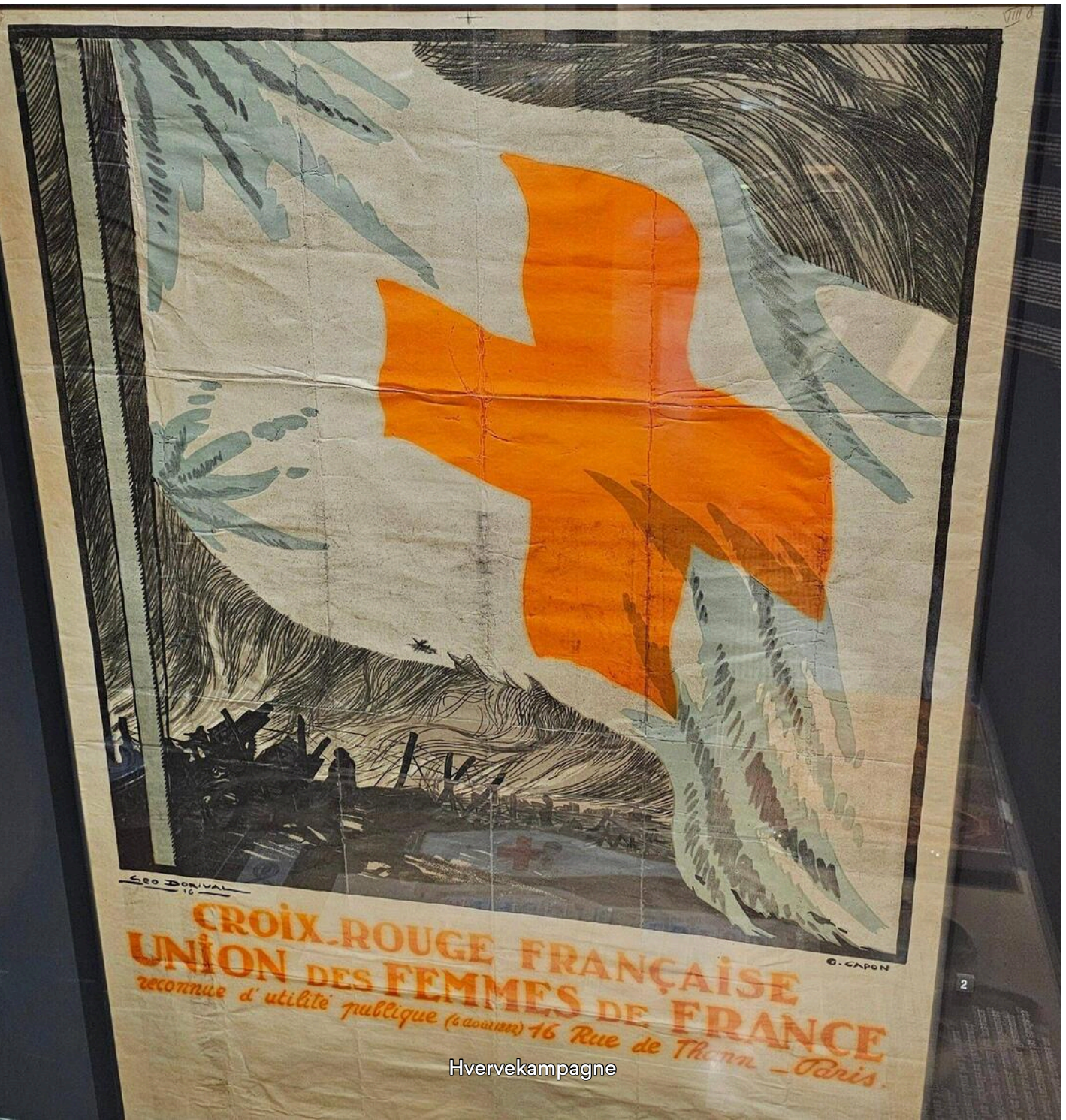

Hvervekampagne



Dette er ikke et tortur instrument

Dag 97



49°11'44" N 5°25'59" E

MV mange deltog

🇫🇷 **19. august 2026, Frankrig, Fleury-devant-Douaumont**

Mange mænd fra mange lande deltog i slaget ved Verdun. F.eks. fra: Algeriet, Mali, Peru, Japan, Schweiz, Sibirien, Belgien, Polen og fra Danmark - mange fordi de boede syd for den daværende grænse.
Fra skilt:
Erik Petersen Skøtt (1895-1916). Han blev født i Haderslev (Slesvig, nu Sønderjylland) og blev mobiliseret til den tyske hær i maj 1915. Han blev let infanterist og tjente på Balkan og derefter i Verdun, hvor han døde den 21. juni 1916, dræbt af granatsplinter. Han blev derefter meldt savnet. Hans jordiske rester blev fundet den 31. maj 2022 i Fleury devant Douaumont, ikke langt fra Verdun mindesmærket. Hans identitetsmærke gjorde det muligt at identificere ham. Han blev begravet i 2024 på den danske militærkirkegård i Braine (Aisne).

Tidspunkt	Overskyet	Højde
11.53	☁️ 24 °C	342 m



Erik' ring og ur

Dag 97



49°9'40" N 5°23'9" E

Verdun

🇫🇷 **19. august 2026, Frankrig, Verdun**

Spiste frokost i byen:
Durum rulle og 1 Magnum is.

Tidspunkt
12.22

Overskyet
☁️ 25 °C

Højde
212 m



Mindesmærket for krigen



Flot hotel bag floden Meuse

Dag 97



49°6'46" N 6°1'43" E

På vej

🇫🇷 **19. august 2026, Frankrig, Gravelotte**

Øl pause 🥃

Tidspunkt
14.24

Overskyet
☁️ 28 °C

Højde
298 m

IPA

Dag 97



49°7'46" N 6°9'41" E

Ankommet

🇫🇷 **19. august 2026, Frankrig, Metz**

2 nætter her.
Jeg synes, jeg genkender noget her.

Tidspunkt
15.28

Delvist skyet
⛅ 29 °C

Højde
160 m



Hotellet



TV, bad og toilet på gangen. Inkl. morgenmad

Dag 98



49°7'27" N 6°9'54" E

Slentretur frisør

🇫🇷 **20. august 2026, Frankrig, Metz**

Besluttede at hvis jeg mødte en frisør som havde tid, ville jeg klippes.



Annie Hauerslev Not laughing! - Du skal blot stryge dit pandehår lidt til siden og opad..., “smouth”, som lille Bertram kalder det 🥰

Tidspunkt
10.15

Overskyet
☁️ 19 °C

Højde
166 m

Før


HUGO
Før - Ermal og jeg


Efter


HUGO
Der må grines

Dag 98



49°6'55" N 6°10'36" E

Slentretur Metz 1

🇫🇷 **20. august 2026, Frankrig, Metz**

Vand

Tidspunkt
11.24

Overskyet
☁️ 20 °C

Højde
176 m



Mosel-floden lav vandstand

Kirken Temple Neuf



Den dansende fontæne - sikkert flot når den springer kl 22



Springvand - og nu er jeg tørstig



Lokal øl fra Metz

Dag 98



49°6'52" N 6°10'32" E

Slentretur Metz 2

🇫🇷 **20. august 2026, Frankrig, Metz**

Selfie 😂🤣😅🤪

Tidspunkt
11.34

Overskyet
☁️ 22 °C

Højde
173 m



🥰😍

Dag 98



49°7'8" N 6°10'37" E

Slentretur Metz 3

🇫🇷 **20. august 2026, Frankrig, Metz**

Gå-gader.



Villy Jørgensen Flot “drone net”

Tidspunkt
12.18

Overskyet
☁️ 23 °C

Højde
183 m







Wauw



Kø ved bageren



Latte stop



Pride gade?

Dag 98



49°7'16" N 6°10'47" E

Slentretur Metz 4

🇫🇷 **20. august 2026, Frankrig, Metz**

Street art.

Tidspunkt
12.51

Overskyet
☁️ 23 °C

Højde
184 m



Dag 98



49°7'12" N 6°10'35" E

Slentretur Metz 5

🇫🇷 **20. august 2026, Frankrig, Metz**

Katedralen

Tidspunkt
12.58

Overskyet
☁️ 23 °C

Højde
191 m



Som altid imponerende



Skibet



Gammel mosaik



Nyere mosaik

Dag 98



49°7'11" N 6°10'30" E

Slentretur Metz 6

🇫🇷 **20. august 2026, Frankrig, Metz**

Katedralen - detaljer.

Tidspunkt
13.04

Overskyet
☁️ 23 °C

Højde
190 m



Fra hovedindgangen

Over hovedindgangen



Pax Vos Bis Cum



Fra hovedindgangen

Dag 98



49°7'12" N 6°10'11" E

Slentretur Metz 7

🇫🇷 **20. august 2026, Frankrig, Metz**

Frokost

Tidspunkt
13.25

Overskyet
☁️ 24 °C

Højde
161 m



Nok ikke her



Det blev kebab sandwich og en zero

689

Dag 99



50°43'40" N 8°59'36" E

På vej - frokost

🇩🇪 **21. august 2026, Tyskland, Homberg (Ohm)**

Har glædet mig meget til en tysk schnitzel ret. Denne var super.
Mangler efter 5 timer stadigvæk 200 km.

Tidspunkt	Overskyet	Højde
12.16	☁️ 20 °C	199 m

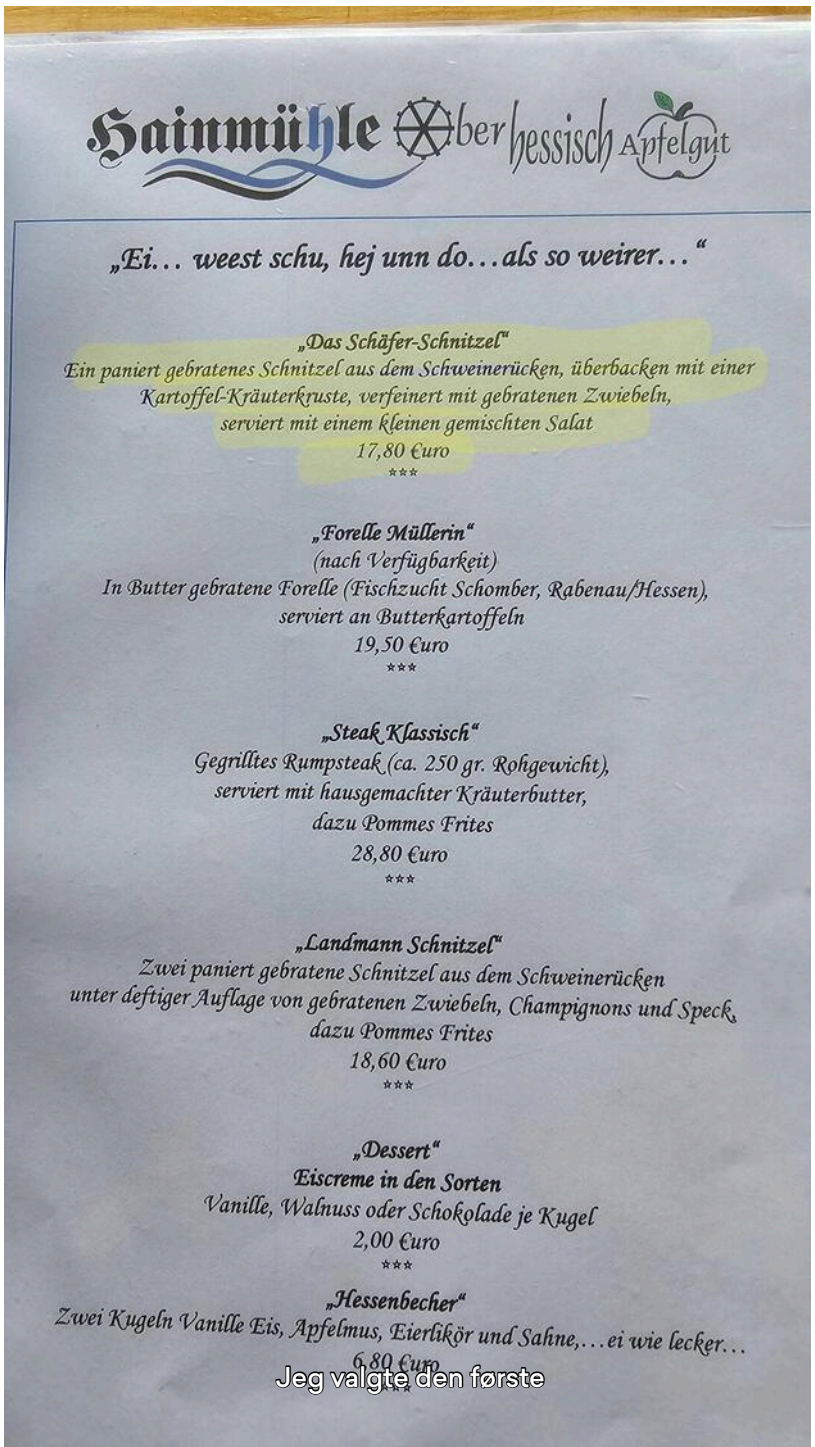

Jeg valgte den første



Pilsner



Fårehyrde schnitzel

Dag 99



51°31'57" N 9°55'41" E

Latte stop

🇩🇪 **21. august 2026, Tyskland, Göttingen**

Fandt en lille special shop og købte en latte og en kardemomme kage. Bønnerne males først og bagefter brygges der. Fik også et glas vand.
Jeg giver 5,5 ⭐
PS ca 60 km endnu

Tidspunkt
15.06

Overskyet
☁️ 21 °C

Højde
148 m



Det var denne jeg købte



Flot

Dag 99



51°49'54" N 10°17'4" E

Ankommet

🇩🇪 **21. august 2026, Tyskland, Clausthal-Zellerfeld**

9 1/2 time inkl. 7 pauser.
Er her 2 nætter. Det er inkl. morgenmad. Hyggeligt sted, fine rum, the køkken, mulighed for at købe øl og sodavand.
Drikker lige nu the. Går ca 200 m til byen senere for at spise aftensmad.

Tidspunkt	Overskyet	Højde
16.39	☁️ 19 °C	388 m



Pension Brückner



Fint værelse med 2 vinduer

Dag 100



51°49'25" N 10°16'55" E

19-Lachter-Stollen 19LS

🇩🇪 **22. august 2026, Tyskland, Clausthal-Zellerfeld**

ChatGPT:
19-Lachter-Stollen er en historisk minetunnel i Harzen i Tyskland, nær Wildemann. Den er en del af det gamle mineområde i Øvre Harzen, hvor der gennem flere hundrede år blev udvundet sølv, bly og andet malm. Området var kendt for et omfattende system af miner, skakter, tunneler, vandløb og tekniske anlæg, som gjorde den dybe minedrift mulig.
En vigtig opgave for 19-Lachter-Stollen var at lede vand væk fra minerne. Vand var et stort problem, fordi det samlede sig i de dybe minegange. Ved hjælp af tunneler kunne vandet ledes ud gennem naturligt fald. Vandkraft spillede også en central rolle i minedriften. Vandmøller og vandhjul blev brugt til at drive pumper og andet mineudstyr. På den måde kunne man udnytte vandets energi til at løfte vand og malm fra dybe skakter.
I nærheden ligger flere historiske miner og skakter, som tilsammen viser, hvor omfattende minedriften var i Harzen. 19-Lachter-Stollen giver derfor et spændende indblik i både minearbejdernes hverdag og den tekniske udvikling, der gjorde minedriften mulig. I dag kan tunnelen besøges med guide, hvor man kan se de underjordiske gange og høre om områdets historie.

PS: Lachter-enheden blev i lang tid brugt til at måle længden af indgange eller dybden af skakte. I modsætning til for eksempel nutidens meter, som er den samme længde over hele verden, var Lachter ikke standardiseret. En hannoveransk Lachter var forskellig i længde fra den saksiske eller bayerske Lachter. I Harzen var en Lacnter 1,9198 meter lang.

Tidspunkt	Overskyet	Højde
11.08	☁️ 14 °C	398 m



Vor guide fortæller



Alle skulle bære hjelm

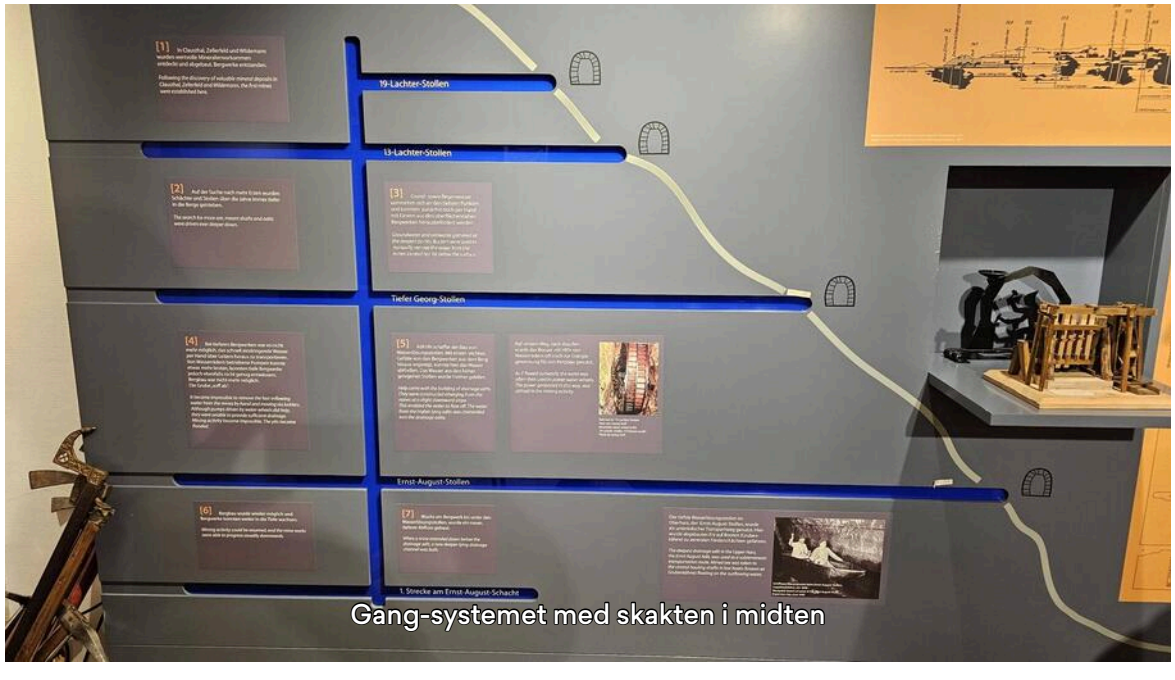

Gang-systemet med skakten i midten

Byggeriet af 19-Lachter Stollen blev påbegyndt i 1551. Denne indkørsel, der blev manuelt drevet ind i bjergsiden af minearbejdere udstyret med køller og hakker (hamre og hakker), og som var i alt 8800 meter lang, tog 139 år at færdiggøre. Ikke kun et fysisk, men også et ingeniørmesterværk nede i jordens indre! Indkørselens primære formål var at dræne minen.

Lachter, som har givet navn til indkørselen, var i lang tid den vigtigste måleenhed inden for minedrift. 19 Lachter beskrev indkørselens placering i minen. Således lå indkørselen kendt som 19-Lachter Stollen præcis 19 Lachter under indkørselen ovenover, 16-Lachter Stollen. 16-Lachter Stollen ligger til gengæld præcis 16 Lachter under hovedindkørselen i Zellerfeld

Fakta - oversat af Google Lens.

Dag 100



51°49'26" N 10°16'55" E

19LS 2

🇩🇪 **22. august 2026, Tyskland, Clausthal-Zellerfeld**

I starten brugte man træer til afstivning. Der gik 200 træer til 150 m. Og de skal udskifts hver 12. år. Så skift til brugte jernbanespor er forståeligt. I disse miner blev der ikke brugt heste men muskelkraft for at få malmen ud, typisk børn gætter jeg på.

Tidspunkt	Overskyet	Højde
11.39	☁️ 14 °C	398 m



Jernbane spor brugt til afstivning



Før brugte man træ



Vogn til at køre malmen ud

Dag 100



51°49'26" N 10°16'55" E

19LS 3

🇩🇪 **22. august 2026, Tyskland, Clausthal-Zellerfeld**

Vendbart vandhjul.
Fra skilt:
For at fjerne den udvundne malm fra minen og op til overfladen, sænkede minearbejderne en spand ned i skakten. Denne blev læsset og derefter trukket op igen. For at gøre dette blev der brugt et spil til at rulle rebet, der var fastgjort til spanden, op og ned. Så den skulle kunne bevæge sig i begge retninger. Det betød, at et normalt vandhjul – som kun drejer i én retning – ikke kunne bruges til at transportere malm. Derfor blev det vendbare vandhjul opfundet. Det havde to ringe af blade monteret ved siden af hinanden, og disse kunne fyldes med vand skiftevis. Afhængigt af hvilken af bladringene der blev ramt af vandet, ville vandhjulet bevæge sig i den ene eller den anden retning. Så et vendbart vandhjul er et vandhjul, der kan ændre sin rotationsretning.
Vandhjul 9m i diameter og 13-16 rpm.

Tidspunkt	Overskyet	Højde
12.11	☁️ 15 °C	398 m



Del af vandmøllen



Det store 9m dia hjul bagerst



De 2 store hjul som kan dreje møllen i hver sin retning

Dag 100



51°49'26" N 10°16'55" E

19LS 4

🇩🇪 **22. august 2026, Tyskland, Clausthal-Zellerfeld**

I gamle dage foregik udvinding af malm ved olielampes lys og med mejsel og hammer. Senere kom luftryk via kompressorer og malmen blev løftet op via en elektrisk hejs. Den blev styret via signaler ringet med klokke. Vandmøllen blev brugt fra 1848, i 1886 kom det vendbare og det blev brugt frem til 1914.

Tidspunkt	Overskyet	Højde
12.30	☁️ 15 °C	398 m



Hammer og mejsel



Olielampe



Kompressor



El hejs



Signaler til styring

Dag 100



51°49'34" N 10°17'1" E

Legenden om Wildemann

🇩🇪 **22. august 2026, Tyskland, Clausthal-Zellerfeld**

Byen her hedder Wildemann.
Fra skilt oversat af Google Lens:
I den gamle mands tid – som perioden for den første bosættelse i Oberharzen var kendt som – kom minearbejdere også til det område, hvor nutidens Wildemann bor. Der opdagede de friske menneskefodspor i mudderet i Innerste-flodlejet. I den tro, at de var de eneste mennesker i miles omkreds, fulgte de sporene. Snart fik de øje på to fremmede, en mand og en kvinde. Begge var skræmmende høje og bar kun et bredt bælte af blade og en moshue på hovedet. Manden, hvis vilde skæg nåede ned til bæltet, bar et ret tykt fyrretræ, der var revet op med rode, i sin højre hånd som våben.
Så snart de vilde mennesker fik øje på minearbejderne, flygtede de ind i skovens krat og ignorerede deres venlige kald. De blev set flere gange i de følgende dage, men selvom minearbejderne endda jagtede dem, var de ude af stand til at fange de adrætte skovboere.
Først efter mange mislykkede forsøg lykkedes det dem endelig at komme tæt nok på til at skyde en pil mod dem, som sårede manden i foden. Men selv da fulgte en voldsom kamp. Vildmanden svingede sit grantræ kraftigt, og kvinden, adræt som en øgle og stærk som en kæmpe, forsvarede sig med sine næver og tænder mod sine forfølgere, indtil hun formåede at flygte. Vildmanden blev dog overmandet og ført væk bundet. Skovfolkets hule blev også opdaget, og ud fra de forsyninger, der var ophobet der, var det tydeligt, at de udelukkende havde levet af bær og råt vildt.
De spurgte Vildmanden, hvem han var, hvor han kom fra, og mange andre ting. Men han gav intet svar, kun stirrende på det område, hvor den opdagede hule lå. De gav ham mad og drikke, men han spiste ingenting. De forsøgte at tvinge ham til at hjælpe med arbejdet, men han ville ikke røre en finger. Om han var stum eller blot lod som om, kunne ikke afgøres.
Derfor besluttede minearbejderne at sende ham til hertugen i Brunswick; lad ham bestemme, hvad der skulle ske med ham. Men fangen døde undervejs. I hans dødsøjeblik blev den første malmåre opdaget i hulen. Minearbejderne troede, at Vildmanden havde gjort tunnellerne golde indtil da. De opkaldte den første mine efter ham, "Vildmanden". På det sted, hvor de fangede ham, plantede de et lindetræ til minde om ham. Det står stadig i dag foran Hotel Rathaus. Legenden siger, at Vildmanden selv, i et raserianfald under sin kamp med sine forfølgere, skubbede træet ned i jorden. Det står i hvert fald på plaketten, der hænger på lindetræet foran rådhuset.

Curt Kristiansen Vild, fed historie!

Tidspunkt	Overskyet	Højde
12.49	☁️ 15 °C	395 m



Øverst Reichstaler 1656 nederst Löser-mønt fra 1664 (skatte- eller sparemønt)



Der Wildemann

Dag 101



54°18'57" N 10°8'59" E

Fremme i Kiel

🇩🇪 **23. august 2026, Tyskland, Kiel**

Tog den med ro på autobahn, kørte også af lidt mindre veje pga kø.
Ca 400 km. 2 nætter her.
Bad og toilet fælles på gangen men tror ikke her er mange gæster.

Annie Hauerslev Du når måske Lundeborg i morgen?

Knold Nej - ringer i morgen eftermiddag

Annie Hauerslev Meget fint! - Sov godt 😴💤🌙

Tidspunkt	Delvist skyet	Højde
17.32	🌥️ 18 °C	12 m



Hotel med gratis parkering



Bitte værelse men rent

Dag 102



54°24'45" N 10°13'47" E

U 995 - 1

🇩🇪 **24. august 2026, Tyskland, Laboe**

Fra skilt oversat af Google Lens:
U 995 blev bygget i 1943 som en type VIIc/41 ubåd på Blohm & Voss-skibsværftet i Hamborg. Efter idriftsættelsen opererede U 995 fra Norge mod allierede konvojer, der forsynede Sovjetunionen. Med den tyske kapitulation den 8. maj 1945 blev U 995 overgivet til briterne og til sidst overført til den norske flåde. I 1962 blev ubåden endelig taget ud af drift. I stedet for at blive ophugget, besluttede den norske regering at give den tidligere U 995 tilbage til Forbundsrepublikken Tyskland (Vesttyskland) som et tegn på genvundet venskab efter de bitre erfaringer under den tyske besættelse fra 1940 til 1945. I 1972 blev U 995, restaureret til sit krigstidsudseende. Man kan så mindes rædslerne ved ubådskrigen, der dræbte tusindvis af mennesker på begge sider. Mere end 30.000 af de over 40.000 tyske ubådsfolk blev dræbt i Anden Verdenskrig.

Tidspunkt	Klar dag	Højde
10.17	☀️ 16 °C	7 m

U 995 at the Naval Memorial in Laboe

Dybhavsfartøjer U-9995 tilhører typen VIIC/41 mellem 1939 og 1944 blev 663 både sat i drift. De bar hovedparten af krigen.

Af 40.000 tyske u-bådsskibe vendte 30.000 ikke tilbage. U-bådskrigen kostede også titusindvis af allierede sømænd livet.

Den 15 Dezember 1962 blev den nedlagt for altid. 1965 blev veteranen U-995 / KNM KAURA som et tegn på forsøning retuneret til Tyskland med den betingelse, at den blev anbragt på et værdigt sted som et mindemærke for fred og forståelse.

Der udover er U-995 nu et mindesmærke mod krig på frit hav.

U-995 finanseres primært af private midler og uden væsentlige tilskud underholde.







U-995 blev søsat den 22 juli og flyttet til Norge i 1944. Fra sin base i Narvik foretog U-995 adskillige patruljer i Atlanterhavet og Norskehavet. I sluttningen af krigen i maj 1945 var U995 på værftet i Trontheim til montering af en snorkel.

Den norske flåde overtog senere båden som en krigspræmie og satte den i-brug igen den 6 Dezember 1952 som KNM KAURA U-båden sejlede under norsk flag i ti år.

Efter synet af Kiel Marinearsenal og restaureret til sin åprindelige tilstand blev U-995 Ceremoniellt overdraget tilden tyske flådevorening den 2. Oktober 1971det er installeret på Stranden i Laboe foran Flådeminnemærket siden marts 1972.

U-995 er ikke kun et teknisk museum, men også, som en del af det samlede kompleks af flådemindesmærket i Laboe, et mindesmærke for dem af alle nationer, der blev tilbage på havet.

Seneste nyt fra de maritime scene

Få mere at vide om maritime begivenheder i Tyskland og verden.Vi giver informationer om søfart, den tyske flåde og vores tilknyttede klubber på :
www.deutscher-marinebund.de

Brochure på dansk

U 995



U 995

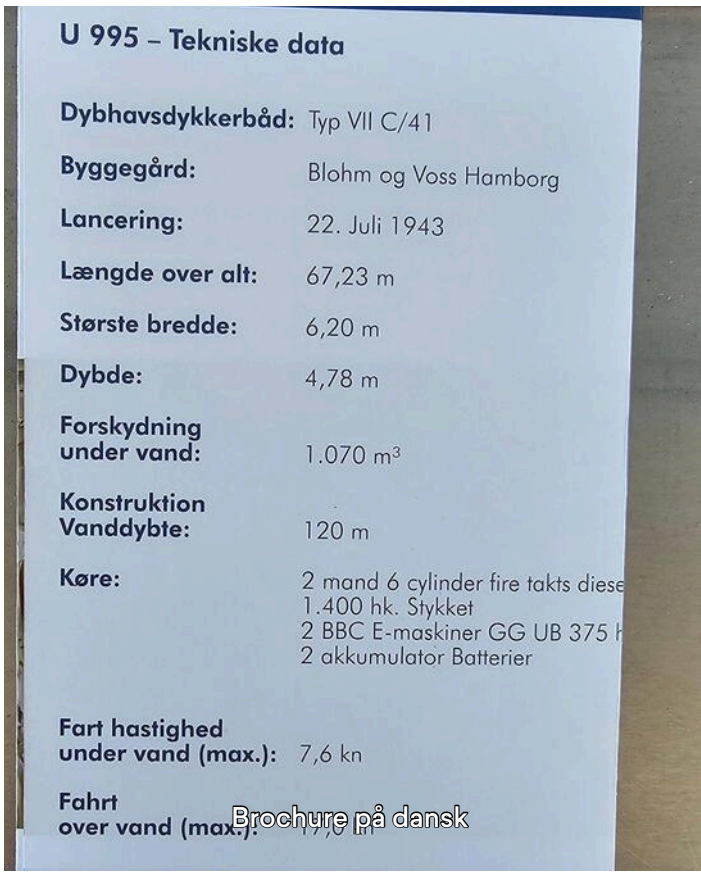

U 995 – Tekniske data

Dybhavsdykkerbåd:	Typ VII C/41
Byggegård:	Blohm og Voss Hamborg
Lancering:	22. Juli 1943
Længde over alt:	67,23 m
Største bredde:	6,20 m
Dybde:	4,78 m
Forskydning under vand:	1.070 m³
Konstruktion Vanddybte:	120 m
Køre:	2 mand 6 cylinder fire takts diese 1.400 hk. Stykket 2 BBC E-maskiner GG UB 375 h 2 akkumulator Batterier
Fart hastighed under vand (max.):	7,6 kn
Fahrt over vand (max.):	17,0 kn

Brochure på dansk

Dag 102



54°24'44" N 10°13'43" E

U 995 - 2

🇩🇪 **24. august 2026, Tyskland, Laboe**

Fra skilt oversat af Google Lens:
Agterste torpedorum:
Det agterste torpedorør udgjorde sammen med fire stævntorpedorør hovedbevæbningen på U 995. En ekstra torpedo kunne opbevares under dækspladerne. Ved siden af det agterste torpedorør er torpedoudkasterens stempel, som skubbede torpedoerne ud af røret ved hjælp af trykluft. Agter for indgangen er luftkompressoren. Trykluft var nødvendig for at starte dieselmotorerne, udstøde torpedoerne samt blæse vandet ud af ballasttankene.

Ubåden har to fremdriftssystemer. Under sejlads på overfladen blev to dieselmotorer brugt, mens ubåden under vand var afhængig af to elmotorer. Elmotorerne, hver med 375 hk, blev drevet af batterier, der var opbevaret under dækspladerne. Under vandsejlads havde U 995 en maksimal hastighed på 8 knob, hvilket svarer til omkring 15 km/t. Ved en hastighed på 2 knob (ca. 4 km/t) havde båden en maksimal rækkevidde på 130 sømil (ca. 240 km), mens rækkevidden ved en hastighed på 4 knob (ca. 7 km/t) blev reduceret til 80 sømil (ca. 150 km). Ved overfladen blev elmotorerne også brugt som generatorer til at genoplade batterierne. Type VII ubåde var undervandsfartøjer, hvis dykketid var stærkt begrænset af lufttilførsel og batterikapacitet.

Tidspunkt
10.26

Klar dag
☀️ 16 °C

Højde
5 m



Bagerste torpedorør



Styring af trykluft og elmotorerne

Dag 102



54°24'44" N 10°13'43" E

U 995 - 3

🇩🇪 **24. august 2026, Tyskland, Laboe**

Fra skilt oversat af Google Lens:
Diesel maskinrum.
Type VIIc ubådene var ikke rigtige ubåde. De var undervandsfartøjer, der kun kunne dykke i en meget begrænset periode og derfor primært opererede på overfladen. Derfor fungerede de to 6-cylindrede dieselmotorer med hver 1400 hk som hovedmotor. De gav ubåden en tophastighed på 18 knob (ca. 34 km/t) på overfladen. Fartøjet kunne transportere i alt 113 tons dieselolie. Med en hastighed på 7 knob (ca. 13 km/t) havde båden en maksimal rækkevidde på 10.000 sømil (ca. 18.520 km). Ved maksimal hastighed blev rækkevidden reduceret til 3.250 sømil (ca. 6.019 km).

Tidspunkt
10.29

Klar dag
☀️ 16 °C

Højde
5 m



De 2 dieselmotorer



2 × 6 cylindre

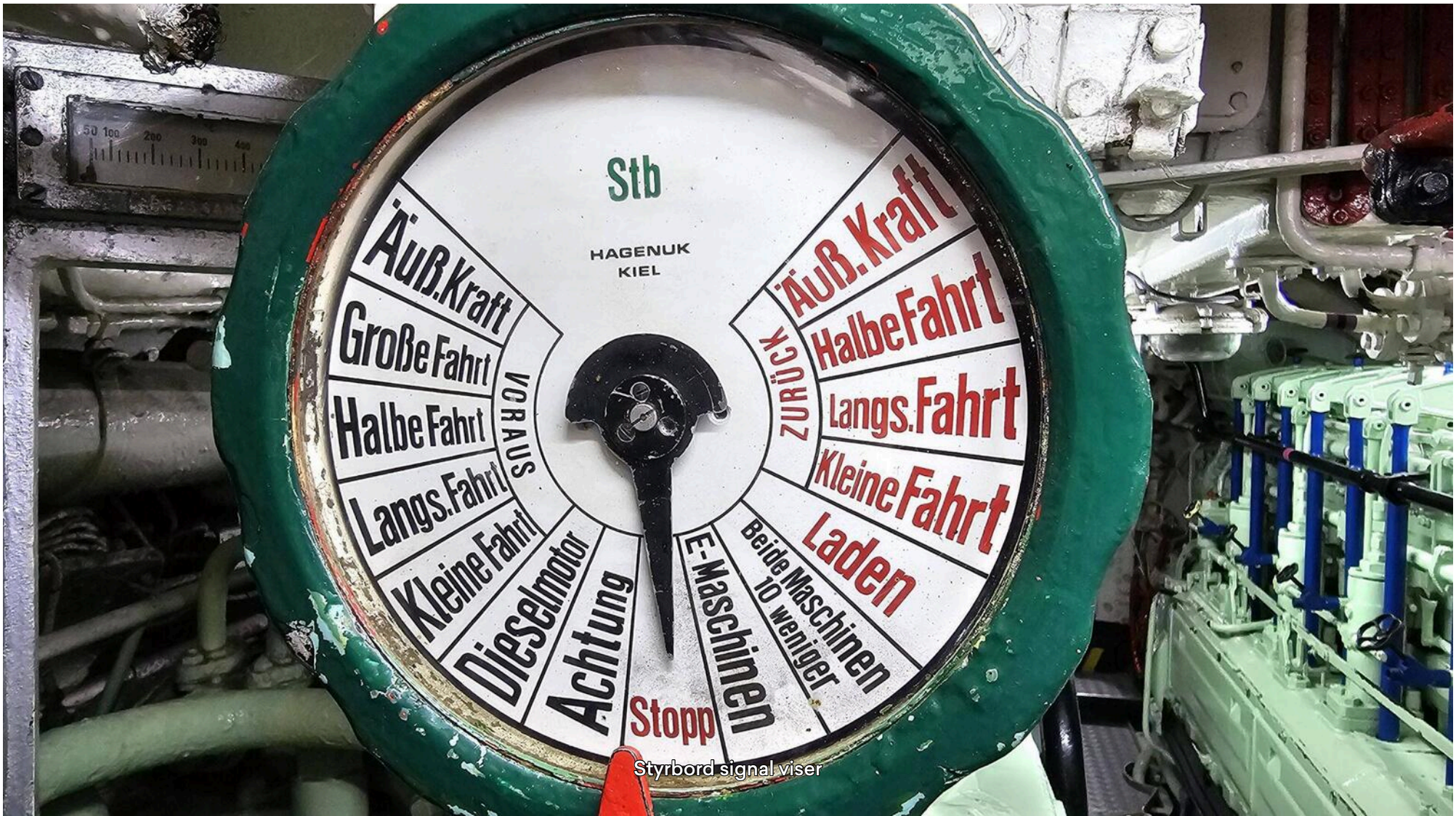

Styrbord signal viser

Dag 102



54°24'44" N 10°13'43" E

U 995 - 4

🇩🇪 **24. august 2026, Tyskland, Laboe**

Fra skilt oversat af Google Lens:
Underofficerernes messe. I dette rum var de yngre underofficerer indkvarteret. To mænd delte på skift en køjeseng, et system kendt i flåden som 'hot bunking'. Mens den ene mand var på vagt, kunne den anden sove, spise eller tilbringe sin fritid her. De små rum bag og over køjerne blev brugt til at opbevare personlige ejendele. De svarer til størrelsen af en lille rejsetaske. Under underofficerens messe er det bagerste batterirum, officielt omtalt som Batterirum 1. Ved siden af den forreste skot er der placeret et køleskab, der blev brugt til opbevaring af letfordærvelige fødevarer.

Tidspunkt
10.32

Klar dag
☀️ 16 °C

Højde
5 m



Her kunne de sove på række



Ikke særlig komfortable

Dag 102



54°24'45" N 10°13'45" E

U 995 - 5

🇩🇪 **24. august 2026, Tyskland, Laboe**

Fra skilt oversat af Google Lens:
Forreste kontrolrum ligner broen på et overfladefartøj. Herfra blev U 995 kommanderet under rejsen og i kamp. I forsektionen er der placeret ror og hydroplanstyring, kortbordet til navigation samt observationsperiskopet, som også tjente til at navigere ubåden, mens den var nedsænket i periskopdybde, og til at tage et 360° "rundeblik" før overfladen. Fra forreste kontrolrum fører en stige op til kommandotårnet og broen, hvorfra U 995 blev kommanderet under overfladerejsen. Angrebsperiskopet er også placeret i kommandotårnet sammen med den elektromekaniske "Torpedo Data Computer", som blev brugt til at bestemme den kurs, torpedoerne skulle tage for at ramme målet.

Tidspunkt
10.33

Klar dag
☀️ 16 °C

Højde
7 m



Mange håndtag



Ikke meget plads



Hvad!! Vi er 15 m under overfladen 😮

Dag 102



54°24'45" N 10°13'45" E

U 995 - 6

🇩🇪 **24. august 2026, Tyskland, Laboe**

Fra skilt oversat af Google Lens:
Kaptajnens kahyt, radiorummet og lytterummet.
Den kommanderende officer (CO) var det eneste besætningsmedlem, der nød en vis privatliv om bord, da hans "kahyt" havde et lukbart gardin. På den modsatte side af CO'ens kahyt er radioen og lytterummet.
Radiorummet blev brugt til kommunikation, for eksempel til at rapportere konvojer eller modtage ordrer. Mellem efteråret 1940 og maj 1943 angreb de tyske ubåde fjendtlige konvojer i henhold til den såkaldte "ulveflok"-taktik i grupper, der blev koordineret via radio.
Lytterummet tjente til orientering under vandet ved hjælp af "hydrofonen", som overvågede støj og dermed fjendtlige skibe.

Tidspunkt
10.40

Klar dag
☀️ 16 °C

Højde
7 m



Lytterummet og radiorummet



Kaptajnen seng

Dag 102



54°24'45" N 10°13'45" E

U 995 - 7

🇩🇪 **24. august 2026, Tyskland, Laboe**

Fra skilt oversat af Google Lens:
Bovtorpedorummet og besætningens rum.
Bovtorpedorummet husede U 995's hovedbevæbning. Ved afgang blev alle fire torpedorør ladt. Torpedoerne skulle regelmæssigt fjernes fra bovtorpedorørene og serviceres. Seks reservetorpedoer blev også opbevaret i dette rum, enten under eller over gulvbrædderne. Derudover blev frisk mad og dåsemad opbevaret i hele rummet ved rejsens begyndelse, hvilket yderligere begrænsede den tilgængelige plads for besætningen. Op til 28 mand blev indkvarteret her på et meget lille rum. Hængekøjer blev brugt til at give ekstra sengeplads.

Torpedo type G7E:
Standardvåbnet på de tyske ubåde var torpedoer af typen G7E. Disse torpedoer blev drevet af en elektrisk motor. De havde en længde på 7,16 m og en diameter på 53,3 cm. Sprænghovedet øverst indeholdt en sprængladning på 280 kg sprængstof. De nåede en maksimal hastighed på 30 knob (ca. 55 km/t) og havde en maksimal rækkevidde på fire sømil (ca. 7,5 km).
Torpedoen, der er ophængt i genladningsudstyret i det forreste torpedorum, er en øvelsestorpedo af G7A-versionen, der drives af dampgas. Disse torpedoer fra 2. verdenskrig blev brugt til praktiske øvelser af den vesttyske flåde indtil slutningen af 1960'erne.

Tidspunkt
10.49

Klar dag
☀️ 16 °C

Højde
7 m







U 995

Dag 102



54°24'28" N 10°13'19" E

Fanta stop

🇩🇪 **24. august 2026, Tyskland, Laboe**

Fin udsigt over Kiel fjord.

Tidspunkt
11.13

Klar dag
☀️ 17 °C

Højde
6 m



Fanta tas tisk

Dag 102



54°24'28" N 10°13'17" E

Street art

🇩🇪 **24. august 2026, Tyskland, Laboe**

Fik øje på denne, ganske flot synes jeg.

Tidspunkt
11.22

Klar dag
☀️ 17 °C

Højde
5 m



Street art ved stranden

Dag 102



54°24'16" N 10°13'5" E

Endeligt 🥰👌

🇩🇪 **24. august 2026, Tyskland, Laboe**

Frokost: En schnitzel med brasekartofler!!! og en god øl.

Kim B Uhm, længe siden jeg spist. Håber det smagte godt

Tidspunkt
12.12

Klar dag
☀️ 18 °C

Højde
5 m



Dag 103



55°21'20" N 9°28'59" E

Status

🇩🇰 **25. august 2026, Danmark, Christiansfeld**

Så er jeg i Danmark
🇩🇰🥰😍👍🇩🇰
Mere præcist i Christiansfeld, frokost kylling bacon sandwich og en Rød Tuborg.

Tidspunkt	Klar dag	Højde
12.11	☀️ 21 °C	25 m



Min sandwich på vej

Dag 103

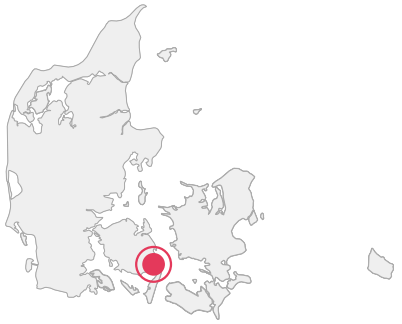

55°8'36" N 10°46'59" E

Ankommet Lundeborg

🇩🇰 **25. august 2026, Danmark, Lundeborg**

Jubie så er jeg i Lundeborg🥰😍
5 nætter her.

Tidspunkt
14.33

Klar dag
☀️ 21 °C

Højde
9 m



Ankommet


EM 42 056
Hos Annie & Peter

Dag 104



55°8'37" N 10°46'60" E

Arbejde

🇩🇰 **26. august 2026, Danmark, Lundeborg**

Kan se på det i timevis
😂🤣😅

Tidspunkt
09.27

Klar dag
☀️ 18 °C

Højde
8 m

Peter knokler

Dag 104



55°8'36" N 10°46'60" E

Havehygge

26. august 2026, Danmark, Lundeborg

Vi slår mave i haven.

Kim B Dejligt at se. Jeg glæder mig til vi skal ses. Giv lydnår du er hjemme i Hundsted

Tidspunkt
12.50

Overskyet
21 °C

Højde
9 m

Lavt flyvende seniorer

Dag 105



55°8'36" N 10°46'59" E

Hvad er dette?

27. august 2026, Danmark, Lundeborg

Peter fik øje på denne.

Annie Hauerslev Ahornugle 🦉🤫 eller Sycamore insekt/møl 🤔

Tidspunkt
11.09

Blæst
19 °C

Højde
9 m



Ahornugle - Acronicta Aceris

Dag 105



55°8'36" N 10°46'60" E

Æg-pusher

27. august 2026, Danmark, Lundeborg

Vi var først en tur på genbrugspladsen med haveaffald, bagefter kørte vi til den lokale æg-pusher.

Tidspunkt	Blæst	Højde
12.56	20 °C	9 m

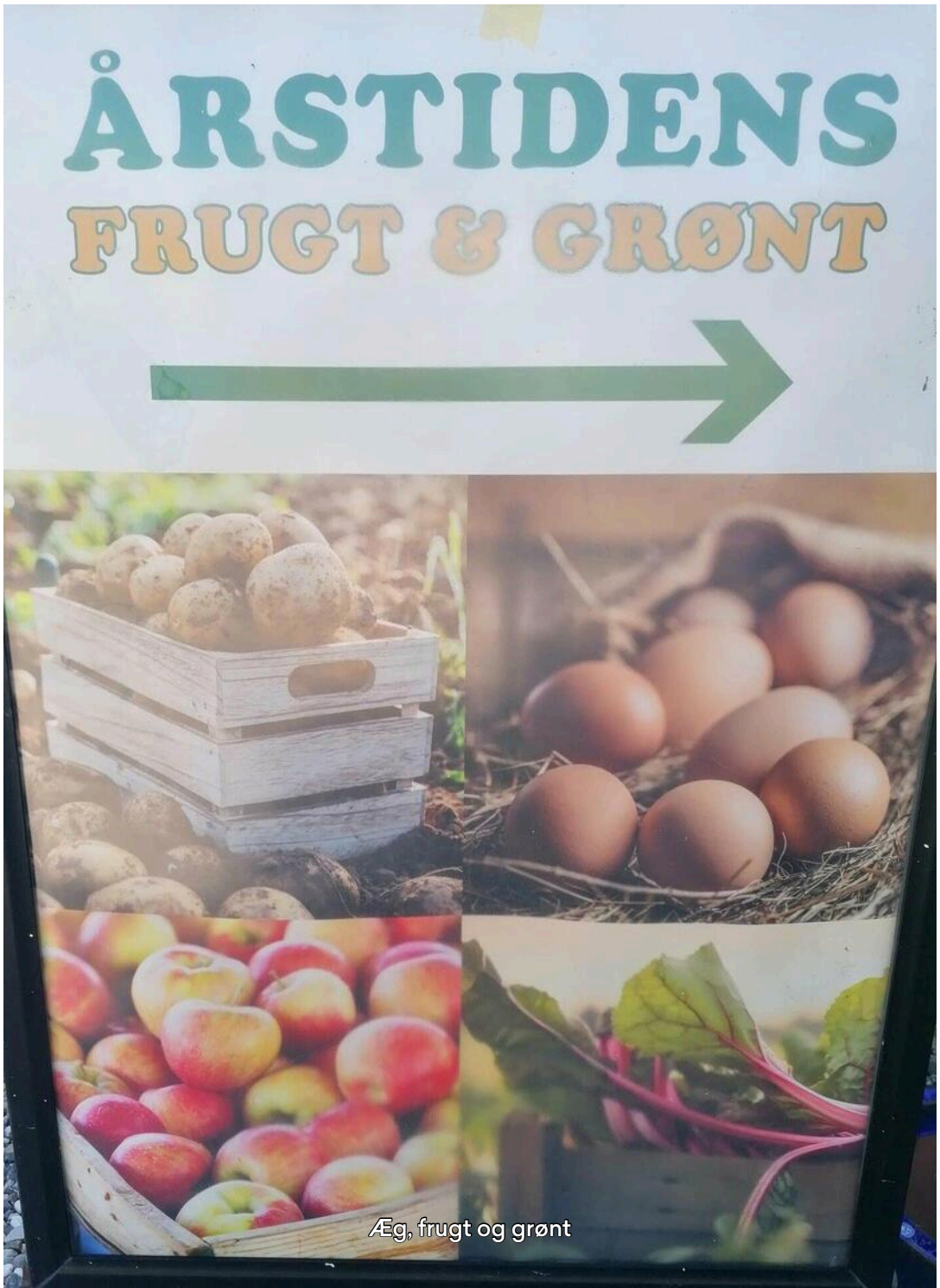

Æg, frugt og grønt



Æg og gulerødder

Dag 106



55°8'36" N 10°47'0" E

Svømmehal

28. august 2026, Danmark, Lundeborg

En tur i svømmehallen - de havde både spa bad og rutsjebane. Bagefter lidt indkøb. Tager hjem i morgen.

Blæst
21 °C

Højde
9 m



25 m baner - tog nogle

Dag 107



55°8'36" N 10°46'59" E

På vej hjem

29. august 2026, Danmark, Lundeborg

Kører efter frokost til Nyborg for at hente en ven som skal med mod Hundested. Har skrevet seddel til indkøb. Forventer at være hjemme ca kl 17-19 og så skal huset startes op med strøm, oliefyr etc.
I morgen tømme bilen, vaske tøj, støvsuge etc. og derefter generel afslapning.

Tidspunkt	Blæst	Højde
11.34	18 °C	9 m

Alt pakket og klar til afgang.

Dag 107



55°56'59" N 11°52'46" E

Hjemme 🇩🇰🥰😍👍

🇩🇰 **29. august 2026, Danmark, Lynæs**

Tusind tak til alle som fulgte med 🤩
Lidt statistik:
Touren kostede 89.720 kr and counting, tog 107 dage = 839 kr/dag
Har kørt 14.741 = 138 km/dag.
PS Huset startet op 👌

Peter Hauerslev Nyder du stilheden og sceneskiftet. Tak for dit besøg 🌍👀🌏🇩🇰✅🏴‍☠️

Knold 100% spot on👍

Tidspunkt
17.28

Klar dag
☀️ 20 °C

Højde
19 m

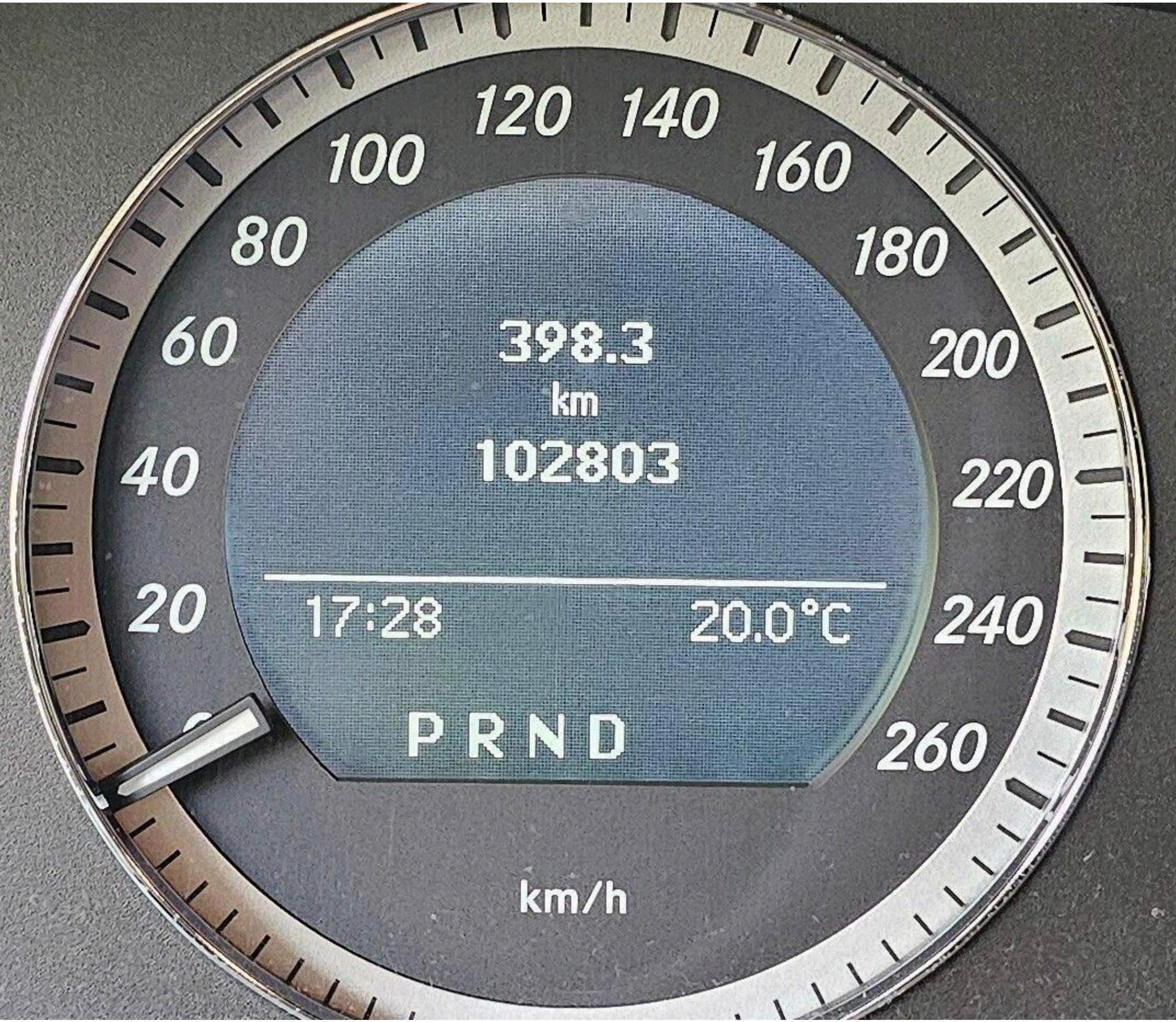
20
40
60
80
100
120
140
160
180
200
220
240
260
398.3
km
102803
17:28
20.0°C
PRND
km/h

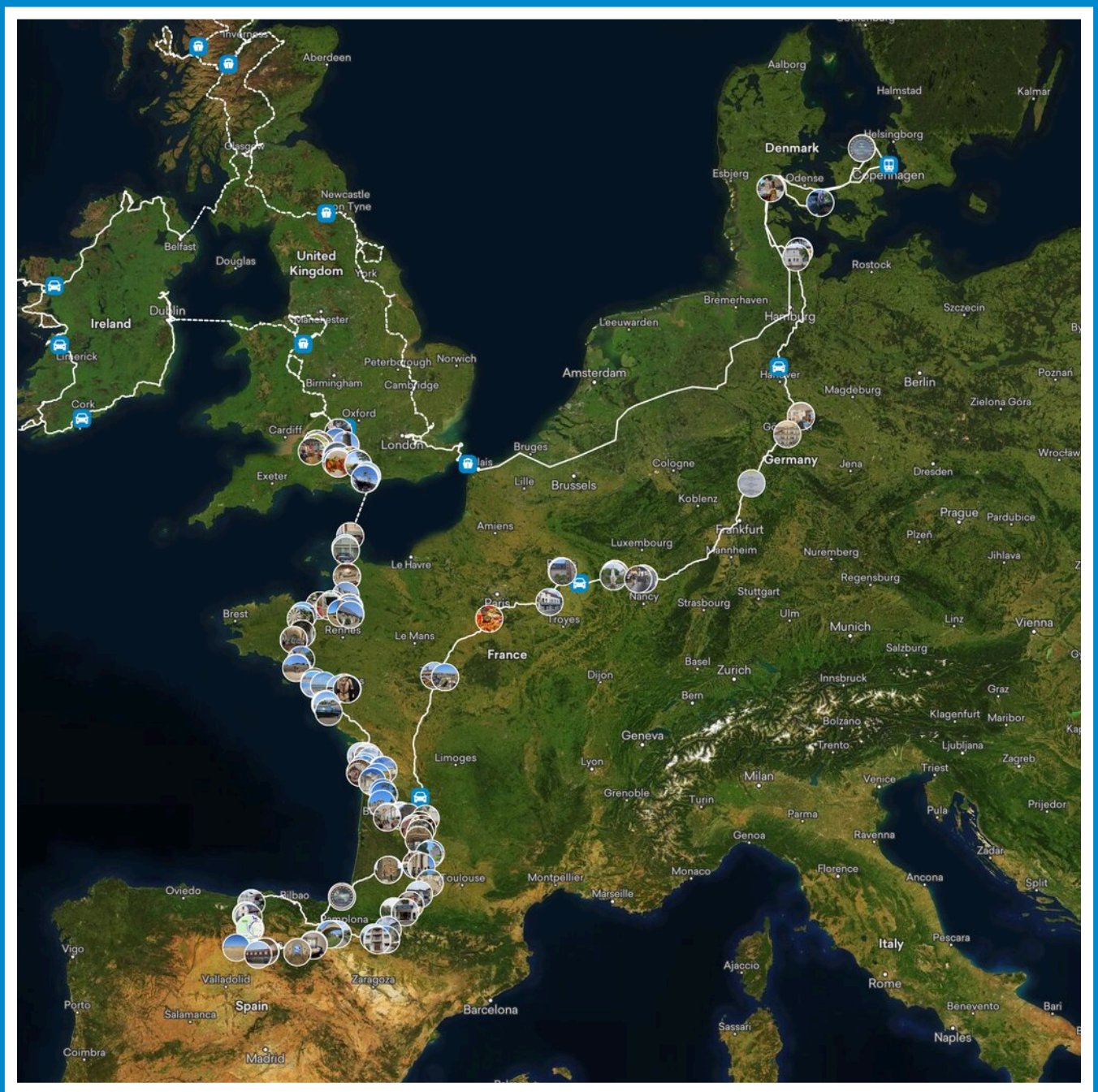

Dine FindPenguins rejser i en bog.