


Jorden rundt 2024-2025 del 4

En rejsebog af



Knold



26. marts 2024 – 25. maj 2025

Jorden rundt 2024-2025

Jeg tager rygsæk på og så afsted jorden rundt - mod øst.



171
fodaftryk

32
Lande

426
dage

97,0k
kilometer

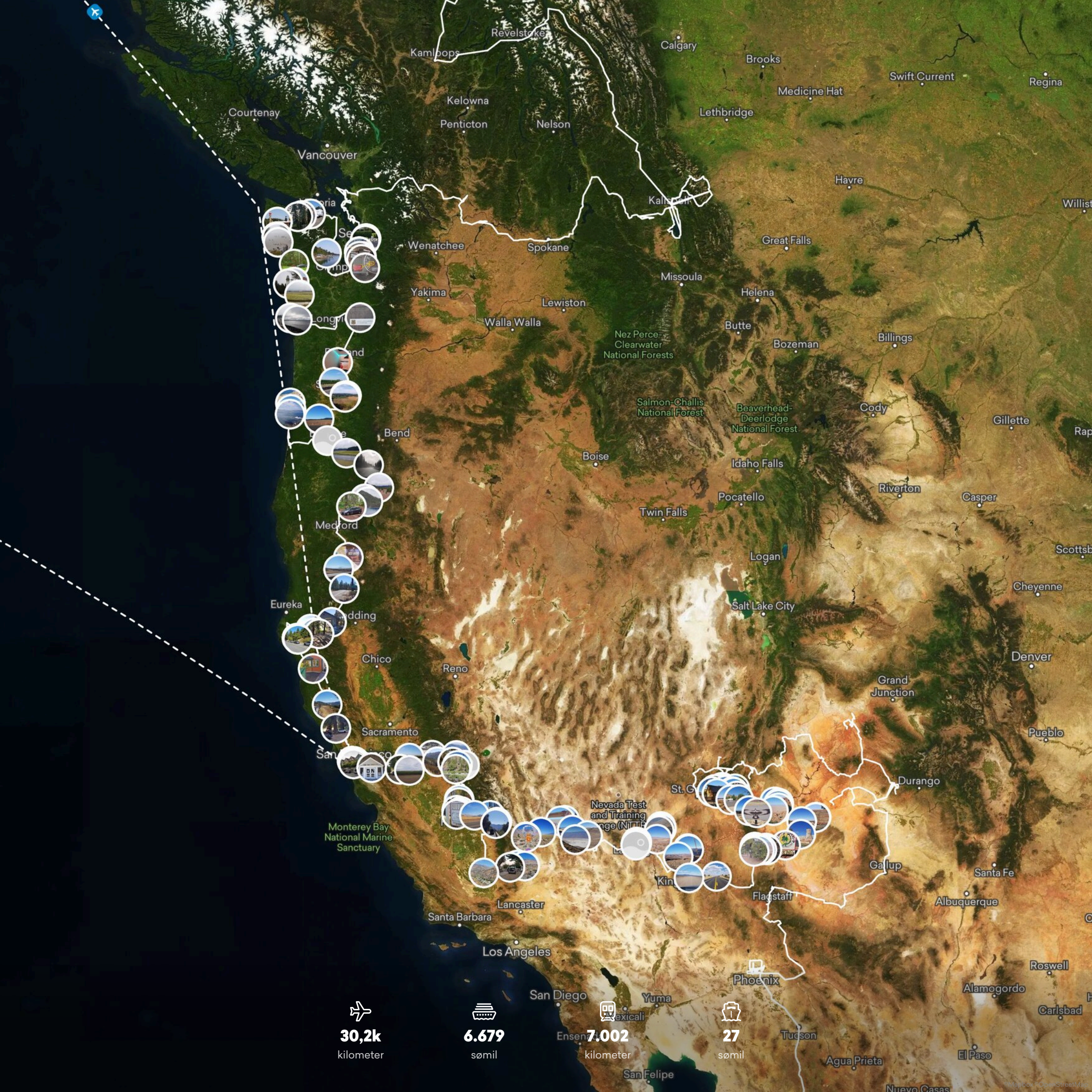
Revelstoke
Kamloops
Calgary
Brooks
Swift Current
Regina
Medicine Hat
Kelowna
Courtenay
Penticton
Nelson
Lethbridge
Vancouver
Havre
Wenatchee
Spokane
Great Falls
Missoula
Yakima
Helena
Lewiston
Walla Walla
Butte
Nez Perce-
Clearwater
National Forests
Bozeman
Billings
Salmon-Challis
National Forest
Beaverhead-
Deerlodge
National Forest
Cody
Gillette
Bend
Boise
Idaho Falls
Riverton
Pocatello
Casper
Twin Falls
Logan
Cheyenne
Salt Lake City
Eureka
Chico
Reno
Denver
Grand
Junction
Sacramento
Pueblo
Durango
Monterey Bay
National Marine
Sanctuary
Gallup
Santa Fe
Flagstaff
Albuquerque
Lancaster
Santa Barbara
Los Angeles
Roswell
Phoenix
San Diego
Yuma
Alamogordo
Carlsbad
Tucson
El Paso
Agua Prieta
San Felipe
30,2k
kilometer
6.679
sømil
7.002
kilometer
27
sømil

Dag 162



Diesel

🇺🇸 **3. september 2024, Forenede Stater, Cedar View**

Sælger Jay sagde at jeg bare skulle ignorere dette.
Jeg blev vist snydt😡
Håber sgu at det kan løses billigt. Uanset hvad hæver jeg prisen, hvis Jay køber bilen tilbage som han sagde han ville.

Bjørn Paulsen Meget derud til, at motoren er beskidt. Man kan nok ignorere advarslen om fejl i udstødning en tid lang, men ikke evigt. Prøv at tilsætte sod udrensende additiv til din diesel - det vil måske kunne holde dig kørende på en billig måde - bruger motoren meget motorolie, så kan det jo også være turboen, der er slidt. Forsøg først med additiver. Altid helvedes træls, når teknikken svigter.

Knold I dag kl 7 skal bilen diagnosticeres og derefter tages en beslutning. Den bruger ikke olie.

Ohøj der, sodrens additiv kan sikkert klare problemet, måske lampen slukker når du har kørt en tankfuld fuel. Alt har du værktøj kan du tage luftindsugnings slangen af fra luftfilter kasse, tør/rens indsugning ved gas/luft spjæld hvis det er snavset, rens luft massemåler med luftmassemåler spray rens, kan købes i ass. workshops. Håber du får det fixet 👍 [Kasper]

Knold Den er nu hos mekaniker: diagnosticering

Tidspunkt
11.40

Overskyet
☁️ 20 °C

Højde
190 m



Skulle jeg ignorere

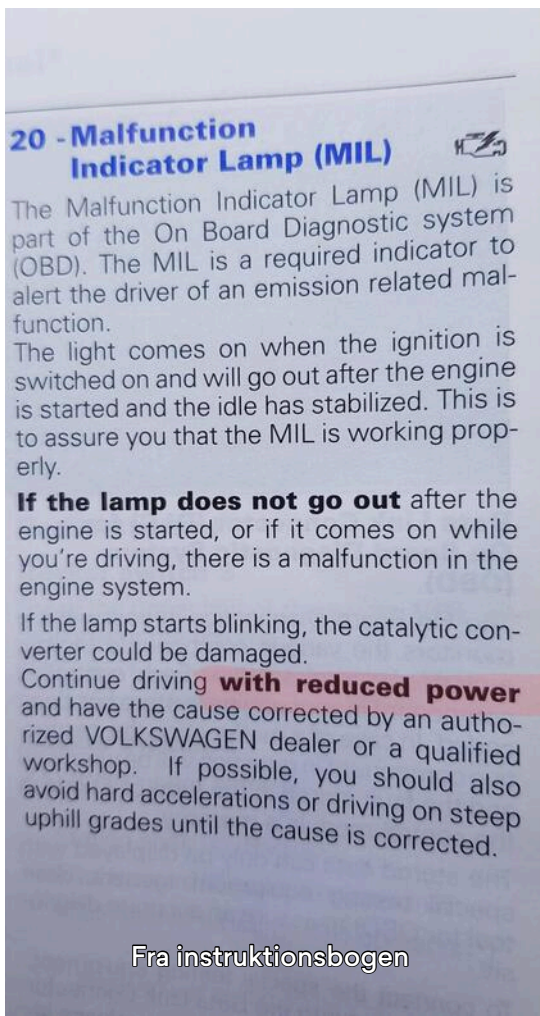

20 - Malfunction Indicator Lamp (MIL)

The Malfunction Indicator Lamp (MIL) is part of the On Board Diagnostic system (OBD). The MIL is a required indicator to alert the driver of an emission related malfunction.
The light comes on when the ignition is switched on and will go out after the engine is started and the idle has stabilized. This is to assure you that the MIL is working properly.

If the lamp does not go out after the engine is started, or if it comes on while you're driving, there is a malfunction in the engine system.

If the lamp starts blinking, the catalytic converter could be damaged.
Continue driving **with reduced power** and have the cause corrected by an authorized VOLKSWAGEN dealer or a qualified workshop. If possible, you should also avoid hard accelerations or driving on steep uphill grades until the cause is corrected.

Fra instruktionsbogen

Dag 162



Ankommet

🇺🇸 **3. september 2024, Forenede Stater, Lake Fenwick**

AirBnB 22 min fra værkstedet hvor jeg skal være i morgen tidlig kl. 7.



Peter Hauerslev Hvordan er udsigten, humøret, planer mv?

Knold Baghave ikke vedligeholdt, i bund, at få bilen fixet er 1. prioritet

Tidspunkt
14.08

Overskyet
☁️ 23 °C

Højde
94 m



Min sove plads

Dag 163



Diesel

🇺🇸 **4. september 2024, Forenede Stater, Auburn**

Bil ved at blive diagnosticeret - håber at det kan fixes billigt💰👍
X fingre for mig🥰

Tidspunkt	Klar dag	Højde
07.32	☀️ 12 °C	23 m



Diagnosticering

Dag 163



Lorte!!!! Diesel

🇺🇸 **4. september 2024, Forenede Stater, Bow Lake**

Turbo er gået - pris mucho dinero: 3.500💰
Dvs dkr 22.200,- og værkstedet tvivler endda på at den så kan køre til Tuscon Arizona 😲😡
Så er nu ved at leje en bil i 6 uger 3.080 $ og skrotte VW.
Øv øv og atter øv.

Annie Hauerslev Heldigvis er det bare “en ting”... 🤔

Peter Hauerslev Det er surt, men du er på dit livs største tur / oplevelse, så lad ikke bristede forventninger ødelægge turen. Nyd din rejse og giv dig god tid, små bidder af gangen. Kh. Peter.

Bjørn Paulsen Godt at du lejer en bil. Ingen grund til at poste penge i en udslidt Passat, der på ingen måde kan bære en reparation til så mange penge. Glem lortet og frisk mod.🐻

Tidspunkt
12.54

Klar dag
☀️ 21 °C

Højde
111 m

Service Description	Parts	Labor	Job Total
IN CUSTOMER SAYS THE VEHICLE IS LACKING POWER LIKE THE TURBO ISN'T WORKING. THEY HAS SOMEONE CLEAN A BUNCH OF CARBON OUT AND IT RAN GOOD FOR ONE DAY AND LACKING POWER AGAIN. THERE IS ALSO AN EMISSION WARNING LIGHT ON. CHECK AND ADVISE		270.00	270.00

WE DIAGNOSED THE CUSTOMERS CONCERN BY
FIRST SCANNING THE ECU FOR FAULT CODES AND FOUND FIVE.
19557(P3101)MOTOR FOR INTAKE FLAP(V157)
OPEN CIRCUIT/ SHORT TO GROUND. SPORADIC
19559(P3103)MOTOR FOR INTAKE FLAP(V157) FAULTY. SPORADIC.
16683(P0299)TURBO CHARGER UNDER BOOST.
16512(P0128) COOLANT THERMOSTAT (COOLANT
TEMPERATURE BELOW REGULATING TEMPERATURE).
16791(P0407)EXHAUST GAS RECIRCULATION
SENSOR "B" CIRCUIT LOW. SPORADIC.
WE CONTINUED TO DIAGNOSE THE FAULT CODES BY FIRST HOOKING UP A SMOKE MACHINE TO
THE ENGINE TO CHECK FOR VACUUM LEAKS AND FOUND A SLIT ON THE TURBO HOSE. WE DID A
TEMPORARY REPAIR AND THAN TEST DROVE. IT DIDN'T HELP. WE ALSO DID A TEST ON THE
ENGINE THERMOSTAT AND FOUND IT FAULTY. WE THAN CHECKED AND FOUND THE HOSES FOR
THE TURBO WITH LOTS OF ENGINE OIL IN IT. THE TURBO CHARGER IS FAILING AND CAUSING
THE ISSUE.
RECOMMEND REPLACING THE TURBO CHARGER, REPLACING THE HOSE TO THE TURBO CHARGER
AND REPLACING THE THERMOSTAT AS THE FIRST STEP. MAY ALSO NEED THE INTAKE

Øv øv øv

Dag 163



Ny plan

🇺🇸 **4. september 2024, Forenede Stater, Bow Lake**

Bliver her i Seattle til lørdag. Skal tømme VW og flyttet mine ting over i Prius. Jeg kan sove i Prius - har testet pladsforhold. Jeg lejer den i 6 uger for ca. 3.000 $ og så er det ikke min omkostning at vedligeholde den🥰.
Derudover skal jeg have skrottet VW.
Nuværende forsikring for VW overføres til Prius 👍

Tidspunkt
15.07

Klar dag
☀️ 25 °C

Højde
109 m

Prius og VW

Dag 163



Ankommet

🇺🇸 **4. september 2024, Forenede Stater, Redmond**

Nogle steder er bedre end andre, mit værelse er meeeget lille og uden vindue😮😲. Får et andet i morgen🤗
I morgen skal jeg have skrottet VW. Forhåbentlig gennemføres det så jeg kan tage videre fredag.

Peter Hauerslev Er det ikke tid til at du begynder at forkæle dig selv ? 😜😎🌸🏂🤺🧘‍♂️⛵

Thomas Schlage Tja...surt, men indtil nu en fornøjelse, at følge med. Vi er bange for, at du på værkstederne er blevet `tørret godt og grundigt` /eller ramt af deres uvidenhed om en EU-biler. Vi ønsker dig en god tur videre.



Annette Mursal En seng er 8 timers mulig søvn. Et badeværelse guld værd. Jeg har i går morges mistet elskede Lilly, min næsten 17 årige gravhund. Hun & 'søsteren' Della er begravet under ynglings træ i min baghave 🇺🇸

Tidspunkt
20.41

Klar nat
🌙 20 °C

Højde
19 m



Skodsted men skal bare sove og i bad i morgen tidlig.

Dag 164



VW Passat→Toyota Prius

🇺🇸 **5. september 2024, Forenede Stater, Mill Creek**

Så er VW solgt - 300 $
Jeg have den i 37 dage og kørte ialt 7.137 km.
Og jeg har nu en Toyota Prius hybrid i 6 uger🥰

Tidspunkt	Klar dag	Højde
09.56	☀️ 19 °C	13 m



Skrottet

Dag 164



Ny plan

🇺🇸 **5. september 2024, Forenede Stater, SeaTac**

Min overnatning i morgen blev aflyst af værten, så jeg tager fra Seattle i morgen ud til highway 101. Har ikke fundet et sted at sove i morgen endnu, det finder jeg undervejs.
I dag vil jeg efter frokost besøge Microsoft visitor center og så slappe den resten af dagen og et bad🥰

Tidspunkt	Klar dag	Højde
12.09	☀️ 26 °C	96 m

Dag 164



Toyota Prius hybrid

🇺🇸 **5. september 2024, Forenede Stater, Overlake**

Denne bil kommer jeg til at elske:
el motor som hjælper op til 20 miles/time.
Indbygget navigation via Android connect til min mobil så Google map vises på en større skærm end mobilos 🥰
Fartpilot, aircondition og sikkert mere guf.

Bjørn Paulsen Den ser god ud - er det en diesel hybrid? Den skal nok klare dit kørselsbehov. 🐻

Knold Benzin hybrid

Bjørn Paulsen Hvad koster benzin derovre?

Knold Jeg har set fra 3,80 til 4,30$ per gallon, diesel er dyrere.

Tidspunkt
13.33

Klar dag
☀️ 30 °C

Højde
106 m



Dag 164



Microsoft visitor center

🇺🇸 **5. september 2024, Forenede Stater, Overlake**

Kedeligt gab gab
Det mest interessante er Seeing AI.
Og så amerikansk som muligt: kæmpe shop med diverse souvenirs samt MS ting. Gab gab.

Tidspunkt
13.34

Klar dag
☀️ 30 °C

Højde
104 m

Microsoft visitor center



Microsoft visitor center



Campus 53.000+ ansatte her i Seattle nok ikke kun her



Windows 95 - det 1. operativ system jeg mødte fra MS

1st Software + Code

Microsoft was founded on software for developers. Bill Gates and Paul Allen wrote much of the original code for BASIC for the Altair at the Aiken Computer Lab at Harvard, where the earliest known printout was found behind a file cabinet many years later. It was then distributed on paper tape like the 8K version shown here and read into the computer using a teletype device.

D-4

Noget MEGET tidlig kode

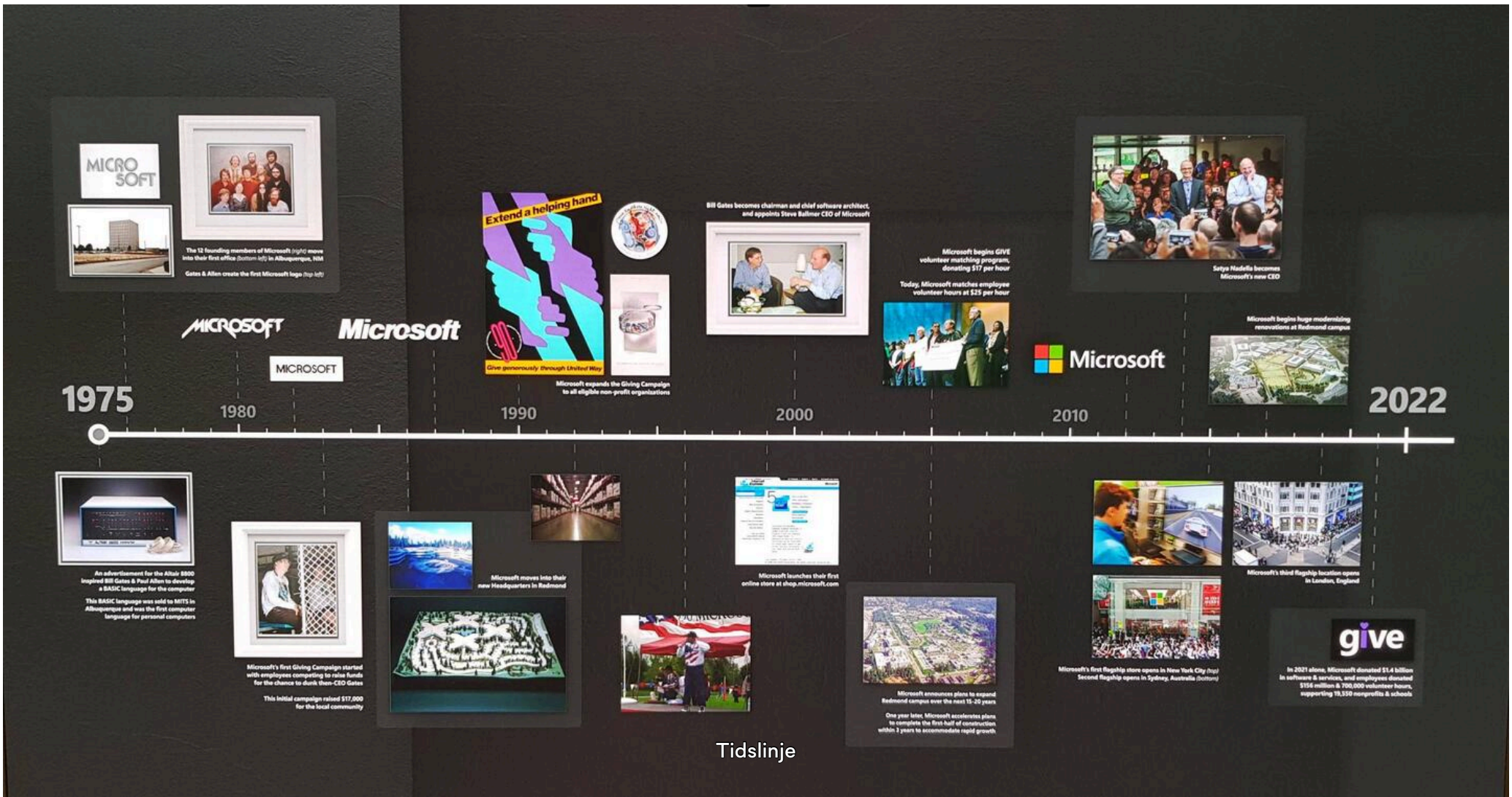

Tidslinje

AI for Good

Advances in artificial intelligence (AI) are giving rise to computing systems that can see, hear, learn and reason, creating new opportunities to improve education and healthcare, address poverty and achieve a more sustainable future.

As AI becomes more widespread, the question is how we attain those benefits. We think the key is to develop AI in such a way that it is human-centered. Put simply, we aim to create AI systems that augment human abilities. We are optimistic that doing this will enable everyone to achieve more.

Microsoft was founded on a similar notion more than 40 years ago, with an aim to bring the benefits of software for computing to everyone. Today, we're aiming to do much the same with AI, by building systems that are designed to amplify the ingenuity of people, democratizing these platforms and encouraging everyone to innovate.

AI

with the Seeing AI
app from Microsoft.

Seeing AI

www.seeingai.com

www.seeingai.com

Dag 165



På vej

🇺🇸 **6. september 2024, Forenede Stater, Clark Creek**

Tager af high-way 101 (HW101) rundt om Olympia State Park og tager den i dag med ro - skal lære Prius at kende.

Tidspunkt
10.59

Klar dag
☀️ 26 °C

Højde
Havoverfladen



High-way 101 er flot

Frokost



Jeg savner rugbrød!!

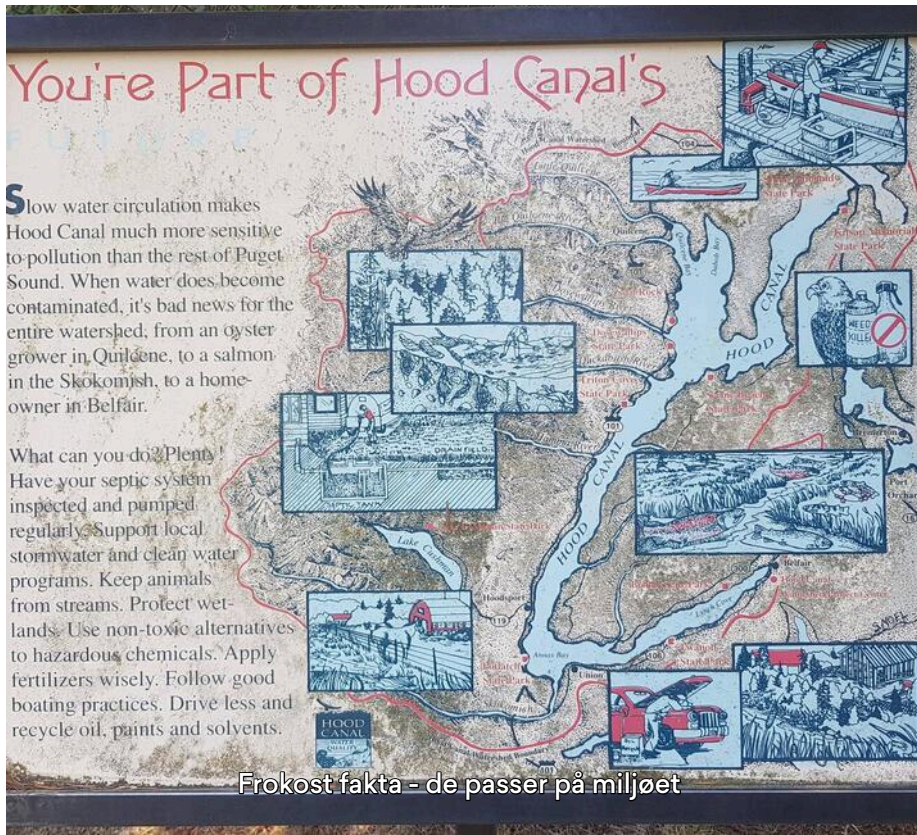

Frokost fakta - de passer på miljøet

Dag 165



Ankommet

🇺🇸 **6. september 2024, Forenede Stater, Arney's Dam Mobile Home Park**

En RV park men jeg fik en forhandlet en god pris selvom de ikke tager imod andet en RV"er.
Fri bad 🥰.
Prius: lige så trist jeg var er jeg nu glad igen, super lækker bil og adaptive (tilpassende) fartpilot er SUPER🤗🥰👍

Tidspunkt	Klar dag	Højde
14.53	☀️ 25 °C	145 m



Min sove plads



Udsigt fra bilen

Dag 166



Lake Cresent

🇺🇸 **7. september 2024, Forenede Stater, Sledge Hammer Point**

Smukke Washington State - jeg lader billederne tale for sig selv.

Tidspunkt
09.08

Delvist skyet
🌥️ 20 °C

Højde
192 m



Lake Cresent



Flot



Meget smukt sted

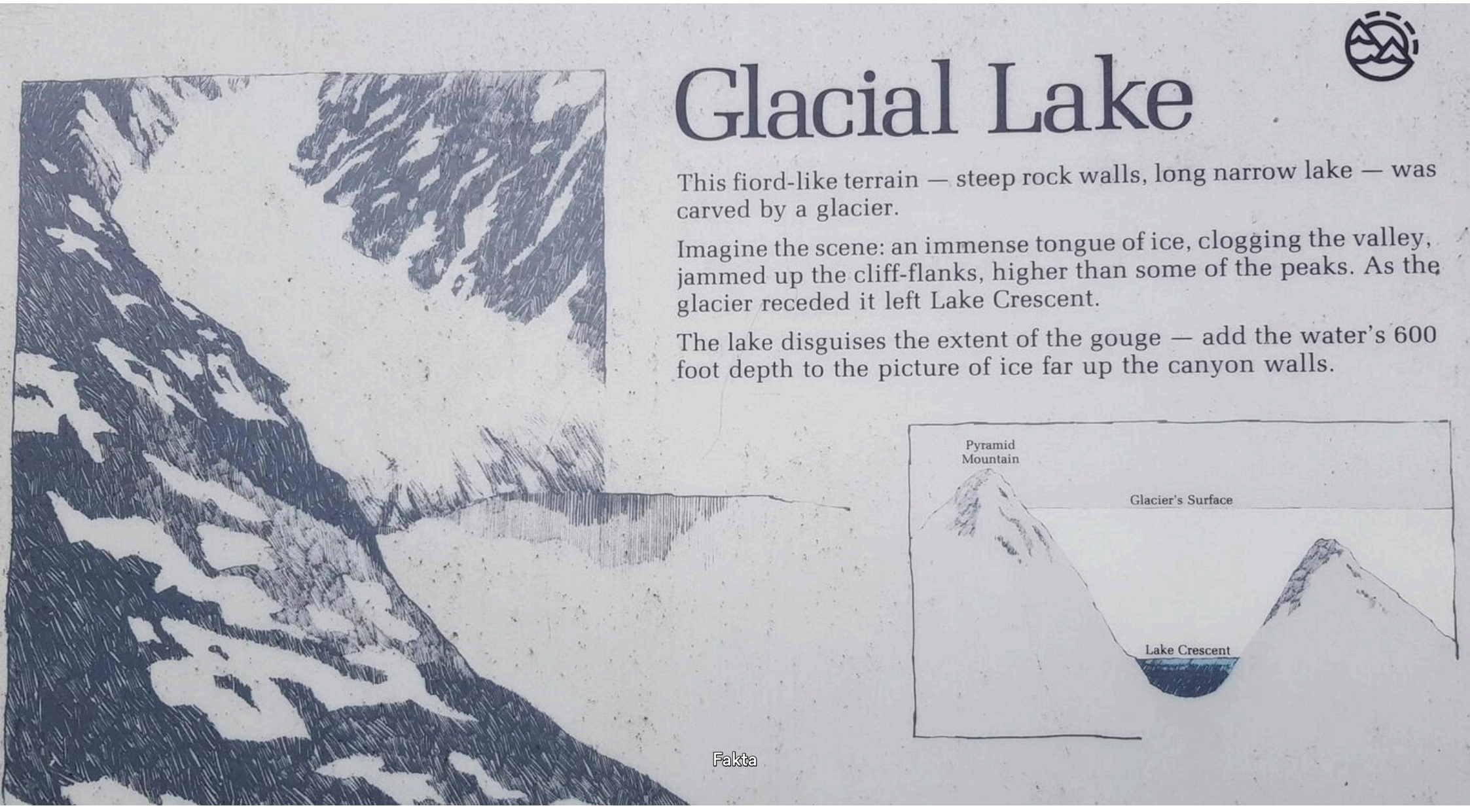

Glacial Lake

This fiord-like terrain — steep rock walls, long narrow lake — was carved by a glacier.

Imagine the scene: an immense tongue of ice, clogging the valley, jammed up the cliff-flanks, higher than some of the peaks. As the glacier receded it left Lake Crescent.

The lake disguises the extent of the gouge — add the water's 600 foot depth to the picture of ice far up the canyon walls.

Fakta

Divided Lake

On the right Mount Storm King towers over Lake Crescent. According to Indian legend, Mount Storm King became angry because the Quileute and Klallam people were killing each other in battle. Hurling part of his crest down into the valley, Storm King killed all combatants and at the same time dammed the stream with the great rock, forming the present lake.

The legend corresponds closely with geological evidence. Lake Crescent was once larger, but has been dammed by an avalanche from the wall at the far end of the lake. The landslide divided Lake Crescent from Lake Sutherland.

Spawning fish may once have entered Lake Crescent from the sea by way of the Elwha and Indian Creek. Now the only salmon here are landlocked.

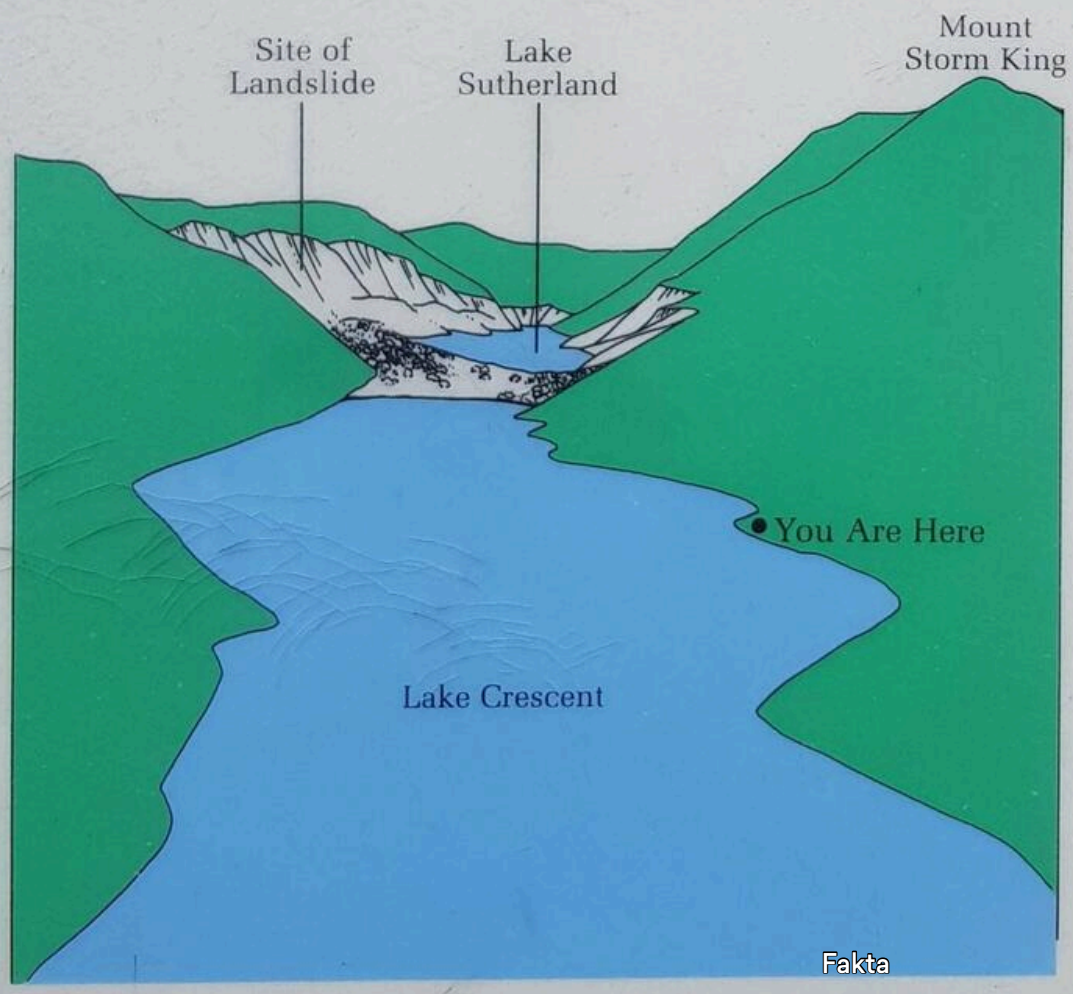

Fakta

Dag 166



Rest area

🇺🇸 **7. september 2024, Forenede Stater, Lapoel Creek**

Se dette kalder jeg et smukt "Rest area"🥰



Peter Hauerslev Har du anskaffet en hængekøje til hvilepauserne?

- **Knold** Nej det er ekstra vægt resten af turen
- **Peter Hauerslev** Det koster vist så lidt at den kan gives bort til en anden som kan bruge den, når du ikke længere skal transportere dig i Bil. 🚶‍♀️🌍🚙✅
- **Knold** Thja vil overveje det

Tidspunkt
09.25

Delvist skyet
⛅ 21 °C

Højde
203 m



Meget tæt på Lake Cresent


Her hvilede jeg lidt


Se tv


Se th


Lidt længere fremme: Lake Cresent

Dag 166



John's Beachcombing Museum

🇺🇸 **7. september 2024, Forenede Stater, Forks**

Kom forbi dette lille meget specielle museum.
John har samlet affald op fra stranden i mange mange år og brugt det til kunst og nu også er museum.
Desværre var det lukket.

Tidspunkt	Klar dag	Højde
10.33	☀️ 21 °C	81 m

John' museum









Desværre var det lukket

Dag 166



Ruby Beach

🇺🇸 **7. september 2024, Forenede Stater, Ruby Beach**

En lille populær strand.
Tåge som det ses.

Peter Hauerslev I dag lørdag har det været sommer 28°i KBH, og vi har haft Bertram til overnatning. Altid en god og forfriskende oplevelse. Over middag var det badetur på Amager Strand ved “Muslingen”. I morgen skulle foreløbigt blive den sidste af sommerdagene et stykke fremover, så det er med at nyde det.

Tidspunkt
11.30

Delvist skyet
⛅ 18 °C

Højde
27 m



Bølgerne er der

Dag 166



Havkonen brygger

🇺🇸 **7. september 2024, Forenede Stater, South Rock**

Tåge fra havet driver ind.

Tidspunkt
11.39

Delvist skyet
🌥️ 18 °C

Højde
32 m



Havkonen brygger



Dag 166



Tree of life

🇺🇸 **7. september 2024, Forenede Stater, Kalaloch Creek**

Dette træ har ikke, siges det, rødder der går ned. Det har rødder til siden og bagud.

Tidspunkt
12.01

Delvist skyet
⛅ 18 °C

Højde
7 m



På vej til træet


Se tv


Se th


The Tree of life



Ingen rødder nedad

Dag 166



International Mermaid Museum

🇺🇸 **7. september 2024, Forenede Stater, South Arbor**

Faldt over dette pudsige museum - ganske fint.

Tidspunkt
15.35

Overskyet
☁️ 20 °C

Højde
18 m



International Mermaid Museum

Mermaid Mythology

Ariel is based on a character from Hans Christian Andersen's fairytale *The Little Mermaid* written in 1837. Disney adapted the story in 1989 for their animated film.

The most famous Little Mermaid sculpture is in Copenhagen, Denmark. There are thirteen replicas around the world.



Ocean Ecology

Flounder, Ariel's best friend in the movie, is a Royal Angelfish, not a flounder. The Flounder family includes a variety of flatfish.



At hatching, a flounder has an eye on each side of its body. Through METAMORPHOSIS—abrupt body change after birth—one eye migrates to the other side of its body.



The largest flounder, the Pacific Halibut, weighed 482 pounds, about the same weight as a black bear.



Ariel hedder hun

ermaid Mythology

Aphrodite was born from sea foam and shown in a scallop shell. She is not technically a mermaid, but is the Greek goddess of seafaring, love, beauty and pleasure.



"When mermaids sleep in oc
deep inside their coral caves,
lay their heads on seaweed b
rocked softly by the waves.
Anonymous

Ocean Ecology

Scallops symbolize love and beauty.

They swim using jet propulsion by clapping their shells together. This animal is mostly farmed, or raised in aquaculture, versus wild caught.

Scallops are aquatic MOLLUSKS—a family that includes slugs, snails, and octopus—with compressed bodies in hinged shells.



Aphrodite



International Mermaid Museum

Mermaid Mythology



Sirena were famously reported by Christopher Columbus in his journal of January 9, 1493. He details seeing three mermaids while sailing near the Dominican Republic. He wrote that they are "not half as beautiful as they are painted."

It is commonly held that sailor's sightings of mermaids were wishful thinking, poor eyesight or false identifications of a variety of sea creatures.

Ocean Ecology



Dugong and manatee are in the order of Sirenia. They are the only marine mammals that are vegetarian. They are in danger of extinction. The moment of EXTINCTION is generally considered to be the death of the last individual of the species

Dugongs stay in saltwater while manatees reside in both saltwater and freshwater. Dugongs mate for life and manatees are polygamists. Manatee live up to 40 years and dugongs up to 70 years. Manatees have horizontal, paddle-shaped tails like beavers. Dugongs have a fluked tail like a dolphin.



Colombus mødte havfruer i 1493😮🤨🤣😅

Carousel Corner Carving

This was from a carousel shipped from France during Napoleon's invasion of Egypt Three hundred years ago as a sign of sophistication. It found its way across the Atlantic.. The museum purchased it at an antique auction in Texas.

Omtaler næste billede



Fra karrusellen

Dag 166



Mermaid fakta

🇺🇸 **7. september 2024, Forenede Stater, South Arbor**

Mermaid fakta 😂😅🤣😜

Tidspunkt
15.55

Overskyet
☁️ 19 °C

Højde
20 m



Mermaid fakta

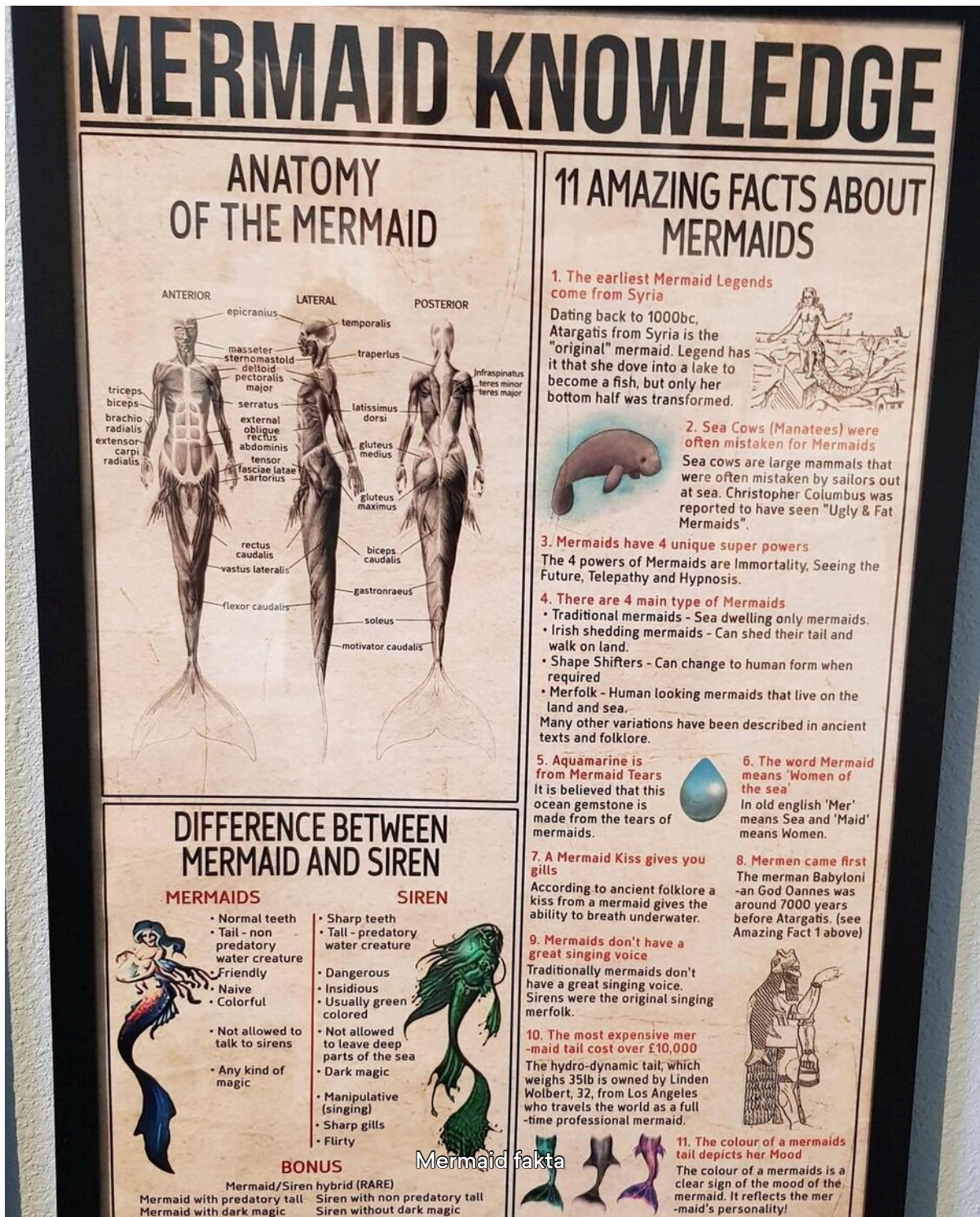

Mermaid fakta

Dag 166



Fyrtårn

🇺🇸 **7. september 2024, Forenede Stater, Westport**

Troede det lå mere frit og tættere på havet.
Desværre lukket.

Tidspunkt
16.28

Overskyet
☁️ 18 °C

Højde
15 m



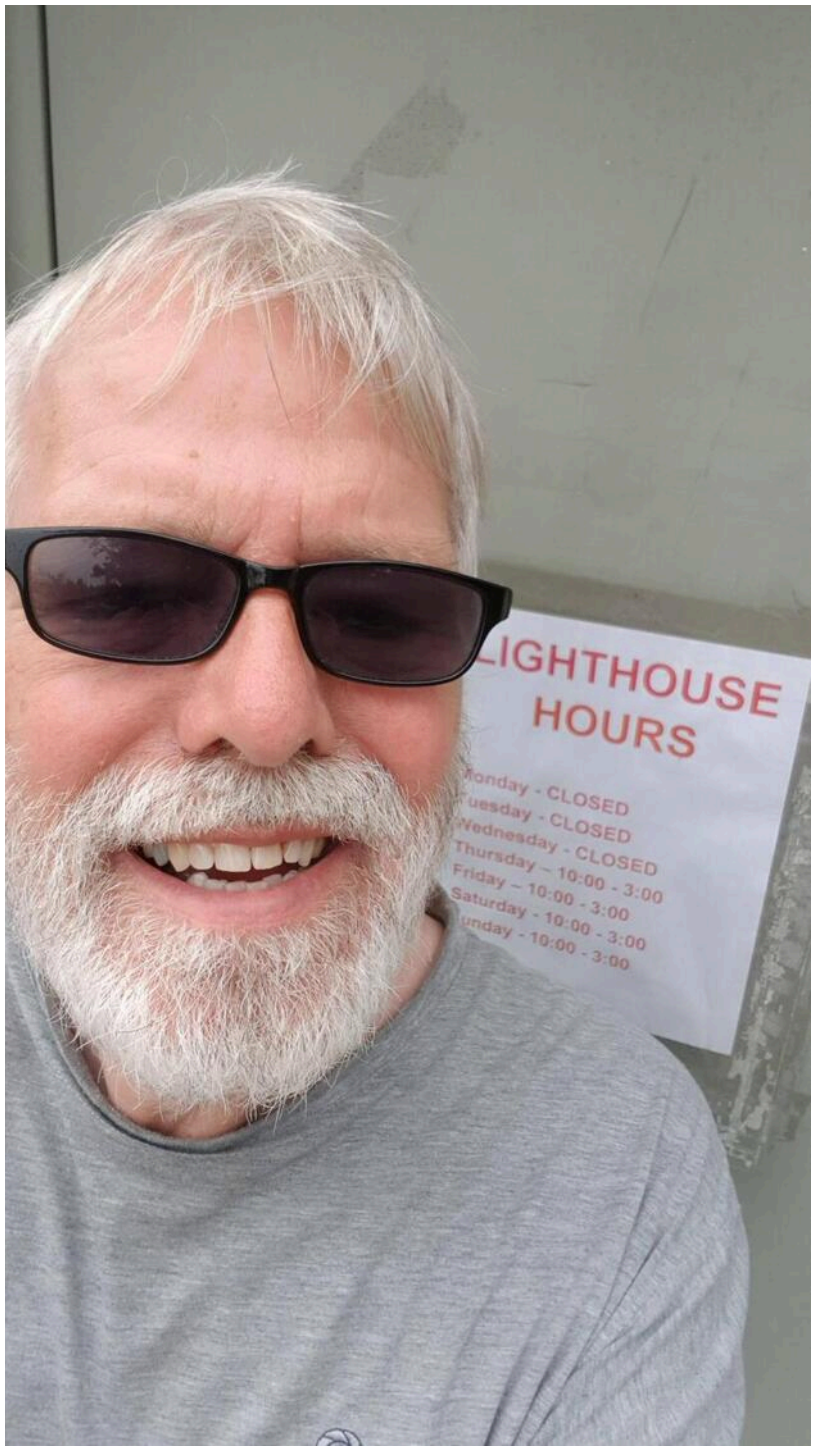

Dag 166



Ankommet

🇺🇸 **7. september 2024, Forenede Stater, Humptulips**

Overnatter hos Big Spruce RV.

Tidspunkt
18.31

Overskyet
☁️ 20 °C

Højde
37 m



Min sove plads



Big Spruce

Dag 167



På vej

🇺🇸 **8. september 2024, Forenede Stater, Willapa Harbor Airport**

Det bliver en lang tur idag fordi de 2 steder jeg vil se er langt fra hinanden og jeg ønsker også at komme mod syd. 540 km. Til gengæld bliver de næste dage kortere.

Tidspunkt	Overskyet	Højde
08.54	☁️ 16 °C	6 m



Dag 167



Waikiki Beach

🇺🇸 **8. september 2024, Forenede Stater, McKenzie Head Lagoon**

Øv solen kom ikke igennem men flot i tåge.

Tidspunkt
09.51

Overskyet
☁️ 16 °C

Højde
Havoverfladen



Waikiki Beach

Waikiki Beach



Fyrtårn i tågen



Historisk information

Dag 167



Mod Oregon

🇺🇸 **8. september 2024, Forenede Stater, Point Ellice**

Overnatter i Oregon. Kom ind i oregon på vej....

Tidspunkt
10.25

Delvist skyet
⛅ 16 °C

Højde
Havoverfladen



Oregon th



Oregon lige fremme

Dag 167



Mount St. Helens

🇺🇸 **8. september 2024, Forenede Stater, South Coldwater Creek**

Åh ja sådan kan det gå:
For meget varmedis.
Vej spærret af jordskred.
Tog nogle foto af foto (FAF) så jeg kan se hvordan det skulle have været.

Flemming S Øv

Knold Ja øv og jeg som kørte sååå langt😮

Tidspunkt
12.54

Klar dag
☀️ 23 °C

Højde
768 m

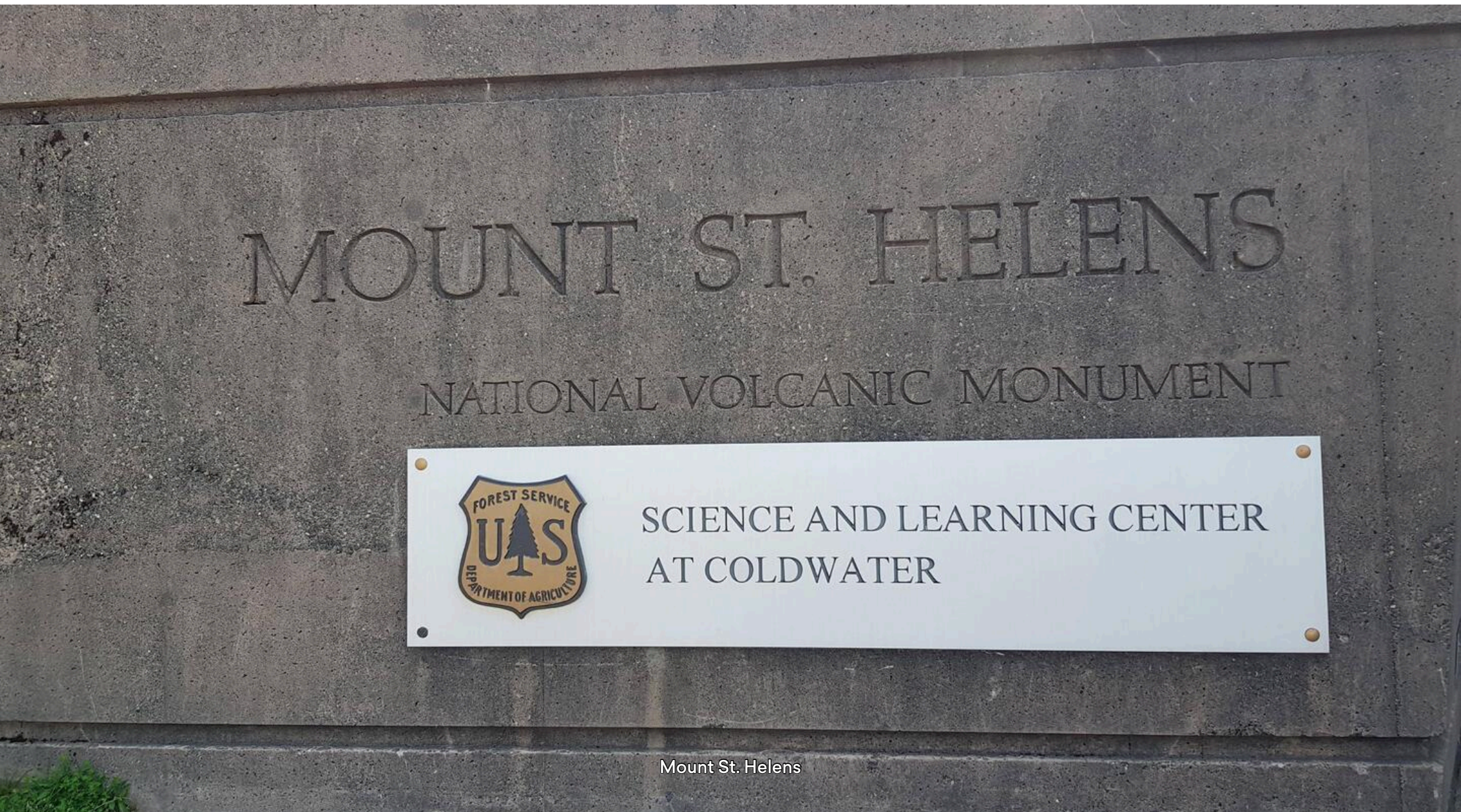

Mount St. Helens



Vej spærret



Vulkanen i baggrunden



Før og efter



FAF efter udbruddet



FAF Vej spærret



Bombe fra pyroclastik flow

Breadcrust bomb from a pyroclastic flow at Mount St. Helens in summer, 1980

What is a breadcrust bomb?

A breadcrust bomb is one type of rock that erupts from volcanoes. As the hot, partially molten rock is ejected from the volcano, the outside of the rock cools and hardens while the hot gases inside the rock expand outward. This gives the rock a crackled, breadcrust-like appearance.

Fakta

Dag 167–168



Ankommet

🇺🇸 **8.–9. sep. 2024, Forenede Stater, Willard Park Path**

Kun 1 nat heldigvis.
Ungerne er skøøønne
3 og 12 år.

Tidspunkt	Klar dag	Højde
17.03	☀️ 29 °C	73 m



Min sove plads


Skøøønne unger

Dag 168



På vej

🇺🇸 **9. september 2024, Forenede Stater, Saint Louis**

Har god tid i dag så jeg satte Google map til at undgå motorvej og kom ud på landet.
Her dyrker de æbler, pærer, blommer, majs, humle, kirsebær, jordbær, kål, juletræer, vin(druer), pryd planter såsom thujaer og andre.
Og et tog kom forbi.



Peter Hauerslev Ja, det kunne godt se sådan ud.

Peter Hauerslev Er der ikke en app ligesom f.eks. “Marine trafik”, så man kan se hvor det kommer fra og er på vej hen?

Knold Aner det ikke

Tidspunkt
09.59

Klar dag
☀️ 18 °C

Højde
52 m



Thuja



Æbler eller pærer eller



Humle tror jeg



Godstog kom forbi

Dag 168



Silver Falls - nord

🇺🇸 **9. september 2024, Forenede Stater, North Falls**

Et meget frodigt og smukt område - national park.



Peter Hauerslev Hvor længe blev du der.? Kan evt. angives i flere dimensioner. Tid, tanker, kalorier, åndedræt mv.

Knold 400 normale åndedrag dvs ca 12 min

Tidspunkt
11.00

Klar dag
☀️ 20 °C

Højde
455 m



Frodigt



På vej ned til vandfaldet



Nede


Flot


Bag vandfaldet


Jeg var her 🥰👍


78 trin

Dag 168



Silver Falls - syd

🇺🇸 **9. september 2024, Forenede Stater, South Falls**

Der er mange vandfald i denne national park. Dette er helt klart min favorit.



Peter Hauerslev Ja, flot og fascinerende.

Peter Hauerslev 👍🌏🌸🚙✅👍

Tidspunkt
11.49

Klar dag
☀️ 21 °C

Højde
416 m








Flot sted


Bag vandfaldet


Wauw


Også her kan man komme bag vandfaldet


Jeg var også her🥰👍

Dag 168



På vej ud af parken

🇺🇸 **9. september 2024, Forenede Stater, Smith Creek**

Kom lige forbi dette udsigst sted. Og der var fakta om parken. Åbenbart er dette den normale vej ind i parken.

Tidspunkt
12.27

Klar dag
☀️ 22 °C

Højde
532 m



Flot udsigt

Man kan se så langt man gider

Birth *of a* State Park

1930s Foundations



The birthday of Silver Falls State Park is 1931, when the first piece of land was set aside by the Oregon State Highway Commission. But the park "grew up" beginning in 1935, when 200 workers from the Civilian Conservation Corps arrived.

The CCC workers were assisted by the more skilled men of the Works Projects Administration, or WPA. Together they laid the foundations of the park, constructing its buildings, trails, rock walls, and bridges. They even planted trees to replace those destroyed by fire and logging.



The Lodge was used as a restaurant from 1946 to 1956. It was listed on the National Register of Historic Places in 1983, along with the Silver Creek Youth Camp.



The most complex and impressive projects completed by the CCC and WPA were the South Falls Lodge and the Trail of Ten Falls.



The CCC workers were supervised by the National Park Service, who designed a new approach to parks, the "Rustic" style. The results were beautiful structures and buildings made of local materials, designed to fit into the natural

Historisk information

Dag 168–170



Ankommet

9.–11. sep. 2024, Forenede Stater, Scobert Gardens City Park

Har valgt dette sted primært for at se debatten imellem Harris & Trump i morgen aften.
Og for at komme syd på.



Peter Hauerslev Det er en god ide at give dig tid og ro til indhold og fordybelse. Jeg er også spændt på performance og udfald af en verbal kamp mellem de to, om magten og fremtiden. Kan kun håbe på at Trump tilhængere får øjnene op for hans egoistiske magt galematias.Synes at stedet ser spændende ud, måske med en skjult dagsorden?



Peter Hauerslev Hvad koster det at overnatte der?

Knold Kr 325/nat

Tidspunkt
15.18

Overskyet
☁️ 28 °C

Højde
134 m



Eugene Hostel



Desværre øverst men tæt på luften/døren

Dag 169



På vej

🇺🇸 **10. september 2024, Forenede Stater, Beaver Creek**

Tager i dag ud til Stillehavet for sidste gang. Kan godt mærke at skolerne er begyndt igen men trucks er der stadigvæk mange af.

Tidspunkt
08.51

Klar dag
☀️ 16 °C

Højde
67 m



Oregon er flad i dalbunden



Trucks og træer

Dag 169



Devils punch

🇺🇸 **10. september 2024, Forenede Stater, Devils Punchbowl Arch**

Desværre små bølger - havde set frem til sprøjt én mass.

Tidspunkt
10.32

Klar dag
☀️ 15 °C

Højde
19 m



Surferne er ude



Flot kyst langs high-way 101



Flot kyst


Djævelen var der😂😅🤣😜

Dag 169



Flotte high-way 101

🇺🇸 **10. september 2024, Forenede Stater, Lost Creek**

Her en samling billeder fra i løbet af i dag via high-way 101.

Tidspunkt	Overskyet	Højde
11.03	☁️ 16 °C	19 m































Dag 169



Newport

🇺🇸 **10. september 2024, Forenede Stater, Hurbert Creek**

Gik lidt rundt, så sæler og fik "Sea"-food.

Peter Hauerslev En rigtig smiley 👍🚙🌏😜

Curt Kristiansen Åh ja, nu er en søløve jo også en slags sæl 😉

Knold Ja nu er de😅

Tidspunkt
11.30

Klar dag
☀️ 16 °C

Højde
Havoverfladen

Sæler



Newport

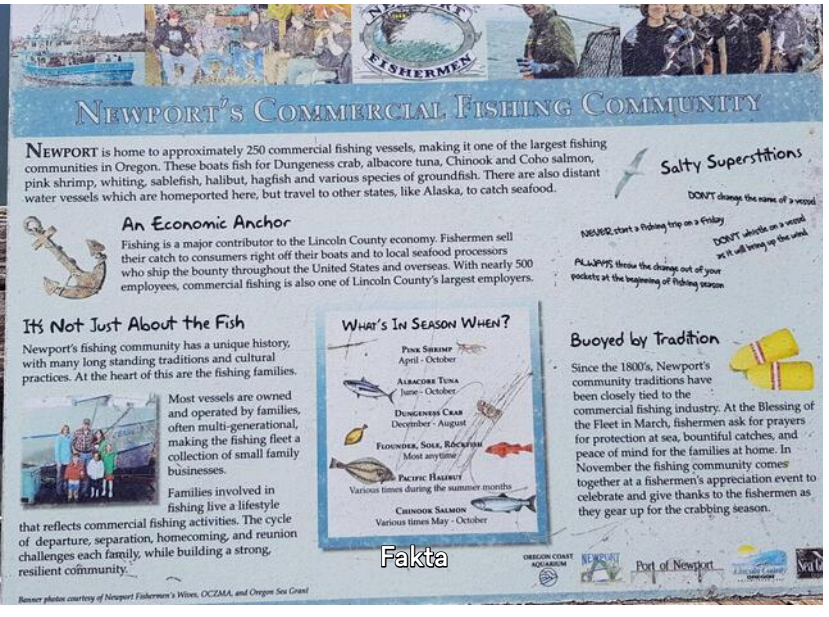

Fakta



Seafood



Og da jeg løftede mit glad IPA🙋🥳👍



Broen mod syd

Dag 169



Status & benzin

🇺🇸 **10. september 2024, Forenede Stater, Scobert Gardens City Park**

Tager en nat mere her fordi der er lovet regn hele dagen i morgen - så jeg tager herfra torsdag.

Benzin🥰 som var billig
25,12 km/l
Og 24 kr/100 km
Det er super duper 🥰👍

Annie Hauerslev Så du Harris/Trump debatten på tv?
Knold Ja og håber KH vinder 5/11
Annette Mursal Hun Må vinde: 🤗

Tidspunkt	Overskyet	Højde
16.31	☁️ 26 °C	132 m

Dag 171



Tørke

🇺🇸 **12. september 2024, Forenede Stater, South Creek**

Dette er normalt en sø men pga manglende regn nu en flod.

Tidspunkt
09.26

Overskyet
☁️ 12 °C

Højde
288 m



Søen er nu en flod


Diamond
Peak
Hvor er bjerget som ligger langt ude i skoven?

Dag 171



På vej

🇺🇸 **12. september 2024, Forenede Stater, Willamette Pass**

Det har regnet og solen er ved at få magten.

Tidspunkt	Overskyet	Højde
10.15	☁️ 8 °C	1.518 m



Solkonen brygger



4 spor midt i skoven

Dag 171



Crater Lake på vej op

🇺🇸 **12. september 2024, Forenede Stater, Chemult**

På vej op

Tidspunkt
11.02

Overskyet
☁️ 12 °C

Højde
1.453 m



BEAVER MARSH REST AREA

Imagine 7,700 years ago, not being able to see across the forest. It was so dense with particles of pumice ash that seeing the trees would not have been possible.

The mountain where present day Crater Lake is located, Mt. Mazama, explosively erupted sending pumice ash more than 30 miles into the air. The ash was carried by winds, depositing ash up to 300 feet deep in some places. The ash traveled great distances, covering portions of 8 states and Canada.







Frothy lava trapped volcanic gases in tiny glass bubbles. As these bubbles hardened and cooled, they shattered into little fragments known as pumice ash. Though this ash floats in water, it does not have the ability to hold many nutrients or much water.



The forests in this area, known as the Pumice Desert, have larger spaces between plants than many other forests because the soils do not have enough water and nutrients to help the plants thrive. In fact, aside from the trees there are few plants on the forest floor. Looking in other areas of this volcanic landscape rich soils support dense forests, with a large diversity of plants and animals.



Fakta fra "P-plads' på vej

Dag 171



Crater Lake

🇺🇸 **12. september 2024, Forenede Stater, Rim of the Crater**

En vulkan som engang sagde boom - et kæmpe brag.

Tidspunkt
12.14

Overskyet
☁️ 7 °C

Højde
2.219 m



Tåge på vej


Wauv flot sted🥰


Flot🥰

Dag 171



Crater Lake - Anchor Point

🇺🇸 **12. september 2024, Forenede Stater, Kerr Notch**

Flere flotte foto fra Carter Lake

Jane Nilsson taber helt pusten, så flot, så flot

Bjørn Paulsen Også jeg.

Tidspunkt
13.41

Overskyet
☁️ 11 °C

Højde
2.073 m

På vej til Anchor Point


Anchor Point


Crater Lake


Crater Lake


På vej



Udsigt mod Anchor Point



På vej videre

Dag 171



Ankommet

🇺🇸 **12. september 2024, Forenede Stater, Kiter Creek**

Midt i skoven, en offentlig campingplads med pottipotti. Intet mobilsignal eller Wi-Fi. Her er sikkert dejligt stille.

Tidspunkt
16.05

Klar dag
☀️ 18 °C

Højde
886 m



Min sove plads

Dag 172



Californien

🇺🇸 **13. september 2024, Forenede Stater, Randolf Collier Safety Roadside Rest Area**

Nu i Californien

Tidspunkt
10.21

Klar dag
☀️ 16 °C

Højde
624 m



Pil viser hvor jeg er

Dag 172



På vej

🇺🇸 **13. september 2024, Forenede Stater, McAdam Creek**

Fin udsigt.
Landbrug.
Callahan emporiom: Købmandsbutik og bar ud i et.

Tidspunkt	Klar dag	Højde
11.11	☀️ 18 °C	847 m



Mount Shasta med sne i horisonten



Vandingsanlæg



Callahan - meget lille by 🥰

Dag 172



Over toppen

🇺🇸 **13. september 2024, Forenede Stater, Dan Rice Creek**

Det højeste indtil videre. Og så ned igen. Ingen kære mor hvis det går galt, se sidste billede😲

Tidspunkt
12.04

Klar dag
☀️ 20 °C

Højde
1.410 m



Ny højde rekord 1.640 moh


Ingen kære mor hvis man kører galt

Dag 172



På vej

🇺🇸 **13. september 2024, Forenede Stater, Hayfork Summit**

Frokost.
Californien Nord har også smukke bjerge, dale, skove og veje.





Bjørn Paulsen Imponerende.

Tidspunkt
14.39

Klar dag
☀️ 28 °C

Højde
1.041 m



Frokost



Californien Nord



Californien Nord

Dag 172



Ankommet

🇺🇸 **13. september 2024, Forenede Stater, Glen Creek**

Jeg sover igen ude i skoven. Her er pottipotti men intet net eller Wi-Fi.
Men her er stille og roligt.

Tidspunkt
16.27

Klar dag
☀️ 27 °C

Højde
718 m



Dag 173



Afsted før solen stod op

🇺🇸 **14. september 2024, Forenede Stater, Norse Butte**

Vågnede tidligt og tog afsted kort efter. Solen var endnu ikke oppe.

Tidspunkt
07.10

Klar dag
☀️ 11 °C

Højde
1.234 m



Solen på vej op



På vej ned under skyerne



Under skyerne

Dag 173



Sikkerhedselen

🇺🇸 **14. september 2024, Forenede Stater, Kuntz Canyon**

Husk det nu.

Tidspunkt
07.28

Klar dag
☀️ 11 °C

Højde
760 m

Spænd eller spender

Dag 173



Humbolt Redwood State Park

🇺🇸 **14. september 2024, Forenede Stater, Boardman Grove**

Her er mange STORE træer.

Tidspunkt
10.35

Overskyet
☁️ 17 °C

Højde
162 m



Humbolt Redwood State Park


Størrelsesforhold


Humbolt Redwood State Park


Humbolt Redwood State Park

Dag 173



Porsche klubben

🇺🇸 **14. september 2024, Forenede Stater, Kerr Creek**

Porsche klubben kom forbi🥰

Tidspunkt
11.20

Overskyet
☁️ 19 °C

Højde
61 m



Alle skulle til venstre

Dag 173



Latte og Wi-Fi

🇺🇸 **14. september 2024, Forenede Stater, Cahto Creek**

Købte en latte og havde gratis Wi-Fi i det offentlige bibliotek, fik planlagt de næste 3 nætter.

Tidspunkt
12.51

Klar dag
☀️ 27 °C

Højde
497 m



Latte biks

Dag 173



På vej

🇺🇸 **14. september 2024, Forenede Stater, Dooley Creek**

På vej til bad og overnatning.
Benzin 22,8 km/l
Fint med tanke på bjerg og motorvejs kørsel

Tidspunkt	Klar dag	Højde
15.45	☀️ 29 °C	151 m



High-way 101



Benzin



Vinmarker



Vinmarker

Dag 173–174



Ankommet

🇺🇸 **14.–15. sep. 2024, Forenede Stater, Mark West Creek**

Fin RV Park.
Fik brusebad, har redt sengen om og ser frem til en god nat efter 440 km også selvom vejen er tæt på.
De næste dage bliver kortere🥰👍

Peter Hauerslev Dejligt at høre og se dine billeder og oplevelser. Hvor planlægger du at være 5/11 på valgdagen? Og har du planlagt, hvor længe du vil blive i USA?

Knold Har billet d. 10/11 til NASCAR finalen i Phoenix og er i Phoenix d. 5/11.

Tidspunkt	Klar dag	Højde
18.47	☀️ 22 °C	34 m



Dag 174



San Francisco - Golden Gate bridge

🇺🇸 **15. september 2024, Forenede Stater, Vista Point**

Jep jeg tager til San Francisco.

Bjørn Paulsen Er det stadig hippiernes by?

Knold Måske har ikke set så mange, har måske ikke været i deres område

Tidspunkt
09.10

Klar dag
☀️ 14 °C

Højde
Havoverfladen



Golden Gate bridge



Golden Gate bridge

Dag 174–176



Ankommet

🇺🇸 **15.–17. sep. 2024, Forenede Stater, Washerwomans Bay (historical)**

Det er ikke min bil, min er gratis👍🥰 i garagen tilhørende dette hostel🥰

Tidspunkt
09.21

Delvist skyet
🌥️ 14 °C

Højde
31 m



Dag 174



Lombard street

🇺🇸 **15. september 2024, Forenede Stater, George Sterling Memorial**

Hostel er på Lombard street og 3 gader OP er den mest snoede gade i verden - den tager jeg tirsdag. I dag gik jeg derOP.

Tidspunkt
10.16

Delvist skyet
⛅ 15 °C

Højde
91 m

På vej OP



På vej OP



Kig ned mod hostel



Den snoede del

Dag 174



Kabel sporvogne

🇺🇸 **15. september 2024, Forenede Stater, George Sterling Memorial**

Her har de siden 1873-1890 haft dette kabel system og jeg tog en tur. Sporvognen hægter sig på et kabel som løber kontinuerligt under sporerne når den skal køre frem.
Fantastisk oplevelse 🥰

Bjørn Paulsen Der ville jeg gerne have været med.

Curt Kristiansen Besøgte San Francisco for 18 år siden. Stor oplevelse!

Tidspunkt	Delvist skyet	Højde
10.42	🌥️ 15 °C	92 m



Tog med denne til endestationen

Bakkede veje



Vognstyrer - stoppe/starte



Om lidt nedad

Dag 174



Kabel sporvogn endestationen

🇺🇸 **15. september 2024, Forenede Stater, The Flood Building**

Sporvognen vendes manuelt ved håndkraft😲🥰

Tidspunkt
11.08

Delvist skyet
⛅ 15 °C

Højde
48 m



Endestationen



Vognen vendes



Vognen skubbes tilbage på sporet

Dag 174



Turen tilbage

🇺🇸 **15. september 2024, Forenede Stater, George Sterling Memorial**

Skulle selvfølgelig tilbage til mit hostel.

Annette Mursal 2nd gang er lykkens gang

Annette Mursal Er Der HvileDag?

Tidspunkt
11.39

Blæst
17 °C

Højde
91 m



Union Square: Gik 3-4 gader før jeg steg på



Den snoede gade



Udsigt mod Alcatraz

Dag 175



Alcatraz

🇺🇸 **16. september 2024, Forenede Stater, North Point**

Vi, alle de andre turister og jeg, venter på båden.

Thomas Schlage Så kom du ud af skovens dybe, stille ro. Det var nogle store træer.

Tidspunkt
09.34

Overskyet
☁️ 14 °C

Højde
10 m



Alcatraz

MAIN PRISON BUILDING

In 1907, the War Department drew up plans for a new prison building that could house up to 600 Army prisoners. When finished in 1912, the cellhouse was reportedly the largest steel-reinforced concrete building in the world. Unskilled Army inmates largely provided the labor. When Alcatraz was chosen as a federal maximum-security penitentiary in 1934, the aging cellhouse was renovated by the Bureau of Prisons. Tool-proof bars replaced the flat, mild-steel cell fronts of the military prison, and gun galleries were built at either end of the cell room. Also, the number of cells was reduced from 600 to 336.





Fængsel fra 1934



The penitentiary cellblocks contained 336 one man cells.

Golden Gate National Recreation Area, Park Archives 77-c.24



Last penitentiary convicts being taken off Alcatraz, March 21, 1963.

Golden Gate National Recreation Area, Park Archives 18261g

Sidste fange flyttet d. 21/3 1963



De sidste fanger flyttes

Dag 175



Alcatraz - på vej mod cellen

🇺🇸 **16. september 2024, Forenede Stater, Blossom Rock**

Tænk at ankomme her og vide at man ikke kan komme væk😲

Tidspunkt
10.41

Delvist skyet
🌥️ 16 °C

Højde
Havoverfladen



Kaptajnen

Vi nærmer os



Alcatraz forude



Tæt på


Op af vejen sikkert i ben-jern parvis


For at ende i en celle her


Vagt tårnet bemandet 24x7

Dag 175



Alcatraz - indianere har været her.

🇺🇸 **16. september 2024, Forenede Stater, Alcatraz Island**

Indianere har en gang besat øen.

Tidspunkt
11.10

Delvist skyet
🌥️ 16 °C

Højde
17 m



Vandtårnet

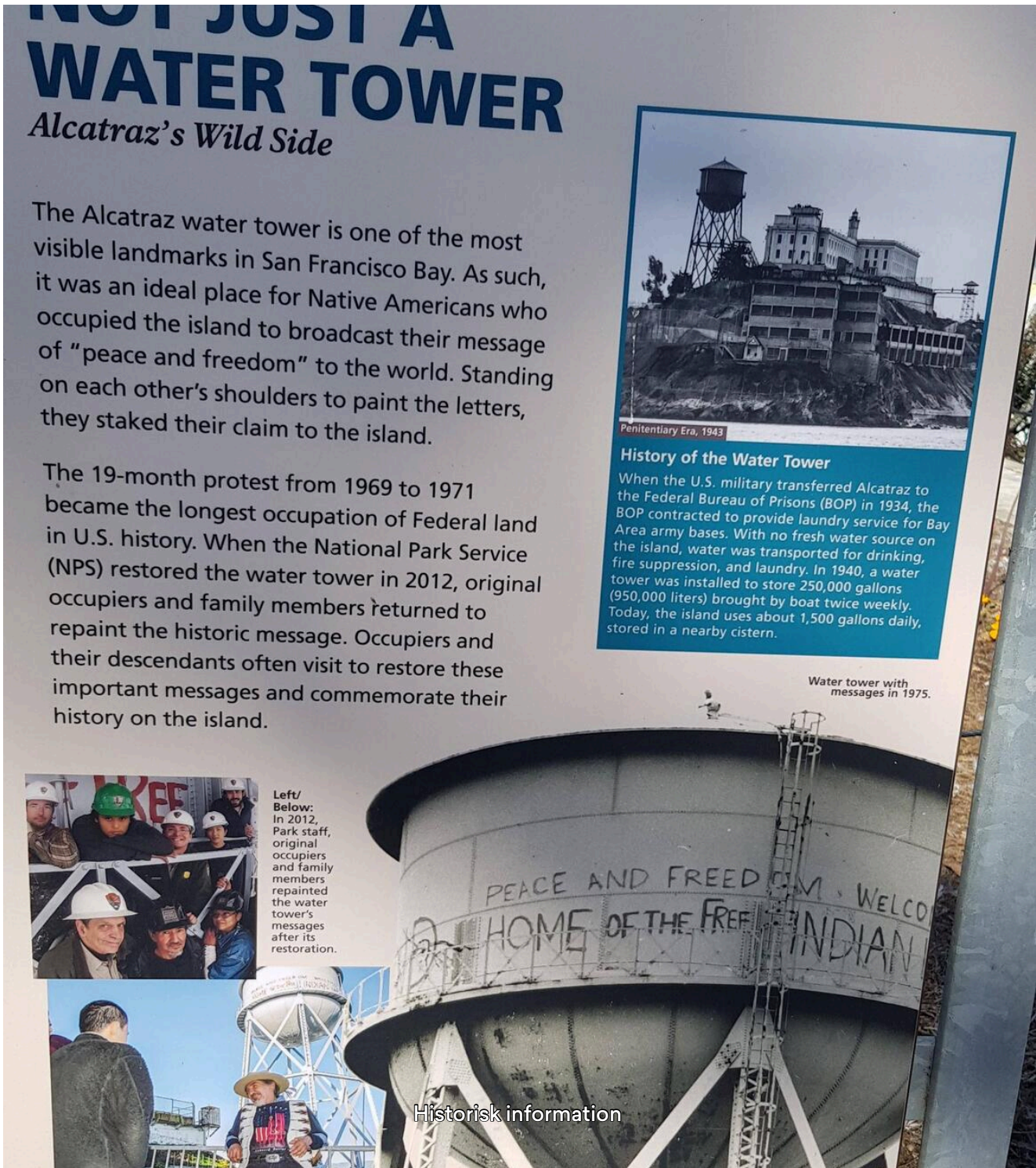

Historisk information

Dag 175



Alcatraz - familier

🇺🇸 **16. september 2024, Forenede Stater, Alcatraz**

I starten var det kun en klippeø, jord blev bragt herud. Nogle af vagternes familie boede her inkl. børn.

Tidspunkt
12.34

Delvist skyet
⛅ 17 °C

Højde
22 m

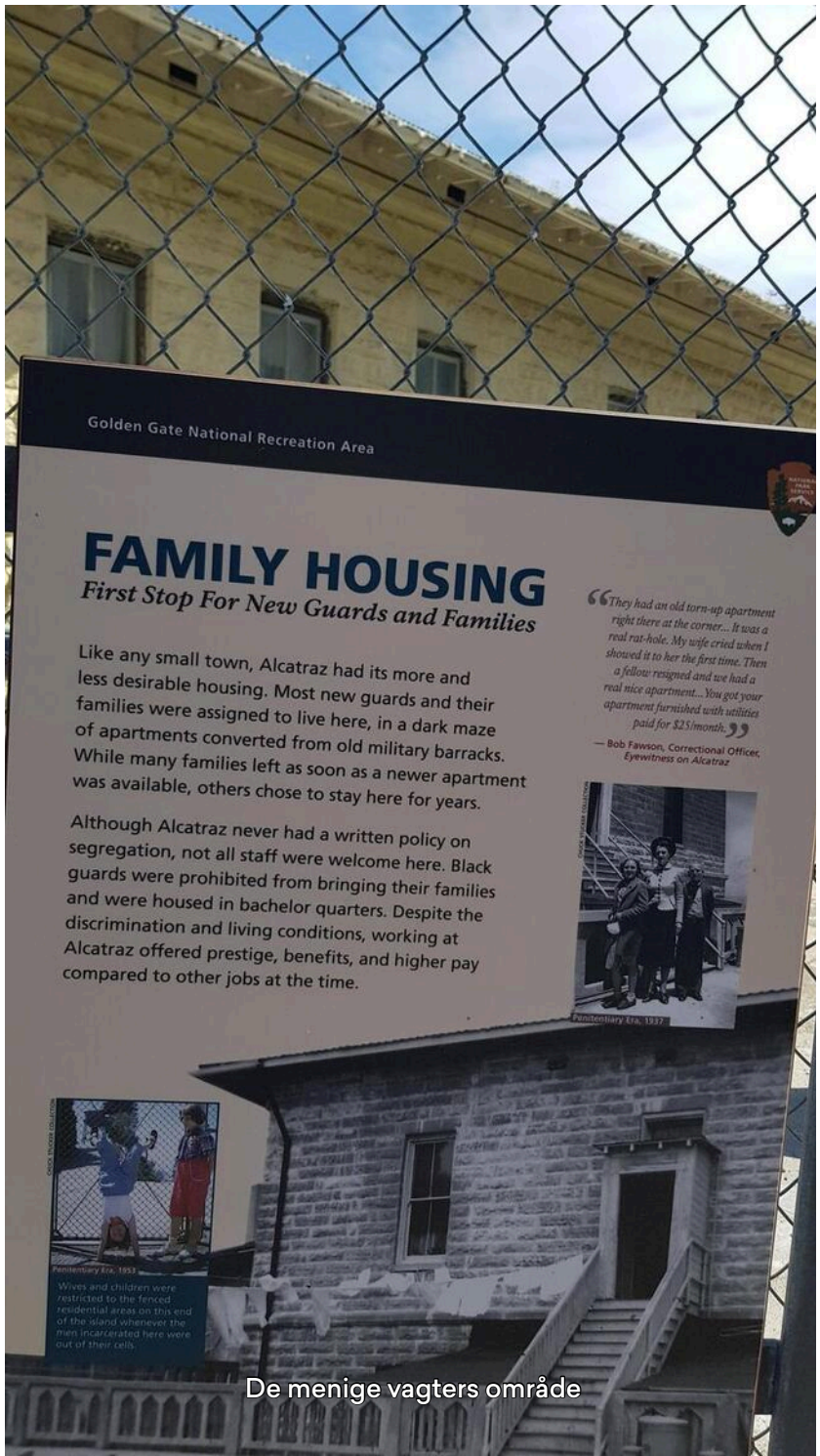

De menige vagters område


Og officerernes område i dag

ALCATRAZ GARDENS

A Long and Colorful History

Imagine Alcatraz as a barren rock—that's what it was until the 1860s when the first Army families planted gardens in imported soil. Living on this cold, gray island, they built Victorian-style flower gardens around the old Citadel.

Later, Army prison crews, and finally a few closely watched federal prisoners, created a lush landscape throughout the island. It bloomed until the prison closed in 1963. The flowering terraces, rose beds, and lawns then grew wild for 40 years.

Remarkably, hundreds of garden species brought to the island survived and thrived. In 2003, the Garden Conservancy, the Park Conservancy, and the National Park Service began a joint effort to preserve and restore the historic gardens.



GEORGE SU NPS

Volunteers have helped to rebuild and replant the Alcatraz gardens. Join them by calling 415-561-3077, or email volunteer@parksconservancy.org



DASHIEL MERRIT-SAMM NPS

Penitentiary Era, c. 1946

Island residents and incarcerated men built these terraced gardens in the foundations of the former Officer's Row houses.

JOSEPH H. SIMPSON

Det kun en klippeø

Dag 175



Alcatraz - ude området

🇺🇸 **16. september 2024, Forenede Stater, Alcatraz Island**

Ganske fint med udsigt til San Francisco og med eget fyrtårn.

Tidspunkt
12.42

Delvist skyet
⛅ 18 °C

Højde
18 m



Celle vindue udefra



Celler

San Francisco skyline

ALCATRAZ LIGHTHOUSE

The First Lighthouse on the West Coast

The original Alcatraz Lighthouse was first lit in 1854 when California's gold fields were drawing fortune seekers from around the world. A keeper and two assistants resided here year-round, ensuring the light guided ships through San Francisco's dense fog.

In 1909, a new lighthouse was constructed, featuring the tower that remains standing today. In 1963, the U.S. Coast Guard automated the lighthouse, coinciding with the closure of the Federal Penitentiary on the island. The lighthouse keepers departed Alcatraz along with the penitentiary officers, their families, and the incarcerated men.

While the keeper's quarters were lost to a fire in 1970, the lighthouse itself has continued to operate uninterrupted. The next time you gaze across San Francisco Bay at night, look for the distinctive pattern of the Alcatraz Lighthouse—a single flash every six seconds!



SAN FRANCISCO HISTORY CENTER, SAN FRANCISCO PUBLIC LIBRARY

Military Era, c. 1885

The Alcatraz Lighthouse was the first on the West Coast. It's massive third-order Fresnel lens used two quarts of whale oil nightly. Its beacon could be seen 19 miles out to sea.

Penitentiary Era, c. 1955

The cottage-style lighthouse was replaced by the 95 foot structure in 1909 because it was no longer tall enough to shine over the new

Historisk information



Fyrtårnet

Dag 175



Alcatraz - ankomst

🇺🇸 **16. september 2024, Forenede Stater, Funston Playground**

Udlevering af tøj etc.
Celler i 3 etager.
Gangene og steder fik øgenavne.

Tidspunkt
12.53

Delvist skyet
🌥️ 18 °C

Højde
18 m

Udlevering af tøj

Udlevering af hygiejne ting



Bruse afdelingen



Cellen



Broadway

TOUR NARRATORS: CORRECTIONAL OFFICERS



Officer Patrick Mahoney
On Alcatraz 1956–1963



Captain Philip Bergen
On Alcatraz 1939–1955



Officer George De Vincenzi
On Alcatraz 1950–1957



Officer Ron Battles
On Alcatraz 1958–1962



Vogtere

TOUR NARRATORS: INMATES



AZ 1465 Leon "Whitey" Thompson
Weapons, On Alcatraz 1960–1962



AZ 1133 John Banner
Bank Robbery, On Alcatraz 1954–1958



AZ 586 James Quillen
Kidnapping, On Alcatraz 1942–1952



AZ 1422 Darwin Coon
Bank Robbery, On Alcatraz 1959–1963



Indsatte



Mod Time Square



Celler

Dag 175



Alcatraz - på job

🇺🇸 **16. september 2024, Forenede Stater, Alcatraz**

Lidt om de ansatte.

Tidspunkt
13.49

Delvist skyet
🌥️ 18 °C

Højde
26 m



Vagter

HOURS OF BOREDOM, SECONDS OF TERROR

A correctional officer's life at Alcatraz was characterized by lonely hours of watching and waiting—in the gun galleries, on the catwalks, and during the seemingly endless eight-hour tower watch. His job was to enforce the rigid day-to-day routine of Alcatraz without falling into patterns that could be exploited by the inmates. Correctional officers at Alcatraz were generally experienced when they came to the island and were known for their dedication to duty.



På vagt

Consider the situation: gun crimes are on the rise. The guns that criminals use are military-style weapons, capable of firing rounds with a speed and ferocity never seen before. Cities—more populated than ever—are becoming unsafe. The United States leads other industrialized countries in gun-related deaths. Scores of citizens, including the liberal president, are calling for action.

This isn't 2021. It's 1934— a year in which our country faced unprecedented challenges from a new kind of gun and a new kind of criminal. US Penitentiary Alcatraz has just opened, and congress has passed the first ever piece of gun control legislation.

THERE ARE certain weapons that, unless in the hands of properly constituted authorities, may be accepted as evidence of criminal intent. Their possession should be inhibited, and in itself be rated as a felony.

San Pedro News Pilot – August 25th, 1934

The National Firearms Act of 1934 required registration and a tax of $200 (almost $4,000 in today's dollars) on all so-called gangster weapons, a category that included the Thompson Sub-Machine Gun or "tommy gun."

Here's the Gun that Bandits Fear Most!

—the Thompson Anti-Bandit Gun

AUTO-ORDNANCE CORPORATION
301 Broadway, New York City

Invented in 1919, the Thompson Sub-Machine Gun, was designed for use in the trenches of World War I. As sales declined following the war, the Auto-Ordinance Company began advertising the gun to law enforcement agencies. Billed as the "Anti-Bandit Gun" and "the safest gun to shoot in city streets," it was "Sold Only to Those on the Side of Law and Order!"

Despite the advertisement claims it wasn't long before these weapons made their way into the hands of gangsters. It was a new kind of gun and these men were a new kind of criminal. Congress not only passed gun control legislation in 1934. US Penitentiary Alcatraz opened as a deterrence to these gangsters.

The Thompson also saw use by Correctional Officers here on Alcatraz. These guns were stored in the armory seen in the rear of the control room and would've been issued to CO's on duty in the gun gallery or towers through this slot.

This weapon was donated to the National Park Service by the Petaluma Police Department and generously restored for this display by the San Francisco Office of the Federal Bureau of Investigation.

Bevæbning

Dag 175



Alcatraz - indsat

🇺🇸 **16. september 2024, Forenede Stater, Washerwomans Bay (historical)**

Man skulle være i sin celle 23 timer m.m. man opførte sig ordentlig så kunne man få lov til at arbejde og komme i gården. Hvis man brød reglementet var det isolation cellen.
1 time opdelt i 3x20 min til morgenmad, frokost og aftensmad.

Tidspunkt	Delvist skyet	Højde
16.52	🌥️ 18 °C	31 m



Gården

ISOLATION

"He'd go to the Hole. That was my club.

Former Correctional Officer
1959–1963

Isolation in D Block—"the Treatment Unit"—was reserved for unusually dangerous or violent inmates. Men received adequate food and health care, but were confined to their cells 24 hours a day. A stretch in D Block could last a few days or several years, depending on the offense.

The six closed-front cells were used for the most severe disciplinary problems. Treatment in "the Hole" sometimes included total darkness and a restricted diet. It usually lasted several days, but never more than 19. Few inmates ever saw the inside of "the Hole."

Isolationen



Isolationscelle



Alm. celle



Alm. celle



Alm. celle

Dag 175



Alcatraz - besøg

🇺🇸 **16. september 2024, Forenede Stater, Washerwomans Bay (historical)**

Hvis man fik lov:
45 min per måned max 2 gæster og kun nærmeste familie.

Tidspunkt
17.01

Delvist skyet
🌥️ 18 °C

Højde
30 m



Fangens plads



Gæsterne plads

Dag 175



Alcatraz - flugt

🇺🇸 **16. september 2024, Forenede Stater, Washerwomans Bay (historical)**

Der var forsøg på flugt og man mener at de lykkedes for 2 at komme væk.

Tidspunkt
17.07

Delvist skyet
🌥️ 18 °C

Højde
29 m

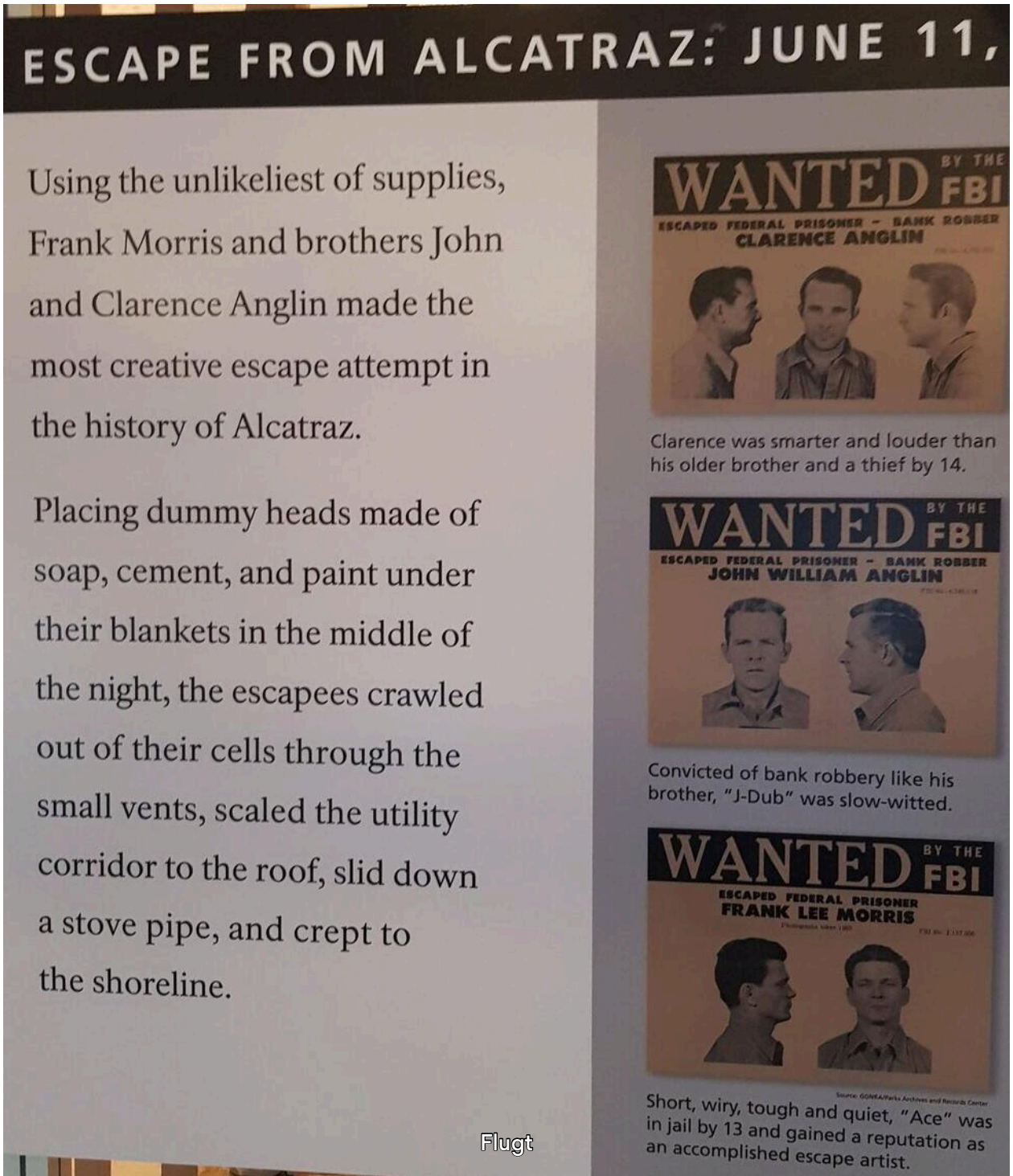

The three men had reached the bay. As they slipped into the water—using a raft fashioned out of a raincoat—they met an icy current rapidly ebbing out to sea. They were never seen again.

"Possible loss of spoon at noon mainline. Some doubt and no trace."

Day Watch Lieutenant
Saturday, December 9, 1962



Source: Parks Conservancy, Frankie Nonstad

Digging Through: Using homemade drills and spoons to breach crumbling walls, the men used cardboard and tobacco boxes as fake vents.

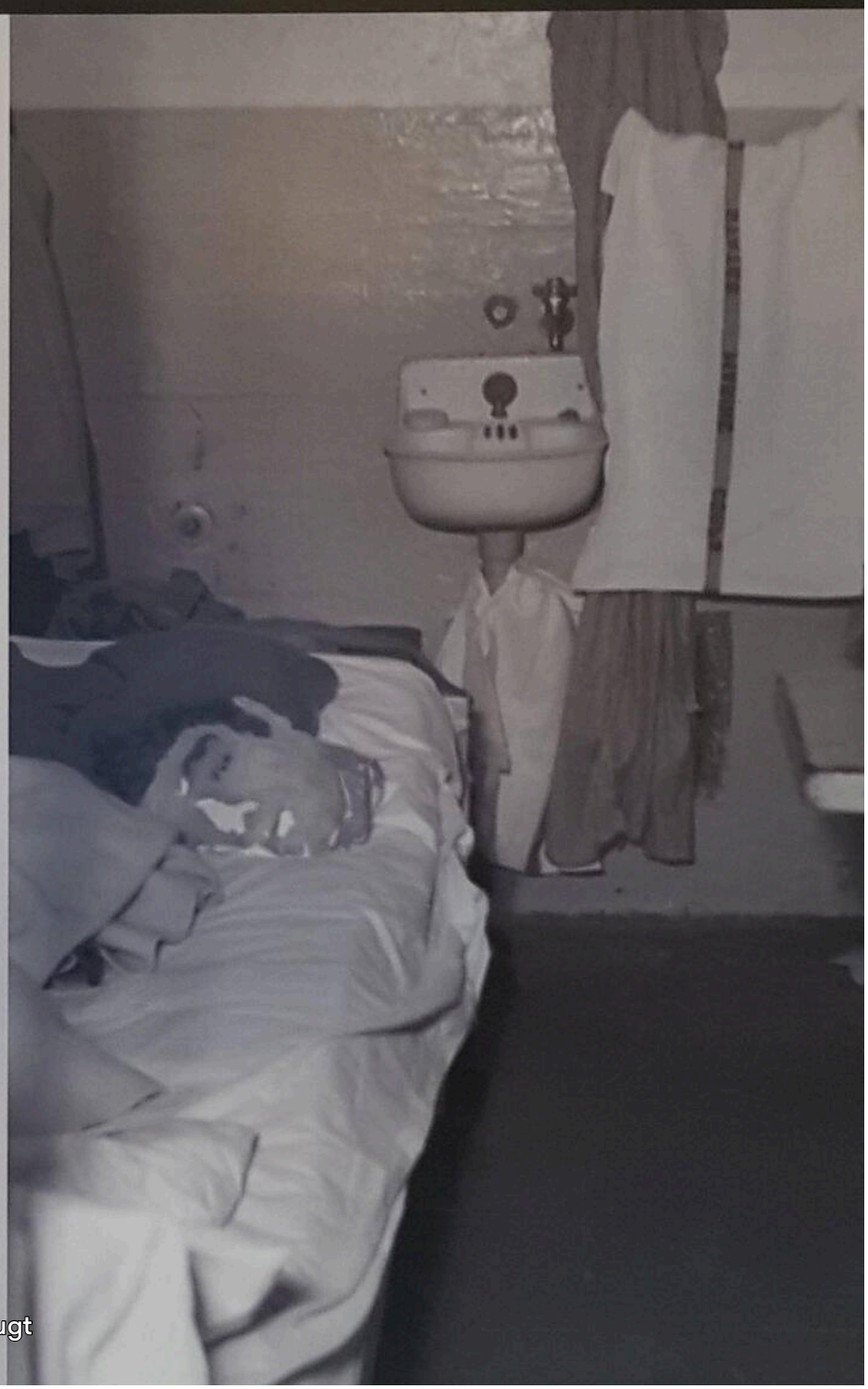

Flugt



Escape Route: Once inside the narrow utility corridor, the men silently climbed three dark stories of slippery pipes and wooden planks to the roof. Moving along the roof, they dropped to the gr[illegible]y then climbed a fence, passed under a closed guard tower, tumbled down a rocky cliff and scrambled to shore.

Flugt



Hullet



Hullet

Dag 175



Alcatraz - mad

🇺🇸 **16. september 2024, Forenede Stater, Washerwomans Bay (historical)**

Fangerne spiste alle sammen på samme tid vel overvåget af vagterne.

Tidspunkt
17.10

Delvist skyet
🌥️ 18 °C

Højde
29 m

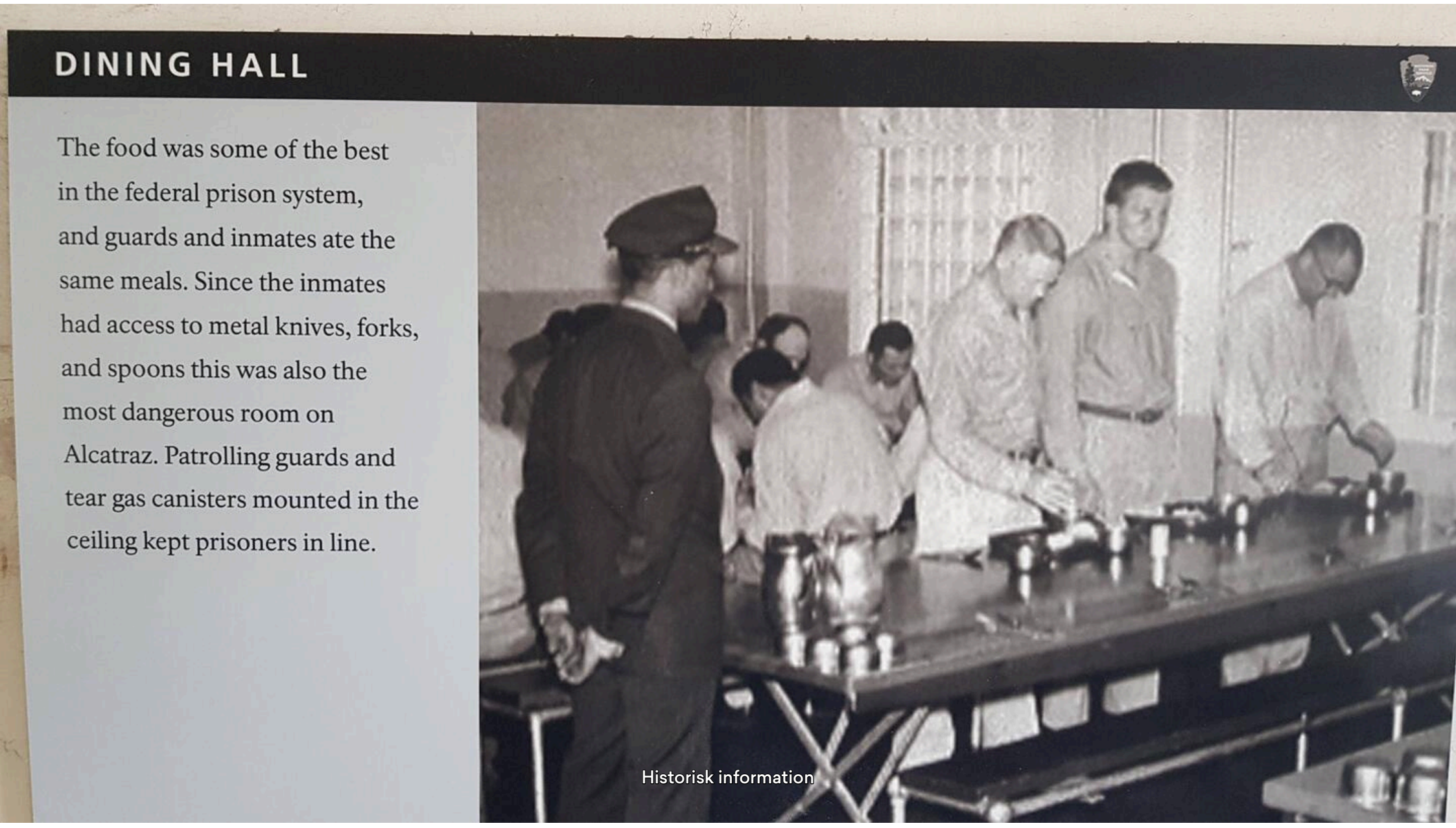



Køkkenet - bemærk markerng af knive

Dag 175



Alcatraz - slam dørene lukkes

🇺🇸 **16. september 2024, Forenede Stater, Washerwomans Bay (historical)**

Disse døre kunne åbnes og lukkes individuelt eller 13 på en gang.

Tidspunkt
17.15

Overskyet
☁️ 18 °C

Højde
29 m

Ranger som demonstrerer

Dag 175



Status

🇺🇸 **16. september 2024, Forenede Stater, Washerwomans Bay (historical)**

Tager mig fremover mere tid og dermed kortere køreture.
Jeg har også forlænget bil-leje perioden med 2 uger mere. Den skal så afleveres d. 30. okt.
Jeg gør det fordi jeg har billet til NASCAR finalen 10. nov. og vil ikke ankomme til Phoenix for tidligt.

Peter Hauerslev Har du planlagt din rute til Phoenix, eller vil du improvisere?

Knold Både og - har en ide men er fleksibel

Flemming S Lyder som en god plan :-) bliver spændene

Tidspunkt
20.05

Klar nat
🌙 15 °C

Højde
37 m

Dag 176



Sightseeing i San Francisco

🇺🇸 **17. september 2024, Forenede Stater, Painted Ladies**

Kørte lidt rundt.

Tidspunkt
09.59

Overskyet
☁️ 16 °C

Højde
69 m



The painted ladies - bevaringsværdige ikoniske huse



Hippie kvarter - summer of love 68



Hippie → Boheme kvarter



Hippie eller kommercielt?

Rester af hippie kulturen?



Homo kvarter

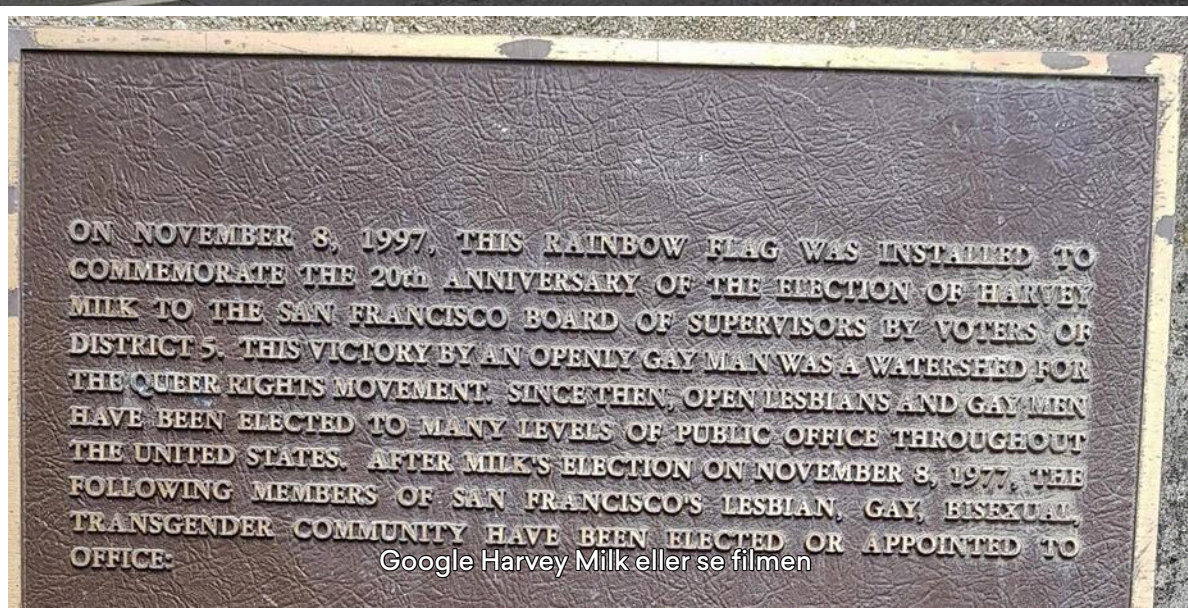

Google Harvey Milk eller se filmen



Regnbue flaget

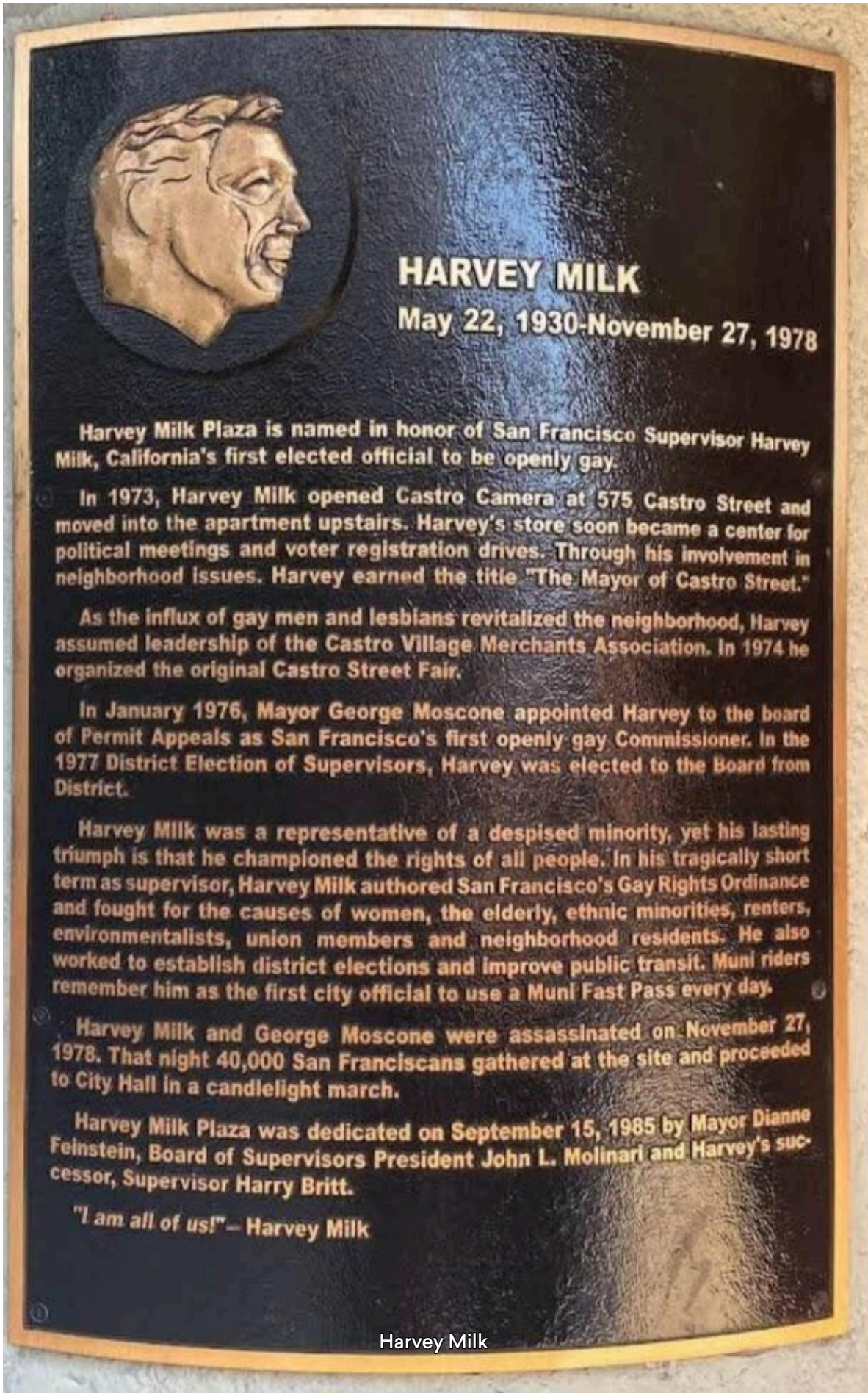

Harvey Milk

Dag 176



Hindu tempel

🇺🇸 **17. september 2024, Forenede Stater, Haywards Pass**

Opført for ca 4-5 år siden, ca 1.000 medlemmer.
Faldt over det i Google map.

Tidspunkt
11.46

Delvist skyet
⛅ 19 °C

Højde
256 m



Hindue tempel



Den indiske guru

Dag 176



Ankommet

🇺🇸 **17. september 2024, Forenede Stater, Stanislaus River**

Her ude på landet, tæt ved de 2 floder, dejligt stille.

Tidspunkt	Delvist skyet	Højde
14.27	🌥️ 26 °C	9 m



Min sove plads i telt området



RV området og toilet+bad

Dag 177



Sightseeing

🇺🇸 **18. september 2024, Forenede Stater, Modesto**

Sightseeing forholdsvis tæt på hvor jeg sover:
Californiens ældste valnød træ.
Great Valley Museum kedeligt ikke interaktivt.
Og lige så kedeligt:
The Cowboy Museum.
Sponsoreret graffiti.
Har handlet lidt, spist frokost og købt benzin:
23,4 km/l
Resten af dagen bliver et bad og så på langs med en bog 🥰

Jane Nilsson det er så dejligt med dine tekster,lydoptagelser og billeder. Nyder det meget. Håber du har det godt,

Knold Takker, alt vel her, ser frem til at vi mødes i 2025🥰



Peter Hauerslev 🌏🕺🏻👍🏻🌱😋🌈🇩🇰🐎



Peter Hauerslev Hvad betyder “GVM”, og hvad er “TVM” ? Texas world museum? - beklager så først forklaringen nu!

Knold 😅😂🤣😜

Peter Hauerslev Hvilken bog?

Knold "A gentleman in Moscow" af Amor Towles.

Tidspunkt	Overskyet	Højde
12.48	☁️ 23 °C	27 m



Frugtplantager og lidt bjerge tæt på



Californiens ældste valnød træ


GVM


LOCAL EXTINCTIONS
JAGUAR
Felidae Panthera onca
No longer found in the U.S., Jaguars once lived in southeast and central California, Arizona, New Mexico and Texas. They now live in forests, jungles, swamps and arid mountainous scrub from Mexico to Brazil. Jaguars are thought to be numerous in part of Venezuela, but are everywhere else in danger of extinction.
They hunt mostly on the ground, but climb well and sometimes ambush prey by leaping from above. They feed mainly on forest animals, from mice to deer. Unlike most cats, they enjoy water, often playing in shallow pools where they catch fish, turtles, frogs and small alligators. They lead a solitary life, seeking each other only during breeding season.
The subject of many myths, in pre-Columbian Mexico, Guatemala and Peru, the Jaguar was worshiped as a god.
LOCAL EXTINCTIONS
CALIFORNIA REPUBLIC
GRIZZLY BEAR
Ursidae Ursus arctos
GVM


GVM

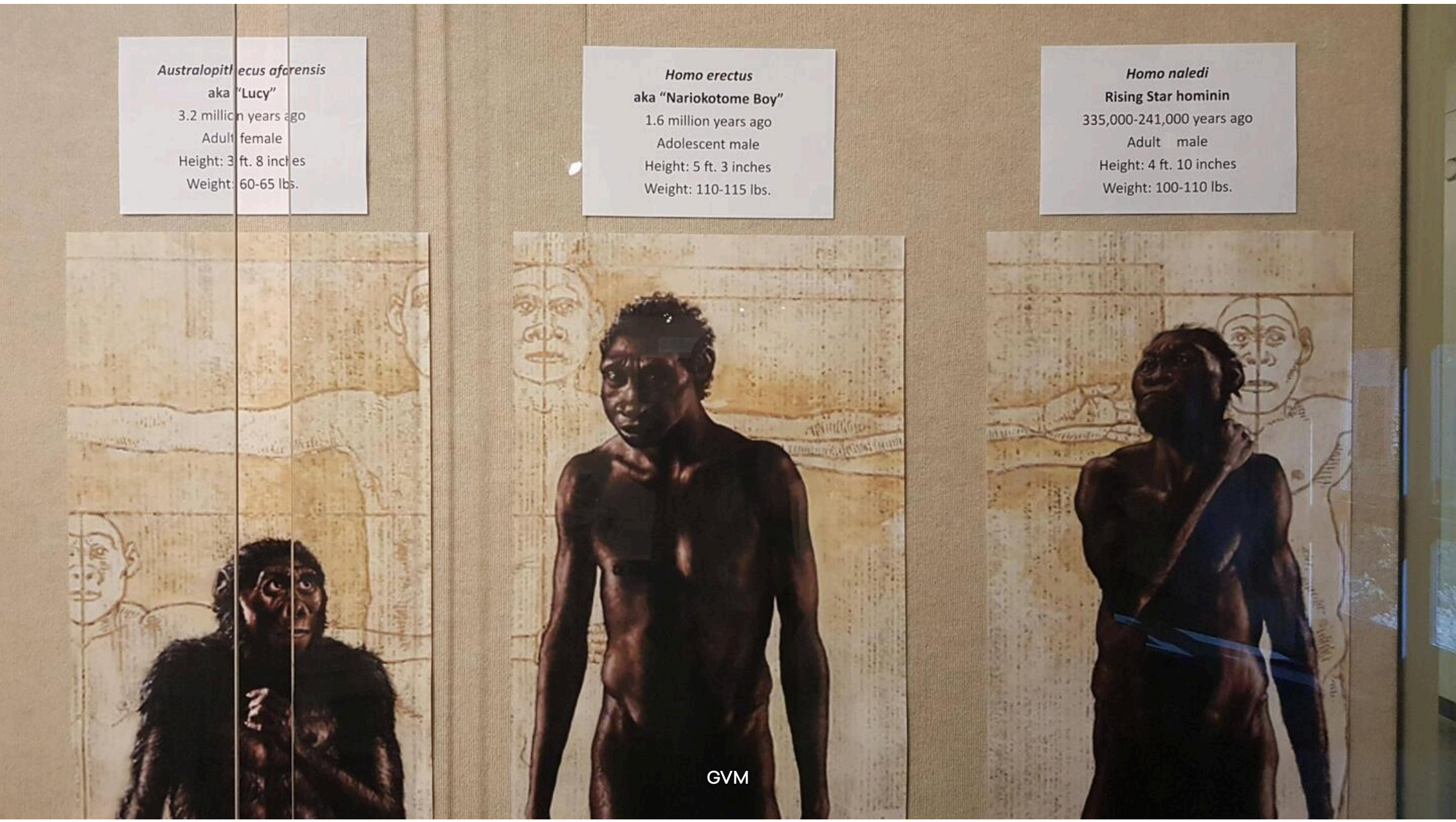
Australopithecus afarensis
aka "Lucy"
3.2 million years ago
Adult female
Height: 3 ft. 8 inches
Weight: 60-65 lbs.
Homo erectus
aka "Nariokotome Boy"
1.6 million years ago
Adolescent male
Height: 5 ft. 3 inches
Weight: 110-115 lbs.
Homo naledi
Rising Star hominin
335,000-241,000 years ago
Adult male
Height: 4 ft. 10 inches
Weight: 100-110 lbs.
GVM

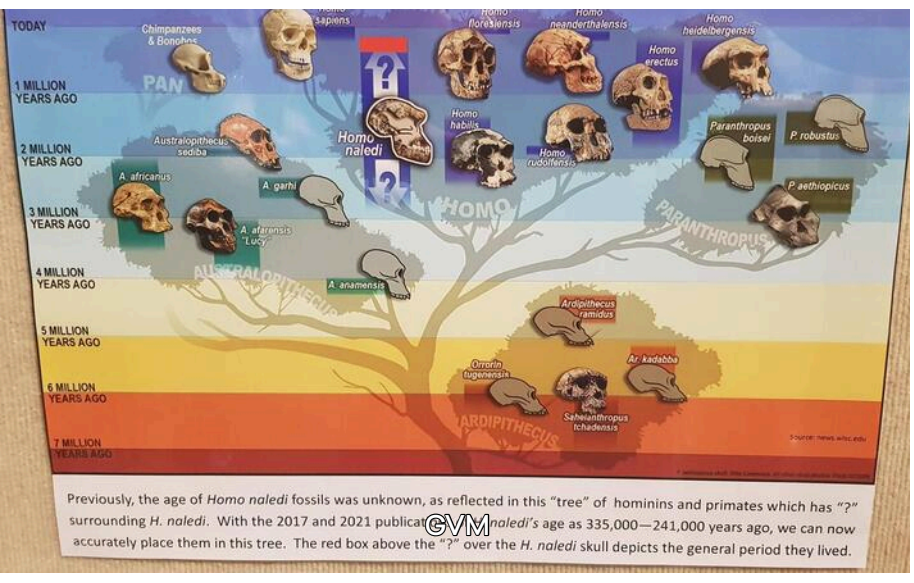
TODAY
1 MILLION YEARS AGO
2 MILLION YEARS AGO
3 MILLION YEARS AGO
4 MILLION YEARS AGO
5 MILLION YEARS AGO
6 MILLION YEARS AGO
7 MILLION YEARS AGO
Chimpanzees & Bonobos
PAN
Homo sapiens
Homo floresiensis
Homo neanderthalensis
Homo heidelbergensis
Homo erectus
Homo naledi
Homo habilis
Homo rudolfensis
Australopithecus sediba
A. africanus
A. garhi
A. afarensis "Lucy"
A. anamensis
Paranthropus boisei
P. robustus
P. aethiopicus
HOMO
PARANTHROPUS
AUSTRALOPITHECUS
Ardipithecus ramidus
Ar. kadabba
Orrorin tugenensis
Sahelanthropus tchadensis
ARDIPITHECUS
Source: news.wisc.edu
Previously, the age of *Homo naledi* fossils was unknown, as reflected in this "tree" of hominins and primates which has "?" surrounding *H. naledi*. With the 2017 and 2021 publications of *naledi's* age as 335,000—241,000 years ago, we can now accurately place them in this tree. The red box above the "?" over the *H. naledi* skull depicts the general period they lived.
GVM


TCM


TCM


TCM






GALLERY




Steer Wrestling
The Basics:
- Timed event.
- 'Wrestler' jumps from their horse at high speeds to wrestle the steer.
- Second rider known as a 'hazer' assists by guiding the steer.
Quick Facts:
Saddle Bronc Riding
Quick Facts:
- Often considered the "classic" rodeo event.
- Based on the horse breaking skills used by cowboys.
- The rider uses a single rein attached to a halter to help maintain control.
- The saddles used are specially designed, with free-swinging stirrups and no horn.
- Bucking horses are specifically bred for strength, agility, and bucking ability.
- Both the horse's & cowboy's scores are totaled out of 100 possible points.
CLAYTON BIGLOW
ALBERT AGUAYO
TCM

Dag 178



Great Valley

🇺🇸 **19. september 2024, Forenede Stater, Trigo (historical)**

Kæmpe stort område!!😲 Her dyrker de jorden, plantager så langt øjet rækker. Alt der gror på træer eller ranker dyrkes. Enkelte har også majs og/eller kvæg. Kunstvanding enten permanent eller v.hj.a vandslanger.

Tidspunkt	Klar dag	Højde
07.59	☀️ 15 °C	22 m



Mod syd

Mod nord



Mod vest



Kvægområde



Stalde

Dag 178



Railtown 1897

🇺🇸 **19. september 2024, Forenede Stater, Railtown 1897 State Historic Park**

Dejligt museum, fik privat tour.
Alle lokomotiverne kører på brugt bilmotor olie.
Jeg så en filmstjerne som var med i westerns og i Back to the future III.
I alt har deres materiel været med i 200+ film😲

Bjørn Paulsen Fedt museum.

Tidspunkt	Delvist skyet	Højde
09.59	🌥️ 20 °C	450 m



Museum i Jamestown



Velkommen til Railtown



Fra 1897: 7 mand betjent, fik lufttryk i 1922



Den kan kun køre frem. Konstruktionen under er en lift så man kan vende/skifte retning



Var også en ambulance. Rattet styrer bremsen.



Kunne klare 14° med mange vogne på slæb



Toget har gear😗😮



Moviestar under renovering



Guiden Walt



Fra 1925



Førerhuset speeder øvert th



1920 Ford T

Løft tv kræver kun 2 fingre 😲



Velocipede Hand-Car

George Sheffield, a farmer from the State of Michigan, first developed this three-wheeled hand-car design in 1877 for personal use commuting to and from town along the railroad tracks which ran nearby. Upon reporting a broken rail to the Michigan Central Railroad, company officials became interested in his design, and offered to pay him to build more. George Sheffield applied for and received a patent for his velocipede hand-car in 1879, and thus *George S. Sheffield & Company* came into being.



Weighing less than 150 pounds, velocipede hand-cars were generally used for track inspection with a limited capacity for carrying tools and supplies. Due to its light-weight design, it can be moved by one person to be turned around or moved out of the way of an oncoming train.

This Velocipede was built circa World War I and used by the Tonopah & Goldfield Railroad in Nevada. It was donated to Railtown 1897 in the late 1990s.

Historisk information

Sierra Railroad No. 34

otive No. 34 was built in 1925 by the Baldwin Locomotive Works of Philadelphia, ylvania for the Sierra Railway to handle an increase in freight traffic during the ruction of the Melones Dam on the Stanislaus River near Angels Camp, California.



rra Railroad No. 34 was retired and stored in the Jamestown Roundhouse in 1955, en it was replaced by diesel-electric locomotives. In 1962, Sierra No. 34 was sold to rivate owner but did not leave the Jamestown property, remaining in storage for veral years. In 1971, the Sierra Railroad opened the Jamestown shop complex as a rist attraction called "Rail Town 1897", with weekend steam train rides throughout Summer months. Locomotive No. 34 was leased back to the railroad and pulled cursion trains from 1971 to 1980. In April, 2022, Sierra Railroad No. 34 was acquired the State of California for preservation at its original home in Jamestown.



Between 1925 and 1955, Sierra No. 34 was one of the primary fre locomotives in use on the Sierra Railway. Engine No. 34 was also use haul construction materials for raising the height of the O'Shaughne Dam between 1935 and 1938, while the Sierra Railway held a contrac operate trains over the Hetch Hetchy Railroad for the project.



Historisk information

Sierra No. 3

1,472 Service Day Inspection



Operating steam locomotives that are governed by the Federal Railroad Administration (FRA) undergo several inspections at regular intervals to ensure that they are safe to operate; our Sierra No. 3 is no different.



The locomotive is currently undergoing what is commonly referred to as a 1,472 Service Day Inspection, which is a federally mandated inspection of the locomotive and its boiler in particular. The number 1,472 refers to the maximum number of days that the locomotive can operate before another inspection is required. Since most steam locomotives today operate on a limited basis, a time limit of 15 years is also imposed. This is the most intensive inspection performed on steam locomotives operating in the United States.



This process requires the boiler to be stripped down so that it can be inspected for excessive wear or defects. All of the fire tubes are also removed from the boiler, which can either be repaired and reused or replaced altogether. Although the boiler currently used on Sierra No. 3 is a modern recreation constructed in 2009, it is not exempt from inspection requirements.

Renovering

Sierra Railway No. 3

Engine No. 3 is perhaps the most photographed locomotive in motion picture history, for it has been featured in more commercials, documentaries, television shows, and Hollywood films than any other locomotive in the world.

Built in 1891 by the Rogers Locomotive & Machine Works of Paterson, New Jersey, No. 3 was originally owned by the Prescott & Arizona Central Railway. It became Sierra Railway No. 3 in 1897, and helped to build the line from Oakdale to Jamestown, California. It was used in passenger, freight, and helper service until 1932 when it was retired.







It was returned to service in 1948 for exclusive use as a "Movie engine" and for hauling excursion trains chartered by rail enthusiasts. It continued to operate on the Sierra Railroad until 1996 when it was removed from service for major repairs.

Sierra No. 3 was restored to active status in July, 2010, a project which necessitated $1.6 million dollars in fundraising and the construction of a new welded boiler to replace the original. The locomotive has been restored to its historical appearance circa 1920.

Historisk information

Dag 178



Back to the future III

🇺🇸 **19. september 2024, Forenede Stater, Railtown 1897 State Historic Park**

Lokomotiv 3 blev brugt i filmen. Og skorstenen sprang pga farten Doc Brown sagde de skulle opnå.

Tidspunkt	Delvist skyet	Højde
11.26	⛅ 21 °C	458 m

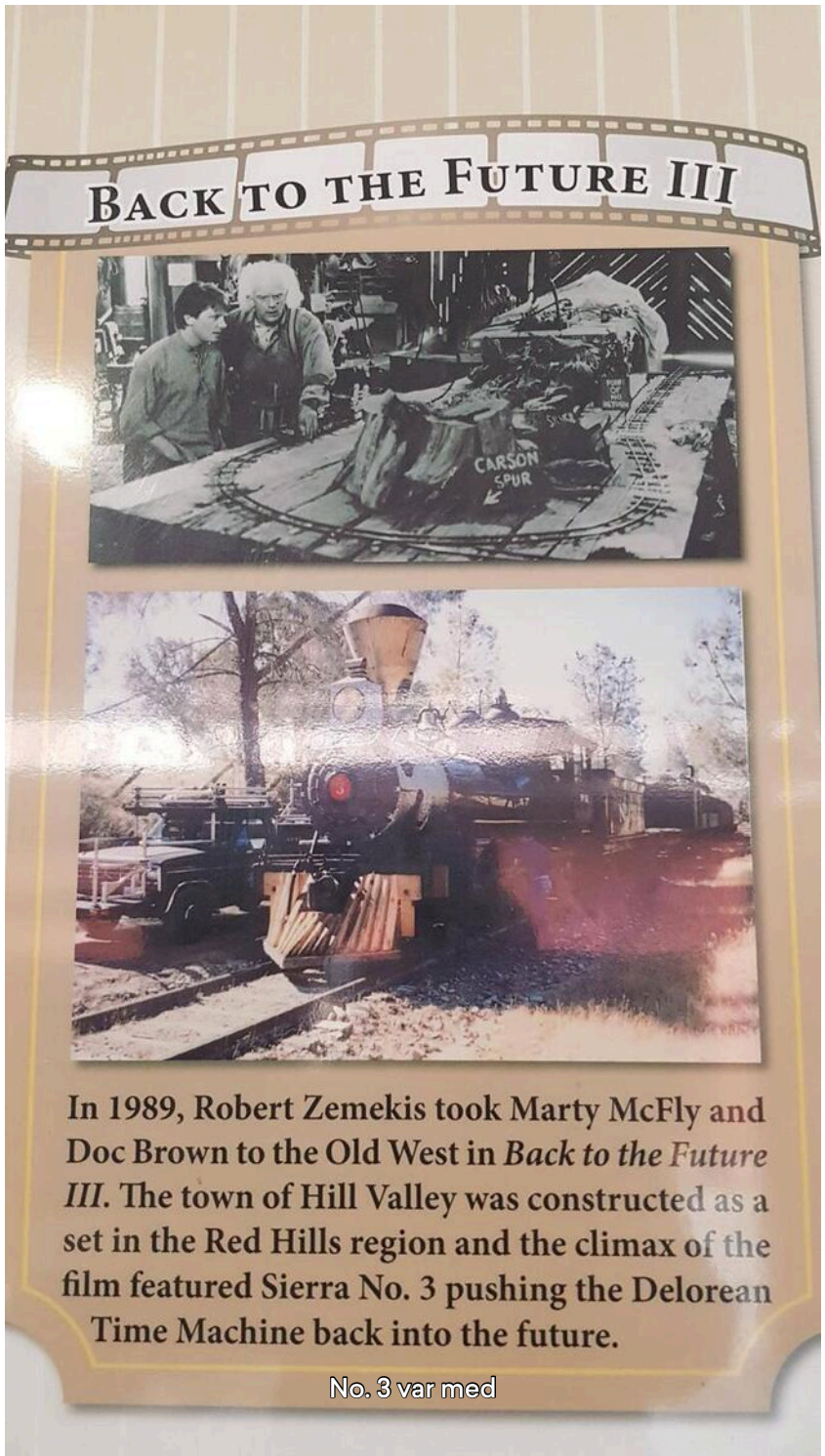

No. 3 var med

Don't Blow Your Stack

The No. 3 wore three different smokestacks for the climax of *Back to the Future III* as it pushed *The Delorean* up to 88 MPH and into the future. Different styles of pilot, smokestack, and headlight are often applied to steam locomotives used in filming to enhance their classic design.



Larry Jensen Photos

Pas på skorstenen



Bemærk nr. 2

BACK TO THE FUTURE III™

THREE STACKS AND THE RIVET POPPING SMOKE BOX

Filmed in 1989, this feature made extensive use of **Sierra No.3™**. These props were used to allow for special effects. The "Dress Stack" set the standard look for the locomotive. The "Special Effects" stack has a door on the side that allowed smoke and fire to be added to the scene. The "Blown Stack", and rivet popping smokebox apparatus were used to create the suspenseful and fiery build-up to the train ride into the future.

This link shows the story:
https://www.youtube.com/watch?v=8ktMe0xclxA



Fakta


Railtown 1897
State Historic Park

Dag 178



På vej til Yosemite National Park

🇺🇸 **19. september 2024, Forenede Stater, Old Priest Grade**

Op og ned ad snoet vej 30-40 km/t🥰

Tidspunkt
13.08

Delvist skyet
🌥️ 23 °C

Højde
692 m

På vej op


Næsten oppe


Troede dette var toppen

Dag 178



Hetch Hetchy

🇺🇸 **19. september 2024, Forenede Stater, O'Shaughnessy Dam**

Ifm jordskælvet i 1906 byggede man derefter denne dæmning for at kunne levere strøm til San Francisco.

Tidspunkt
15.24

Klar dag
☀️ 15 °C

Højde
1.145 m

Hetch Hetchy dæmningen i det fjerne



Hetch Hetchy dæmningen



Bag dæmningen

Hetch Hetchy Reservoir and O'Shaughnessy Dam

Phase 1 of construction of O'Shaughnessy Dam was completed in 1923 and phase 2 ended in 1938 when the dam was raised another 85.5 feet to 312 feet in height. Present capacity for the reservoir is 117 billion gallons of water or the equivalent of 177,914 Olympic-sized pools. The dam crest is 910 feet long and 289 feet wide at the base.



Steel anchor bars were constructed between old and new concrete at O'Shaughnessy Dam when its height was raised in 1937.



After serving for twenty years as Chief Engineer, Michael Maurice O'Shaughnessy died just twelve days before the public dedication of the completion of the project at Pulgas Water Temple in 1934.

The great 1906 San Francisco earthquake destroyed key portions of the City of San Francisco's water system. The three days of unquenchable fires that followed the quake claimed more than four square miles of land, thousands of buildings and an untold number of lives. The devastation spurred City leaders to pursue a more reliable source of water for the future.

After intense national debate about building a reservoir and dam in a national park, Congress passed the Raker Act in 1913, granting San Francisco the rights-of-way and the use of public lands to build the Hetch Hetchy Water and Power Project. John Muir, who wanted the valley to remain untouched for wilderness preservation, had led the opposition.

This complex system of tunnels, pipelines and facilities took 20 years to build and transports snowmelt 167 miles entirely by gravity, without the use of pumps. Today this water serves more than 2.4 million people in four counties in the San Francisco Bay Area, as well as the residents of Groveland.

Hetch Hetchy Water and Power System

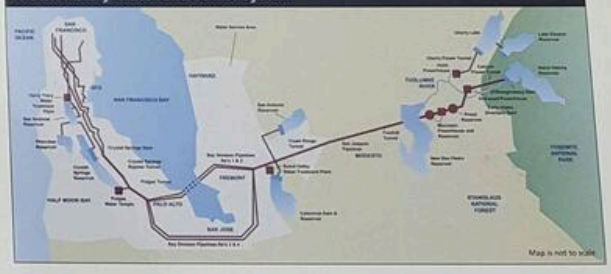

Historisk information

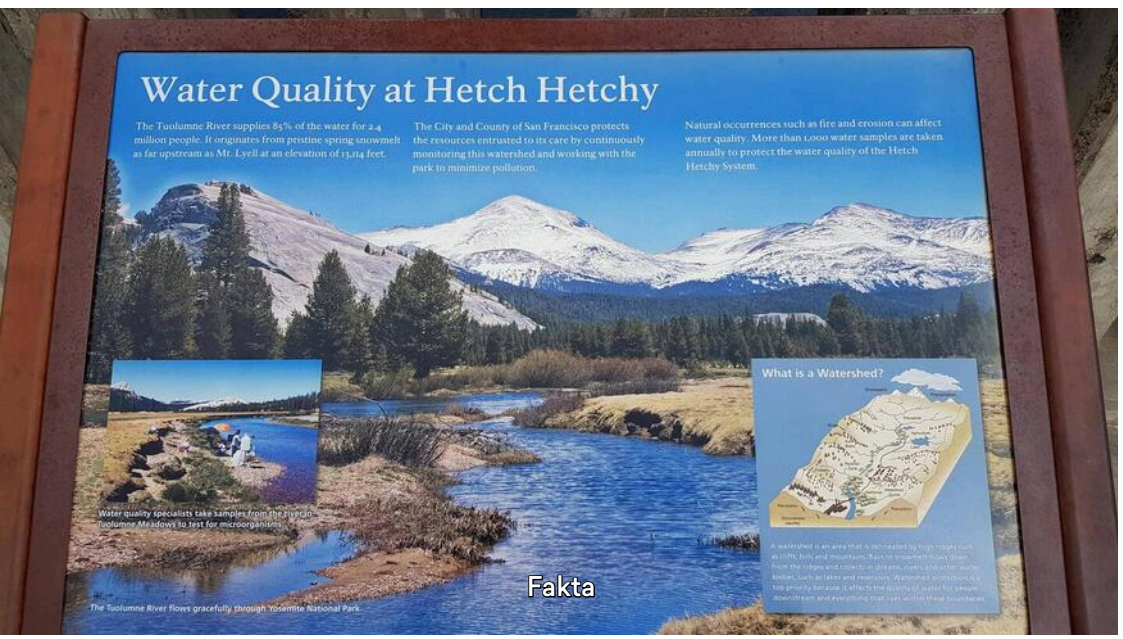

Fakta



Lige der

Dag 178



Ankommet - ude i skoven

🇺🇸 **19. september 2024, Forenede Stater, Crocker Meadow**

Her i Yosemite er det ikke let at få en plads på en campingplads og så er de også dyre. Jeg talte med en ranger, hun fortalte at jeg kunne køre hertil og overnatte gratis. Dog ingen Wi-Fi, intet mobilsignal og ej heller toilet.
PS ingen torden eller regn. Fik selskab af 2 fra Frankrig og Spanien.

Tidspunkt
16.41

Klar dag
☀️ 18 °C

Højde
1.407 m



Min sove plads

Dag 179



Yosemite

🇺🇸 **20. september 2024, Forenede Stater, Buena Vista**

Meget flot national park.
El Capitan: tænk der er folk som klatre op uden sikkerhedsudstyr😮😲
Det vrimler med vandrestier og i weekenden kan man kun komme ind hvis man har reservation.

Tidspunkt
07.43

Klar dag
☀️ 11 °C

Højde
1.779 m



En krudttønde brandindex på det højeste



Ny højderekord 1.876 moh



Big Meadows



Big Meadows

BIG OAK FLAT ROAD YOSEMITE NATIONAL PARK

A Storied Landscape

The open vista below you, Big Meadow, has many stories to share. American Indians have been using this area for thousands of years. It was also a center of activity for some of the first Euro-American settlers. By 1874, the Coulterville and Yosemite Turnpike Company completed the first wagon road over this rugged terrain into Yosemite Valley. This road provided an important route for commerce and tourism. At one time, a stage stop welcomed weary travelers at the historic Meyer homestead below.



Off in the distance, you can see where German immigrant George Meyer built two barns in the early 1880s. The National Park Service restored them in 1996. They feature hand-hewn timbers, peeled logs, fieldstone foundations, and hand-split sugar pine roof shakes.



American Indians gather acorns from oak trees and use bedrock mortars to pound them into flour. They harvest milkweed, deergrass, and bracken fern.
(Mary pounding acorn, Yosemite Valley, c. 1913)



PHOTOS: NPS

This exhibit was paid for through a grant from The Yosemite Conservancy with generous support from David & Dana Dornsife and the Mericos Foundation.

Historisk information



Paradis for klattere/bjergbestigere



El Capitan



El Capitan

Dag 179



Jubilæum 180 dage

🇺🇸 **20. september 2024, Forenede Stater, Indian Canyon**

Jeg nåede ikke jorden rundt men har dog rejst langt på 180 dage.

 **Bjørn Paulsen** Tillykke med jubilæet 👍.

Tidspunkt
09.28

Klar dag
☀️ 14 °C

Højde
1.232 m

Dag 179



På vej

🇺🇸 **20. september 2024, Forenede Stater, Pigeon Gulch**

Skal nu finde overnatningssted helst med mulighed for at vaske tøj.

Tidspunkt
11.13

Klar dag
☀️ 21 °C

Højde
534 m





Og op igen



Nede og ude - frokost

Dag 179



Tørt

🇺🇸 **20. september 2024, Forenede Stater, Berry Hill**

Her er sgu tørt uden kunstvanding😲😮

Tidspunkt
14.17

Klar dag
☀️ 28 °C

Højde
136 m



Tørt


Uden vand gives der op


Gav op


Aha her er vandet - skal sikkert til Los Angeles

Dag 179–180



Ankommet

🇺🇸 **20.–21. sep. 2024, Forenede Stater, Friant**

Der var svært at finde en campingplads som ikke var booket fuldt😢 men jeg fandt til sidst denne. Her er toiletter, her ikke ikke bad ej heller tøjvask. Ser på om jeg kan finde det til i morgen.
Kørte længere i dag end forventet.

Annette Mursal Du er ikke langt fra Visalia: verdens løg paradis.

Tidspunkt
14.52

Klar dag
☀️ 29 °C

Højde
93 m



Min sove plads - flod tv og andre campister th

Dag 180



Amerikansk morgenmad

🇺🇸 **21. september 2024, Forenede Stater, Bois Ditch**

Gik på morgenmads restaurant. Yummi🥰👍
Benzin: 21,9 km/l

Jane Nilsson mums

Peter Hauerslev Junk food !"!!!!"

Tidspunkt
08.43

Klar dag
☀️ 20 °C

Højde
96 m



Amerikansk morgenmad

Dag 180



Fresno Discovery Center

🇺🇸 **21. september 2024, Forenede Stater, Fresno Museum of Natural History**

Helt klar beregnet på små børn - men fandt dog nogle få for mig interessante emner:
NASA' planlagte Artemis II missioner - glæder mig til at følge det på tv.
Derudover en flot kaktus have samt en forstening af et Sequoia træ.
Så også om exoplanter og for første😲 gang i mit liv prøvede jeg VR-briller.



Jane Nilsson og barnlige sjæle

Tidspunkt	Klar dag	Højde
10.17	☀️ 25 °C	91 m

For små børn



Artemis II missionerne



Kaktus haven



Forstenet Sequoia træ



Født 937😮😲🥰



Om exoplanter

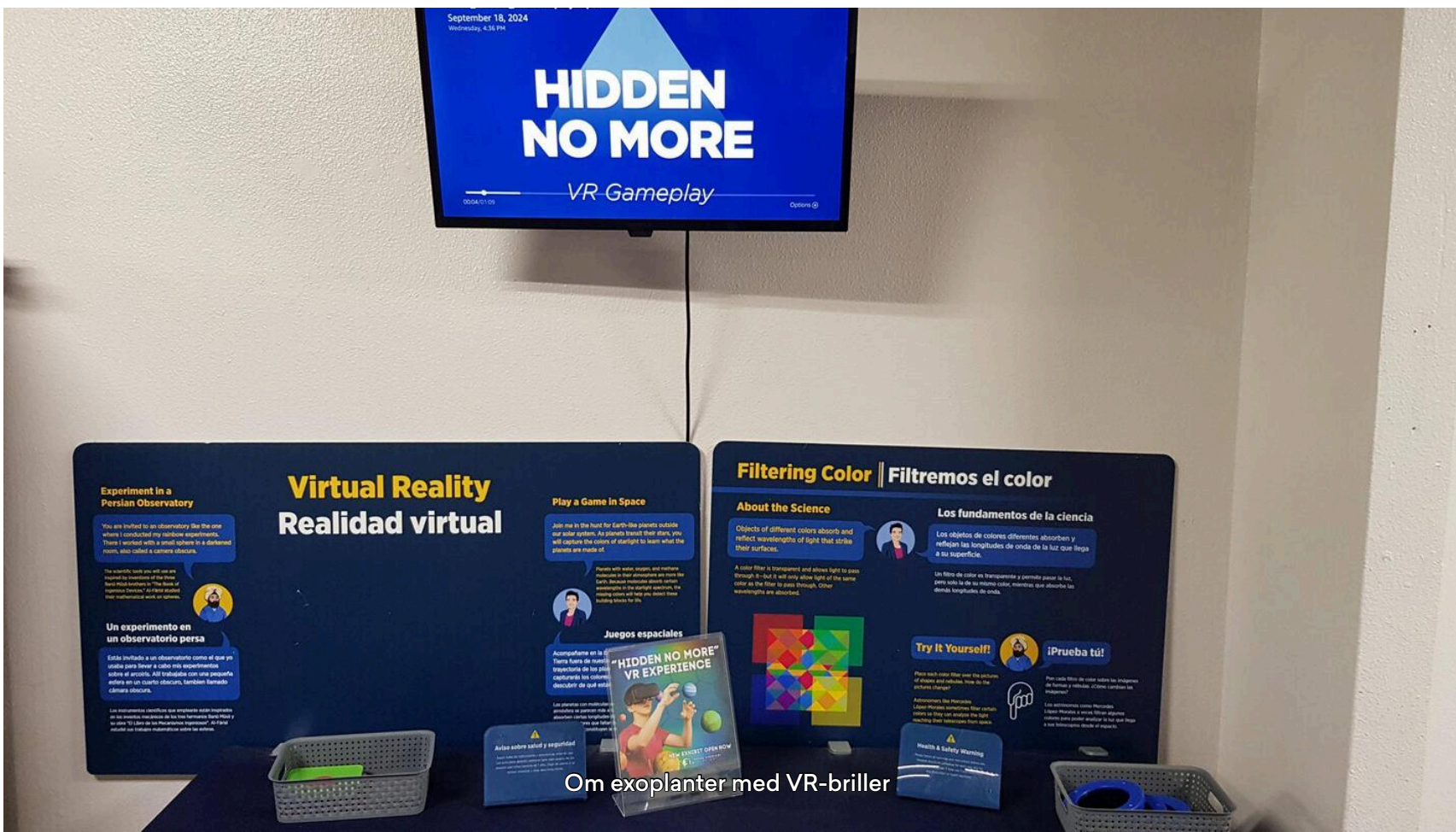

Om exoplanter med VR-briller

Dag 180



The Meux Home Museum

🇺🇸 **21. september 2024, Forenede Stater, Meux Home Museum**

Et museum drevet af frivillige efter kommunen brugte penge på renovering.
Dr. Meux købte grunden og opførte huset i 1889.
Foruden mand, viv og 3 børn boede Dr. Meux' bror og en tjenestepige i huset.
Den ældste datter blev gift med en kongress mand.
Moderen havde tuberkulose, dette var årsag til flytning fra Tennessee til Fresno Californien. Moderen blev senere hen både blind og døv.
Den yngste datter boede i huset indtil 1970.
3-4 tjenestefolk kom også i huset dagligt.
En skøn tidslomme fra 1889🥰👍

Tidspunkt
12.24

Klar dag
☀️ 30 °C

Højde
94 m



Meux Home Museum


Indgangsparti hvor man kunne vente på at blive modtaget


Maggie som viste rundt

Besvime sofaen, den gang gik damerne med korset og kunne ikke trække vejret dybt



Modtageværelset



Dagligstuen

Spisestuen de små børn spiste i køkkenet indtil de selv kunne med kniv og gaffel



Veldækket bord



Sølvtøj til forskellige madvarer



Køkkenet madmor kom hertil dagligt



Badeværelse - dengang badede man påklædt (dragt i midten)



Ældste datters korset, hun var meget slank.



Ældste datters brudekjole fra Paris 400$

Dag 180



Ankommet - super AirBnB

🇺🇸 **21. september 2024, Forenede Stater, Tarpey Village**

Dette er helt klart det bedste AirBnB jeg har boet i. Gratis bad, gratis tøjvask, adgang til opholdsstue og dejligt køkken med stort køleskab samt lækkert værelse. Fri Wi-Fi. Og et meget roligt kvarter.
Og så endda ikke så dyrt:
Kr. 573 for 2 nætter. 43 $ per nat. Jeg har tidligere givet 40$ uden bad, uden Wi-Fi, uden tøjvask og sovet i bilen - så dette sted er SUPER.

Tidspunkt
14.38

Klar dag
☀️ 32 °C

Højde
108 m

Mit soveværelse

Dag 181



Status - en rute

🇺🇸 **22. september 2024, Forenede Stater, Tarpey Village**

Har lagt en overordnet rute for perioden indtil bilen skal afleveres i Phoenix d. 30/10.
Tager i aften ud for at spise på restaurant, håber på at finde en god ikke-burger restaurant.
I morgen afsted mod de rigtige store træer😲

Knold PS fandt en god indisk restaurant 5 🌟

Tidspunkt	Klar dag	Højde
13.35	☀️ 33 °C	108 m

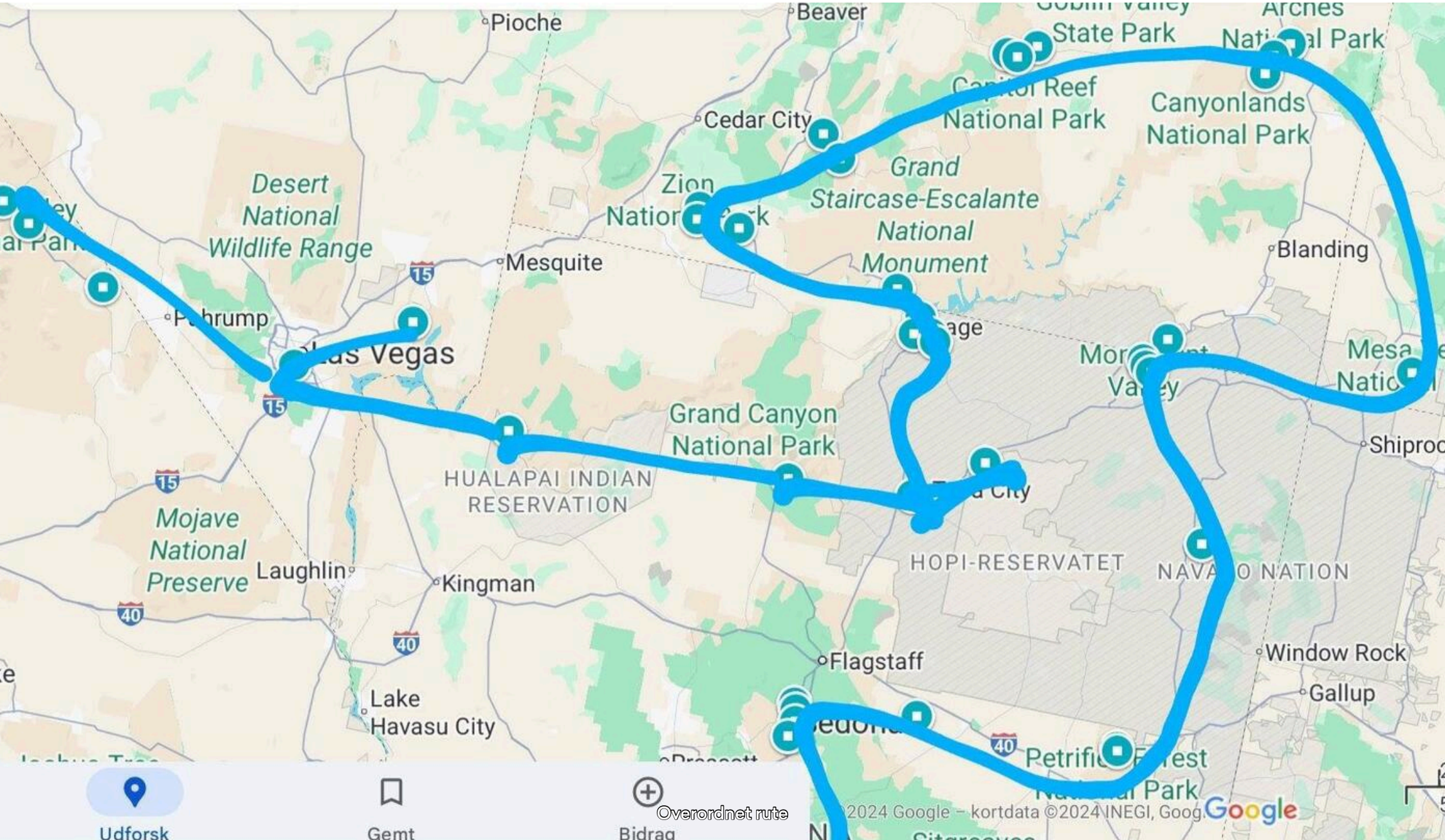

Dag 182



På vej

🇺🇸 **23. september 2024, Forenede Stater, City of Orange Cove**

Tidspunkt
08.58

Klar dag
☀️ 24 °C

Højde
232 m



Kunstvanding og der er afgrøder

Hvis en ruller .....

På vej op

Dag 182



Sequoia National Park

🇺🇸 **23. september 2024, Forenede Stater, Log Corral Meadow**

Flot national park.
Så mange små bundter med træaffald dækket af kraftigt papir - nogle gange flere tæt på hinanden. Op til 20 per 100 m.
Så en sort bjørn.

Peter Hauerslev Var det et billede du selv tog, uden at ryste på hånden?

Knold Ja sad i bilen

Anett Korterup Uha - men flot er den 🐻

Tidspunkt
09.48

Klar dag
☀️ 22 °C

Højde
2.036 m



Indgangen

Sequoia frø har brug skovbrand til at rydde de andre træer væk

Kings Canyon

Hvorfor mon?



Sort bjørn

Dag 182



General Sherman

🇺🇸 **23. september 2024, Forenede Stater, Congress Group**

Det fantastiske 2.200 år gammelt træ:
General Sherman



Jane Nilsson mit nye krammetræ!

Tidspunkt
10.51

Klar dag
☀️ 22 °C

Højde
2.161 m



På til Træet



Sequoia træer



Sequoia træer



General Sherman

Dag 182



Sequoia National Park

🇺🇸 **23. september 2024, Forenede Stater, Slide Spring**

De 4 vogtere
Og en udsigt.

Sikken skov og disse kæmper, Pinje træ alder ? bk Kasper [Kasper]

Knold Svært at sige, de kan blive meget gamle men mon ikke gnst er ca 100 år?

Curt Kristiansen Sequoia træer kan blive op til 3000 år gamle og kan modstå skovbrande i modsætning til andre træer. Mange er over 1200 år gamle!

Tidspunkt
11.45

Klar dag
☀️ 25 °C

Højde
1.832 m



De 4 vogtere


KEEP
RIGHT

Dag 182



Motorcykel trafikuheld

🇺🇸 **23. september 2024, Forenede Stater, Granite Spring**

En motorcyklist kørte galt. Havde fået motorcyklen over sig.
Benyttede ventetiden 90 min. til frokost og gøre fodaftryk klar.

Tidspunkt
12.11

Klar dag
☀️ 26 °C

Højde
1.430 m



Helikopter på vej


Skulle løfte motorcyklen væk fra den tilskadekomne


De venter også - hele vejen op 2 km

Dag 182



På vej

🇺🇸 **23. september 2024, Forenede Stater, Majors Airport**

Kører lidt langt i dag.
I morgen bliver heldigvis kort.

Tidspunkt	Klar dag	Højde
16.11	☀️ 36 °C	202 m



På vej ud af parken

Her er normalt en sø

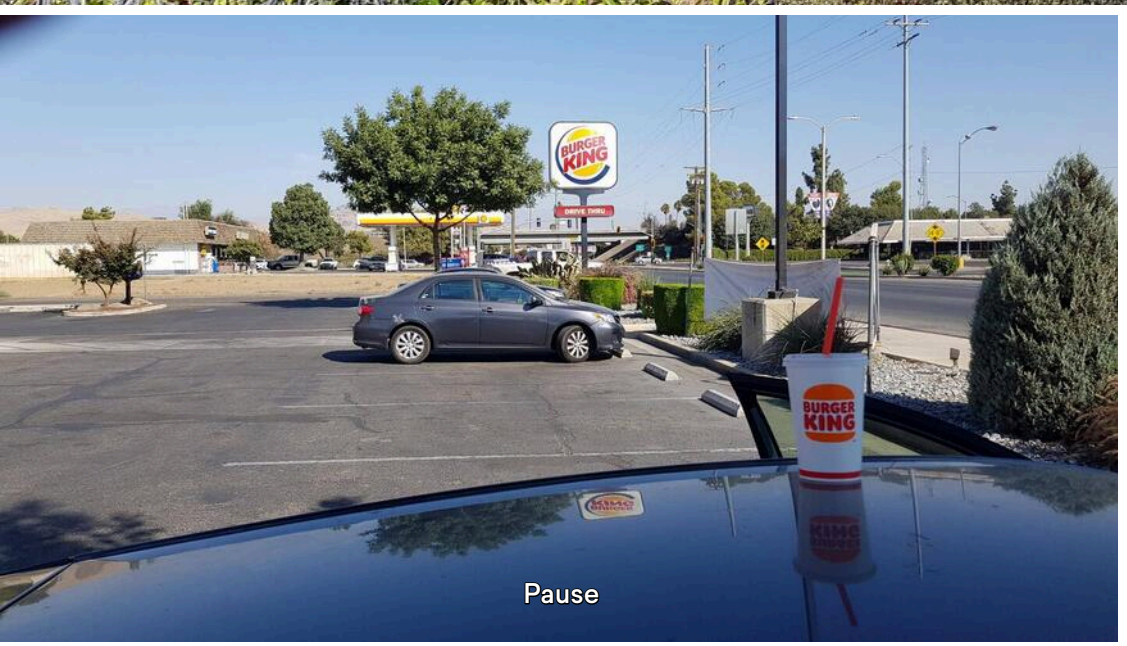

Pause


Oliefelter har Californien også

Oliefelt

På vej igennem dalen

På vej


Snart ude af dalen?


Ude😜

Dag 182–183



Ankommet

🇺🇸 **23.–24. sep. 2024, Forenede Stater, Kissack Cove**

Her er varmt - heldigvis lufter det.
Og kun 20 m til toilet og bad🥰

Peter Hauerslev Utroligt ar du “store mand”, kan sove i bilen. Får du sovet rigtigt? Står bagklappen åben, når du overnatter i bilen?

Knold Alt lukket dog ikke vinduer, ligger diagonalt og kan strække 99%

Peter Hauerslev 👍🏻🚶🏻‍♀️‍➡️🛌🏻🚙💤👍

Tidspunkt
18.48

Klar nat
🌙 29 °C

Højde
801 m



Min sove plads

Dag 183



Little village

🇺🇸 **24. september 2024, Forenede Stater, Onyx**

Faldt over dette i Google Maps.

Tidspunkt
09.13

Klar dag
☀️ 26 °C

Højde
844 m



Little Village

Little Village

PAS PÅ!!

Little Village



Bedstemor tager imod

Dag 183



Ørken

🇺🇸 **24. september 2024, Forenede Stater, Walker Pass**

Flot og overaskende at der bor folk herude og at den kan brænde.



Jane Nilsson ja, det er jo tørt. (jeg finder selv ud)

Tidspunkt
09.59

Klar dag
☀️ 26 °C

Højde
1.538 m

Flot


Ørken


Der bor folk derude


En ørken kan brænde 😯😯

Dag 183



Skulpturer

🇺🇸 **24. september 2024, Forenede Stater, Grant**

Igen fundet via Google Maps - skulpturer i ørkenen:
Olancha sculpture garden🥰



Annie Hauerslev Fint “selfie foto” 👍

Tidspunkt	Klar dag	Højde
12.21	☀️ 29 °C	1.126 m



Olancha sculpture garden



Grønt monster

Park midt i ørkenen



Eva



Indsamling af donationer - gav ikke noget og tog heller ikke noget



Bispens gips gebis😅😂🤣



Monster II

Dag 183



Ankommet

🇺🇸 **24. september 2024, Forenede Stater, Olancha**

Kom i god tid for at få en god plads.
Kører i morgen igennem Death Valley til Las Vegas.

Annie Hauerslev Pyh, det ser varmt ud 😎

Knold 30° om natten 20-15°

Tidspunkt	Klar dag	Højde
12.36	☀️ 29 °C	1.107 m



Telt plads 5



Sø tæt på



Sø tæt på



Skygge område

Dag 184



Sol ned sol op

🇺🇸 **25. september 2024, Forenede Stater, Olancha**

Ja det sker jo hver dag🥰

Tidspunkt
06.10

Klar nat
🌙 17 °C

Højde
1.107 m





Op 6:10

Dag 184



På vej - Death Valley

🇺🇸 **25. september 2024, Forenede Stater, Inyo County**

Jeg tænker:
Hvis jeg (blegansigt) var her først (dengang), hvad så med min hest, mad, vand og ly?

Tidspunkt	Klar dag	Højde
09.16	☀️ 23 °C	1.484 m



På vej



På vej



På vej



På vej



Her starter parken

Dag 184



På vej - Death Valley

🇺🇸 **25. september 2024, Forenede Stater, Grotto Canyon**

US airforce træner her😮😲
Og her er råt og flot.



Anett Korterup De store vidders land

Tidspunkt
10.33

Klar dag
☀️ 33 °C

Højde
Havoverfladen



Death Valley National Park

National Park Service
U.S. Department of the Interior

Military Training

Before you is part of one of the largest military aircraft training areas in the U.S. It has been used continuously since the 1930s. Much of what is now the western portion of Death Valley National Park was added under the condition that this training would continue.

Rainbow Canyon, below, is used for low level navigation training. It earned it the nickname "Star Wars Canyon" due to technical flight maneuvers done here.

Navigating at low altitude and high speed is a necessary skill for military pilots to develop, hone, and practice. Many tasks must be performed simultaneously while at high speeds, requiring immense technical skill.

Military pilots spend hours in a simulator prior to their first low level flight, and only the most qualified pilots are given permission to fly here.

F-35 Lightning II photograph courtesy of Jay Pinkston



LTCR Walker photograph courtesy of U.S. Navy

A Tribute to a Hero

On July 31, 2019, Lieutenant Commander Charles Z. Walker died in a tragic training accident in Rainbow Canyon. He was flying a F/A-18E Super Hornet based at Naval Air Station Lemoore, California.

He lived his dream of being a Navy fighter pilot and a graduate of the prestigious TOPGUN school.

LTCR Walker served as Training Officer and Strike Fighter Tactics Instructor, with over 2,000 flight hours, 465 carrier landings, and flew 9 combat missions.

Over his impressive career he was awarded a Meritorious Service Medal, Navy Commendation Medal, two Navy Achievement Medals, an Afghanistan Campaign Medal, Humanitarian Service Medal and additional unit and service awards. He was survived by his parents and wife.



Fakta



De er sgu modige


Ned, henover og så op


Snart nede



Næsten nede



Pas på varmen



Meget fint sand



Selv ravnene søger skygge



Fint sand ala Mongoliet'



På vej videre

Dag 184



Death Valley

🇺🇸 **25. september 2024, Forenede Stater, Lee Mining District**

Så er jeg fremme ved kanten af dalen.

Tidspunkt
10.57

Klar dag
☀️ 33 °C

Højde
Havoverfladen



Så begynder dalen snart


FURNACE CREEK
Elevation -190 Feet
Sjovt navn

Dag 184



Zabriskie Point

🇺🇸 **25. september 2024, Forenede Stater, Zabriskie Point**

Meget flot og råt sted.
Troede det relaterede til filmen af samme navn men tog fejl.
YouTube evt. for at se den.

Peter Hauerslev Var du ikke fristet til en tur ud i landskabet?

Knold Fristet jo men det var varmt og ingen skygge.

Tidspunkt	Klar dag	Højde
11.27	☀️ 34 °C	192 m



Mange skal op og kigge



Så er vi oppe



Flot og råt



P-pladsen



Flot og råt



Flot og råt



Fakta

Dag 184



Death Valley - Dante's view

🇺🇸 **25. september 2024, Forenede Stater, Dantes View**

Så at mange drejede fra til dette sted, så jeg vendte om og kørte samme sted hen og wauw 😮😲🥰
Jeg kørte kun lidt langs med starten af denne dal. Læg mærke til vejen i bunden af billederne.

Peter Hauerslev Spændende landskab.

Tidspunkt	Klar dag	Højde
12.23	☀️ 33 °C	1.670 m



Death Valley



Death Valley

Dag 184



På vej mod Las Vegas

🇺🇸 **25. september 2024, Forenede Stater, Death Valley Junction Historic District**

Og så gik turen videre til Las Vegas.

Tidspunkt
13.33

Klar dag
☀️ 37 °C

Højde
612 m



Og ned igen

Frokost ved siden af udstilling

THIS EXHIBIT
WAS INAUGURATED ON
SATURDAY FEBRUARY 10TH 2018.

50 YEARS TO THE VERY DAY,
MARTA BECKET
PERFORMED
FOR THE VERY FIRST TIME
ON THE
AMARGOSA OPERA HOUSE STAGE

Om udstillingen



Operaen😅😂🤣



På vej



På vej



På vej

Dag 184–187



Ankommet

🇺🇸 **25.–28. sep. 2024, Forenede Stater, Las Vegas Community Healing Garden**

Ankommet til Las Vegas. Har 3 nætter her. Pt er vi 3 personer i et rum til 6.

Annette Mursal Det var hurtigt: troede du blev længere i Californien? Hvornår er det, du skal tilbage hjem over atlanten ? Kan jeg ringe på et tidspunkt? 🙂🙃🥲🤭

Tidspunkt
16.10

Klar dag
☀️ 38 °C

Højde
619 m



Min sove plads nederst bag kommoden

Dag 185



Valley of fire (VF4)

🇺🇸 **26. september 2024, Forenede Stater, Beehive Rock**

En smukt område med flotte klipper og vild natur.

Jane Nilsson det tror jeg nu ikke, der er ingen bier- og vist heller ikke så mange blomster😅

Tidspunkt
09.30

Klar dag
☀️ 28 °C

Højde
818 m



Valley of fire

VF4





Dag 185



VF4 Mouse tank

🇺🇸 **26. september 2024, Forenede Stater, Seven Sisters**

Et sted hvor en outlaw gemte sig så sheriffen ikke kunne finde ham.

Tidspunkt
10.04

Klar dag
☀️ 30 °C

Højde
618 m



Sporet man følger



Sporet



Mouse tank - her havde han vand



På vej tilbage

Dag 185



VF4 Rainbow Vista

🇺🇸 **26. september 2024, Forenede Stater, Rainbow vista**

Gå 10-12 min. og se en flot udsigt - det kunne de godt have oplyst om.

Tidspunkt
10.25

Klar dag
☀️ 31 °C

Højde
650 m





På vej ud



Fremme

Dag 185



VF4

🇺🇸 **26. september 2024, Forenede Stater, White Dome**

Flotte Valley of Fire.

Tidspunkt
11.05

Klar dag
☀️ 32 °C

Højde
615 m



VF4



VF4



Fin P-plads



Fakta og advarsel


VF4


Fin P-plads


VF4

Dag 185



På vej tilbage til Las Vegas

🇺🇸 **26. september 2024, Forenede Stater, Muddy Mountains Mining District**

Flotte klipper og natur.
Frokost.
Benzin: 21,5 km/l

Tidspunkt	Klar dag	Højde
12.18	☀️ 35 °C	724 m



Flot natur



Flot natur



Og mange farver


Og klipper


Flot natur



Ørken overalt



Klipper

Dag 185



Las Vegas - The Golden Nugget

🇺🇸 **26. september 2024, Forenede Stater, Las Vegas DownTown**

Verdens største guldklump fundet af en australier.
61 pund dvs. over 30 kg😮😲
Den de havde i 1977 og 1979 var mindre.

Tidspunkt
17.42

Klar dag
☀️ 38 °C

Højde
670 m



Den gyldne hånd


The Hand of Faith Nugget
FOUND: OCTOBER, 1980 NEAR WEDDERBURN, AUSTRALIA
THIS MAGNIFICENT GOLD NUGGET, THE LARGEST ON PUBLIC DISPLAY IN THE WORLD,
WAS DISCOVERED USING A METAL DETECTOR, LYING SIX INCHES BELOW THE SURFACE
IN A VERTICAL POSITION. IT WEIGHS A MASSIVE 875 TROY OUNCES,
(61 POUNDS, 11 OUNCES av.)
A MAN, WHO HAS CHOSEN TO REMAIN ANONYMOUS, HIS WIFE, AND FOUR YOUNG CHILDREN
WERE PROSPECTING BEHIND THEIR MODEST TRAILER HOME WHEN THEY MADE THIS
SPECTACULAR FIND.

Fakta

Dag 185



Las Vegas - hazard

🇺🇸 **26. september 2024, Forenede Stater, Las Vegas**

Vanvid - det går så stærkt😲 i løbet af 35 min havde jeg tabt 85$.
Først roulette og Annette' tal vandt intet.
Så spillede jeg lidt rouletten og der røg lidt flere $.
I 77 og 79 havde de en kæmpe!! STOR enarmet - Bertha - den er væk men jeg fandt en anden og 10 min senere stoppede jeg.
Las Vegas: Er bare for meget - information overload.

Bjørn Paulsen Ja, de lever af at narre penge fra folk.😆

Tidspunkt	Klar dag	Højde
17.54	☀️ 37 °C	670 m

Enarmede tyveknægte

Roulette og Black jack



Også spil i baren



Den store enarmet



Udenfor The Fremomt



Udenfor 4 Queens

Dag 185



Status dvs. i morgen

🇺🇸 **26. september 2024, Forenede Stater, Las Vegas Community Healing Garden**

I morgen vil jeg forsøge at sove længe. Derefter spadsere til MGM Grand for at se om de som i 77 og 79 stadigvæk har sporten "High Lai", hvis ja spille for 15$🥰
Kl. 18 skal jeg så se et trylleshow - skulle være det bedste i Las Vegas - og så går jeg tilbage til hotellet i lyshavet. Det bliver sikkert en utrolig dag.

Tidspunkt	Klar nat	Højde
20.10	🌙 32 °C	619 m

Dag 186



Las Vegas

🇺🇸 **27. september 2024, Forenede Stater, Clark County**

Gik stille og roligt turen til MGM Grand. Desværre har de ikke mere live sport som i 77 og 79. Spillede på en enarmet og tabte 10$.
Nu er det at vente til kl. bliver 18 så skal jeg se et show.

Tidspunkt	Klar dag	Højde
10.54	☀️ 33 °C	654 m



Mange bliver gift her

Pink Cadillac



Berømte bliver også gift her



Bagsiden af Las Vegas



Fin balance

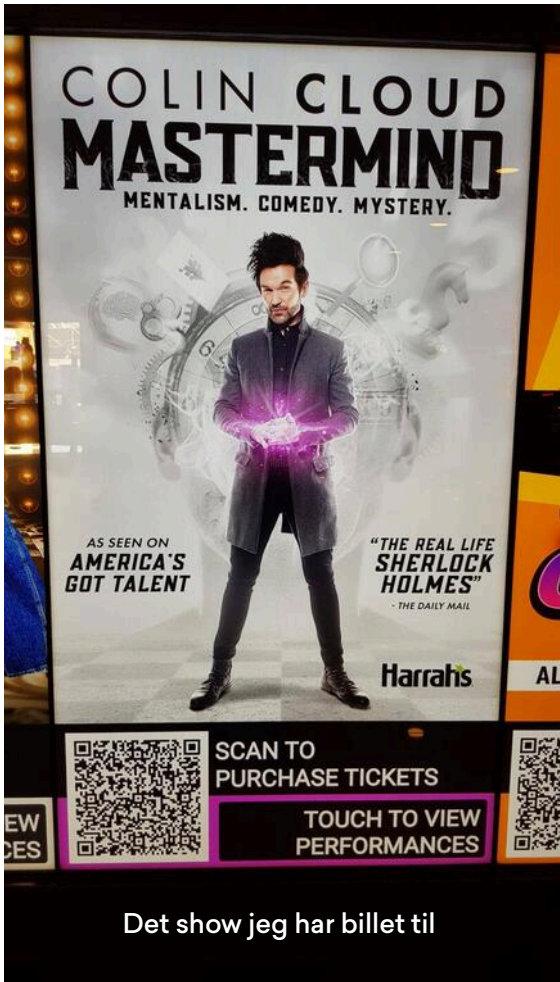

Det show jeg har billet til

MGM Grand



MGM Grand



Sports væddemål

Dag 186



Jubilæum

🇺🇸 **27. september 2024, Forenede Stater, The Park**

I dag er det 6 mnd siden jeg tog afsted.

Bjørn Paulsen Tillykke med det.

Og sikke nogle oplevelse indtil nu [Charlotte]

Tidspunkt
12.42

Klar dag
☀️ 37 °C

Højde
677 m

Dag 186



Show - Colin Cloud

🇺🇸 **27. september 2024, Forenede Stater, Chinatown**

FAN TAS TISK 6 🌟
Ved bare at se på folk kunne han, hvis de tænkte på det, oplyse f.eks. deres
1. kærestes navn
Fødselsdag
Kæledyrs navn
Og afgøre hvem af 4 der havde ringen og meget mere.
Vi måtte kun tage billeder inden show start
Og jeg sad for tæt på til at snyde.

Tidspunkt	Klar dag	Højde
17.50	☀️ 29 °C	673 m



Sådan sad han da vi kom ind i salen



Jeg havde plads på 1. række

Dag 186



Las Vegas by night

🇺🇸 **27. september 2024, Forenede Stater, Chester Stupak Park**

Masser af lys og masser af mennesker og masser af casinoer og sikkert masser af penge i omløb

Tidspunkt
20.29

Klar nat
🌙 33 °C

Højde
628 m



Velkommen til Las Vegas

The Venetian med gondoler

Treasure Island

Lys en mass



Lys overalt



Circus Circus



Circus Circus

Dag 187

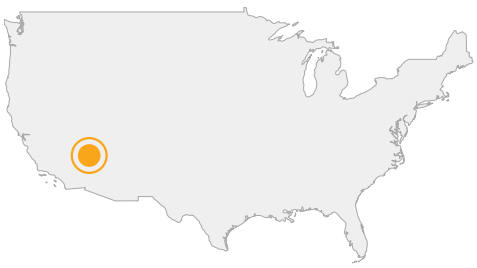

På vej - Grand Canyon vest

🇺🇸 **28. september 2024, Forenede Stater, Mohave County**

På vej til Grand Canyon Skywalk - det bliver spændende.

Tidspunkt
09.01

Klar dag
☀️ 30 °C

Højde
1.240 m



På vej - nu i Arizona



Ørken



Joshau træ skov



Skoven



Skoven



Joshua træ

Dag 187

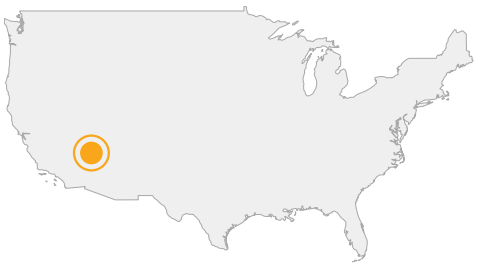

RIP-OFF

🇺🇸 **28. september 2024, Forenede Stater, Mohave County**

Først skal man køre 80 km for at komme hertil,
Så er prisen ca 89$ jeg fik pensionirabat og betalte 69$,
Så kommer man til Skywalk og skal aflevere mobilos😲,
Så tager de 50$ for billeder de tager og
Så 80 km tilbage igen.
Ripoff😡😡😡
Blev dog kørt rundt i busser.

Tidspunkt	Klar dag	Højde
10.00	☀️ 30 °C	1.389 m



Grand Canyon

Grand Canyon



Eagle Point



Skywalk

Dag 187

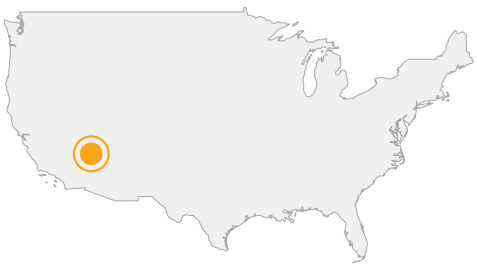

Guano point

🇺🇸 **28. september 2024, Forenede Stater, Mohave County**

Flot udsigt. Dybt at falde, man skal ikke for tæt på kanten.




Annie Hauerslev Guano Point - en seværdighed, som altså tiltrækker mange mennesker...

Tidspunkt
10.27

Klar dag
☀️ 32 °C

Højde
1.462 m



Grand Canyon



Grand Canyon



Grand Canyon

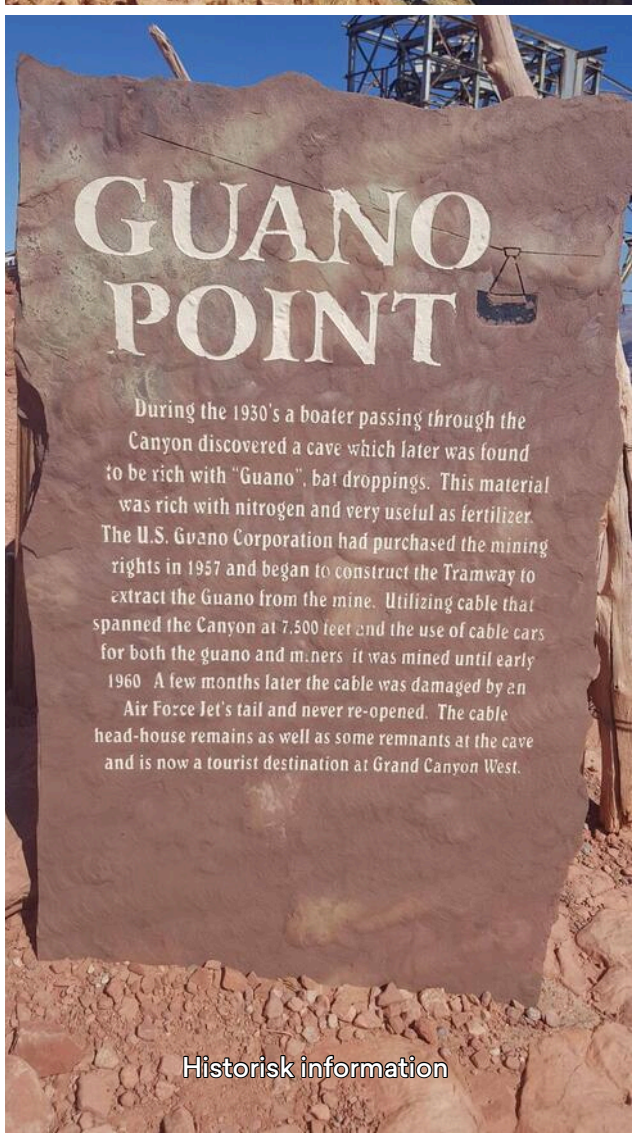

Historisk information



Det gamle tårn



Godt jeg var der tidligt

Dag 187

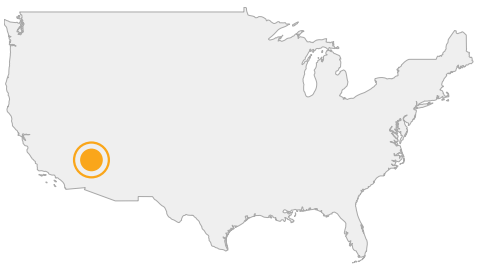

På grusvej

🇺🇸 **28. september 2024, Forenede Stater, Antares**

Grusveje har de også i Arizona, godt at det er en Prius næsten ligesom den Tulga havde.

Tidspunkt
11.47

Klar dag
☀️ 37 °C

Højde
1.080 m

Grusvej 50 km



Flot ørken at køre igennem



Prius

Dag 187



På vej - Grand Canyon syd

🇺🇸 **28. september 2024, Forenede Stater, Pica**

Kører langt i dag, i morgen bliver kortere.
Benzin: 21,9 km/l

Tidspunkt	Delvist skyet	Højde
13.57	🌥️ 33 °C	1.571 m



Tror sgu jeg kører lige ud



Fladt og ørken



Strække ben pause

Dag 187–189



Ankommet

🇺🇸 **28.–30. sep. 2024, Forenede Stater, Reed Tank**

I morgen tager jeg til Grand Canyon igen og måske til nogle andre sights. Bliver her 2 nætter. Bil i skygge bag træ og busk.

Tidspunkt
16.22

Delvist skyet
🌥️ 29 °C

Højde
2.021 m



Min sove plads

Dag 188

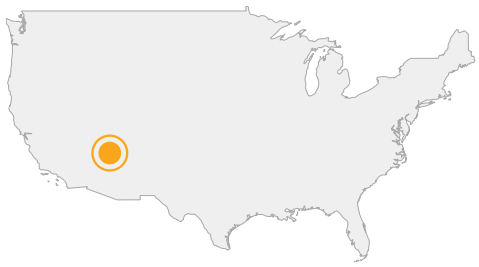

Grand Canyon

🇺🇸 **29. september 2024, Forenede Stater, Navajo Tank**

Da jeg var i USA i 77 forsøgte jeg at komme hertil. Da jeg var i USA i 79 sammen med Trekamerica havde vi 1,5 time.
Så i dag får den alt hvad den kan trække🥰
PS kørte først bare igennem, vendte så om og tog den med ro tilbage til campingpladsen.

Tidspunkt
08.41

Klar dag
☀️ 22 °C

Højde
2.109 m



Så starter turen langs Grand Canyon

Dag 188

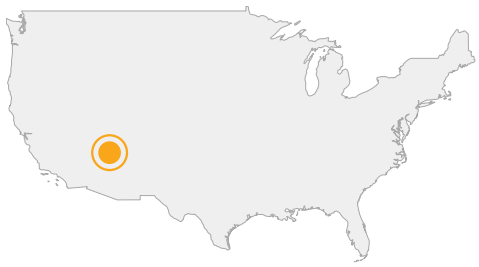

Grand Canyon observation tower

🇺🇸 **29. september 2024, Forenede Stater, Navajo Point**

1. stop. Tårnet indeholder indianer kunst.

Tidspunkt
08.55

Klar dag
☀️ 23 °C

Højde
2.285 m





Flot udsigt



I tårnet Hopi indianer kunst



Et kig ned



Udsigt fra tårnets top

Dag 188

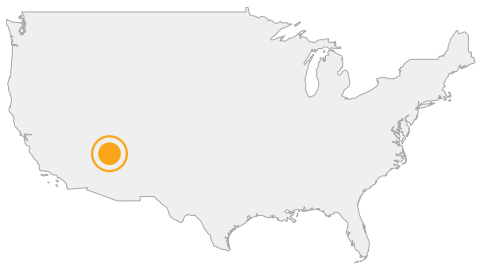

Grand Canyon Navajo point

🇺🇸 **29. september 2024, Forenede Stater, Navajo Point**

Flere stammer boede tæt på Grand Canyon - Navajo er nok de mest kendte sammen med Hopi og Apache.

Frank T Grand Canyon er Breathtaking! Synes du ikke?

Knold Helt klart

Tidspunkt
09.20

Klar dag
☀️ 25 °C

Højde
2.266 m



Tårn th og Colorado floden nederst



Kaibab plateauet langt væk

Grand Canyon

U.S. Department of the Interior

Tribal Connections

From Navajo Point, your view includes Grand Canyon and extends across the surrounding plateaus into modern-day Indian Country. Several tribes still live in and around the canyon, honoring their ancient connection to this place. Grand Canyon is their ancestral homeland, a sacred place, and a source of knowledge for many native people. Their history was not recorded in books, but lives in their traditions and oral accounts. Their ties to Grand Canyon are born of intimate knowledge and wisdom gained over thousands of years. The canyon's teachings are handed down generation to generation. Many of the traditions remain private, but their continued use enriches the ongoing, human connection with Grand Canyon.



Grand Canyon offers spiritual and material sustenance to tribes throughout the Southwest. The National Park Service works with the tribes to understand their concerns, accommodate their needs, and learn from their unique ties to the canyon.

Tribal lands

Om Navajo indianerne

Dag 188



Grand Canyon Lipan point

🇺🇸 **29. september 2024, Forenede Stater, Lipan Point**

Flot udsigt og man er tæt på kanten, bag afskærmningen, med et fald på flere hundrede meter mindst.

Tidspunkt
09.31

Klar dag
☀️ 25 °C

Højde
2.251 m




Lipan point


Lipan point

Dag 188



Grand Canyon Tusayan ruiner

🇺🇸 **29. september 2024, Forenede Stater, Pinal Point**

Her er også ruiner fra indianere som boede her ca år 1100.

Tidspunkt	Klar dag	Højde
09.47	☀️ 25 °C	2.190 m



Small Kiva

This circular row of stones outlines a kiva (ceremonial room). Usually kivas were built mostly underground, but the Kaibab Limestone in this region prevented digging very deep.

Sometime during the occupation of the pueblo, this kiva burned. Rather than rebuild here, another kiva was built nearby to replace it.

Une petite kiva

Kleines Kiva

儀式用の小部屋

En lille kiva

En stor kiva

ving Quarters

Logements
Wohnräume
住居

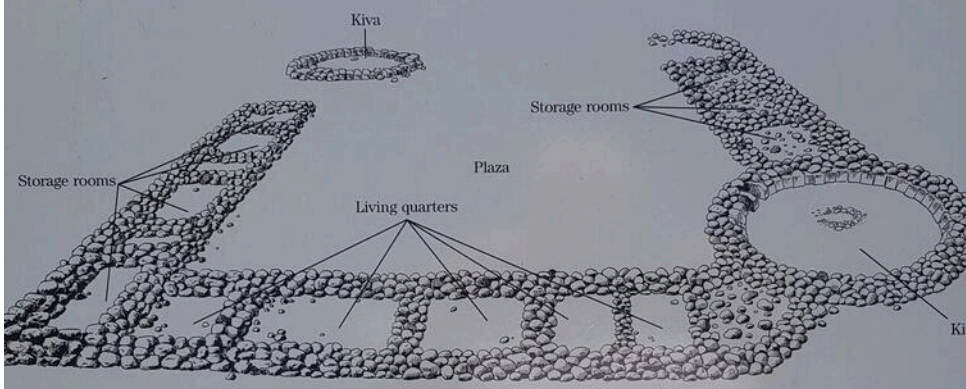

These rooms were living quarters. Although the initial excavation report suggested that the amount of rock debris was enough for a second story, the debris visible today suggests a single story, with 3 or 4 main rooms.

During the estimated 25 or 30 years that the pueblo was occupied, its population probably did not exceed 30 people at any one time.

Fakta



Don’t Harm the Snakes

As you walk through Tusayan ruin, you might see snakes. They are almost always harmless gopher snakes. These snakes eat many of our overly abundant rodents. Please don’t harm or in any way disturb the snakes.

Remember, you are in a national park. Disturbing wildlife—even snakes—is prohibited. Violators can be fined.

Rappelez-—vous que vous visitez un parc national. Veuillez ne pas perturber le faune et le flore sauvage y compris les serpents. Les contrevenants sont passible d’amendes.

Denken Sie daran: Sie befinden sich in einem Nationalpark. Die Storung der Pflanzen und Tierwelt—selbst wenn es sich um Schlangen handelt—ist verboten. Bei Zuwiderhandlung werden Besucher mit einer Geldbuße bestraft.

Recuerde que usted está visitando un parque nacional. Es severamente prohibido molestar la flora y la fauna—aun las serpientes. Los desobedientes pueden ser multados.

国立公園内では野性の生きもの（ヘビを含む）に危害を加えることは禁止されています 違反者には罰金が科せられます



Dag 188

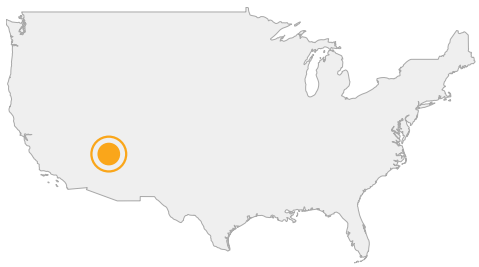

Grand Canyon Moran point

🇺🇸 **29. september 2024, Forenede Stater, Moran Point**

Maleren Thomas Moran malede billeder herfra.
Spaniolerne var her år 1540 og forsøgte at komme ned til Colorado floden.
Og jeg gik udenfor afspærringen som så mange andre.

Tidspunkt
10.04

Delvist skyet
🌥️ 26 °C

Højde
2.182 m



Moran point

Grand Canyon National Park

National Park Service
U.S. Department of the Interior

Canyon on Canvas

To the scientist Nature is a storehouse of facts, laws, processes; to the artist she is a storehouse of pictures.... —John Burroughs

Artist Thomas Moran was a storehouse of pictures. In 1873, geologist John Wesley Powell invited Moran to accompany his geologic survey of the Grand Canyon region. For Moran, the canyon was "by far the most awfully grand and impressive scene." As a premier painter of American landscapes, Moran helped inspire Western tourism and pushed Congress toward the establishment of Western national parks. In an era of black and white photographs and etchings, Moran's vibrantly colored paintings brought Grand Canyon to life for a nation.



Thomas Moran, 1837–1926, composed highly structured, exquisitely painted pieces in his studio from his loosely sketched and broadly painted watercolor field studies.



Moran placed no value on literal transcriptions of nature. Instead, his paintings were idealized landscape [illegible] that surrounded him.

Historisk information

Spanish Discovery

Une découverte espagnole
Spanische Entdeckungsreise
スペイン人による発見

Near here in late summer of 1540, soldiers from the Spanish expedition of Francisco Vásquez de Coronado became the first Europeans to see Grand Canyon.

After journeying for six months, Coronado's army arrived at the Hopi mesas, east of Grand Canyon. From there Garcia Lopez de Cárdenas, guided by Hopi Indians, led a small party of men to find a reported "great river." After 20 days they reached the south rim of Grand Canyon, emerging from the forest to stand on the edge of this vast chasm.

Cárdenas's party spent three days trying to reach the bottom of the canyon, in vain, then returned to Coronado to report their discovery.

The Discovery Site

The exact site where Cárdenas and his men first saw Grand Canyon is unknown. Castañeda described the site as *"elevated and full of low twisted pines...lying open to the north."* This, along with descriptions of their travel route, places the site between here and Desert View.

How do we know?



Around 1560 Pedro de Castañeda, a soldier with Coronado (but not one who saw the canyon) recorded his memories of the expedition 20 years earlier. It is from him that we have our record of Cárdenas's discovery of Grand Canyon. Castañeda reported frustration and amazement:

"After they had gone twenty days they came to the banks of the river [the canyon rim]…. They spent three days on this bank looking for a passage down…. It was impossible to descend… the three lightest and most agile men, made an attempt to go down at the least difficult place, and went down until those who were above were unable to keep sight of them. They returned about four o'clock in the afternoon, not having succeeded…
Those who stayed above had estimated that some huge rocks on the sides of the cliffs seemed to be about as tall as a man, but those who went down swore that when they reached these rocks they were bigger than the great tower of Seville."



The Expedition

Coronado began his journey near Mexico City in February 1540 with more than 300 soldiers, 4 priests, hundreds of Indian allies, slaves, and 1500 stock animals. For two years his army explored unknown and often hostile land, searching for the legendary seven golden cities of Cibola. They reached as far east as present-day Kansas.

Coronado failed to find wealth, but his expedition opened a new era for the land they explored and the people they met.

Historisk information

Dag 188

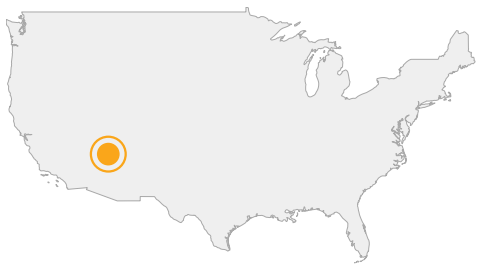

Grand Canyon Grandview point

🇺🇸 **29. september 2024, Forenede Stater, Grandview Point**

Grand view.
Som navnet siger stor udsigt, meget flot.

Tidspunkt	Klar dag	Højde
10.38	☀️ 26 °C	2.249 m





Grand view

Dag 188



Grand Canyon Duck on a rock

🇺🇸 **29. september 2024, Forenede Stater, Coconino County**

Er dette en and??😅😂🤣

Tidspunkt
11.12

Klar dag
☀️ 28 °C

Højde
2.153 m



Udsigt


Duck on a rock


Det ligner da - ikk'?


Udsigt

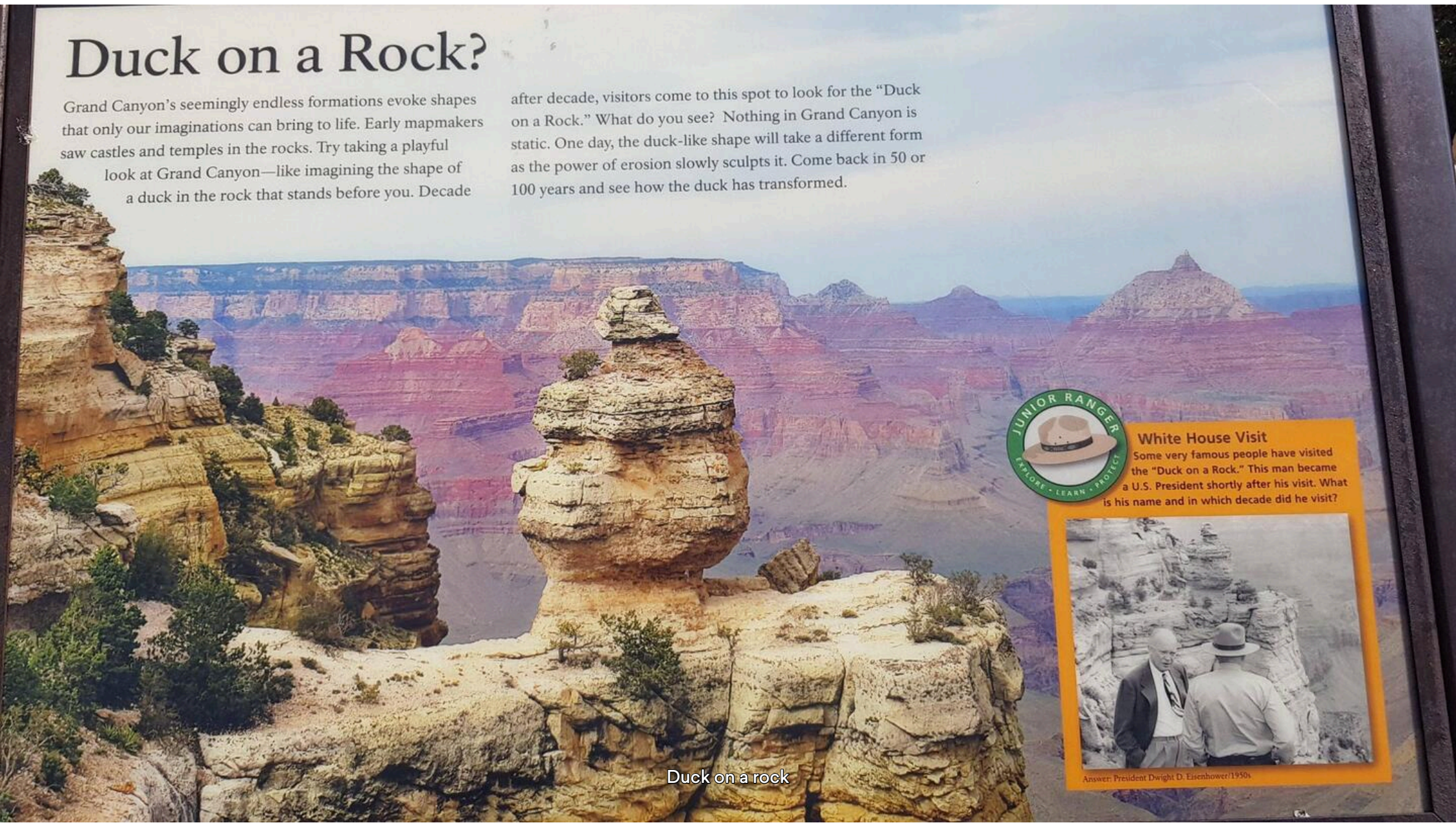

Duck on a rock

Dag 188



Grand Canyon Mather point

🇺🇸 **29. september 2024, Forenede Stater, Mather Point**

Helt det sted der samler flest - er nok også det smukkeste.



Bjørn Paulsen Imponerende.

Tidspunkt
11.58

Delvist skyet
⛅ 31 °C

Højde
2.169 m



Udsigt



Sød lille fyr - Kiabab egern



Udsigt



Udsigt

Mange mennesker/turister

Flot udsigt



Udsigt



Flot udsigt

Dag 189

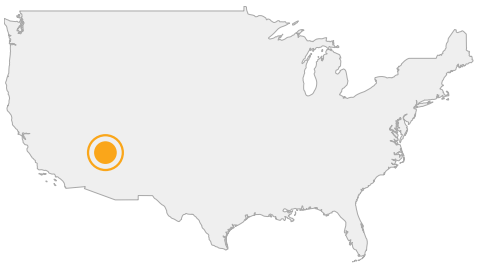

Grand Canyon de sidste minder

🇺🇸 **30. september 2024, Forenede Stater, Yaki Point**

Ingen kommentarer

Jane Nilsson det. er jo ganske overflødig med kommentarer

Tidspunkt
07.20

Klar dag
☀️ 18 °C

Højde
2.189 m



Det næstsidste minde



Det sidste minde



Farvel Grand Canyon

Dag 189



Dinosaur spor

🇺🇸 **30. september 2024, Forenede Stater, Dinosaur Tracks**

Forholdsvis tydelige men hvilke dinoer afsatte dem for millioner af år (67-80) siden???

Tidspunkt
09.18

Klar dag
☀️ 20 °C

Højde
1.401 m



Fint skilt


Det er min sko den blå😅😂🤣


En 3 tået


Igen min sko og én 3 tået

Dag 189

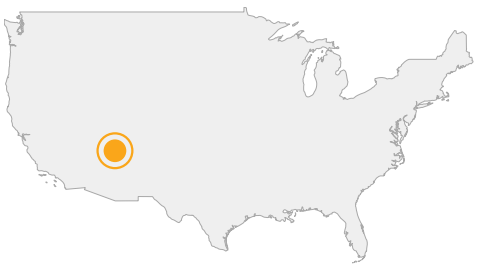

Elefant fødder

🇺🇸 **30. september 2024, Forenede Stater, Elephants Feet Rest Area**

Faldt over dette i Google Maps 😅

Tidspunkt
10.39

Klar dag
☀️ 25 °C

Højde
1.685 m



Elefant fødder

Fod 1

Fod 2

2 fødder

Ups parkering forbudt

Dag 189–190

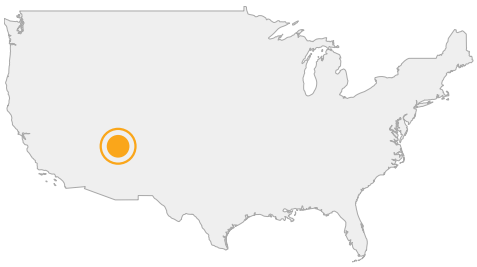

Ankommet

🇺🇸 **30. sep.–1. okt. 2024, Forenede Stater, Betatakin Overlook**

Her er det gratis og her er toiletter.
Tager i morgen ud på en lille vandringstur.
Benzin 24,5 km/l🥰

Tidspunkt	Delvist skyet	Højde
13.13	🌥️ 27 °C	2.233 m



Navajo område



Min sove plads (i bilen).

Dag 190

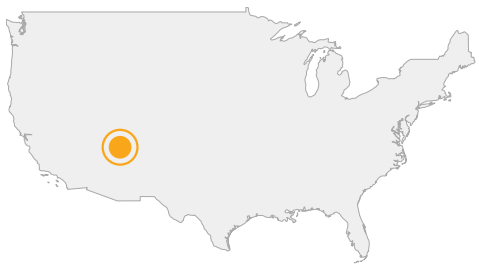

Navajo National Monument

🇺🇸 **1. oktober 2024, Forenede Stater, Betatakin Overlook**

Betatakin bebyggelsen.
Gik 2 ture pga. af solen.

Tidspunkt	Klar dag	Højde
08.03	☀️ 16 °C	2.220 m



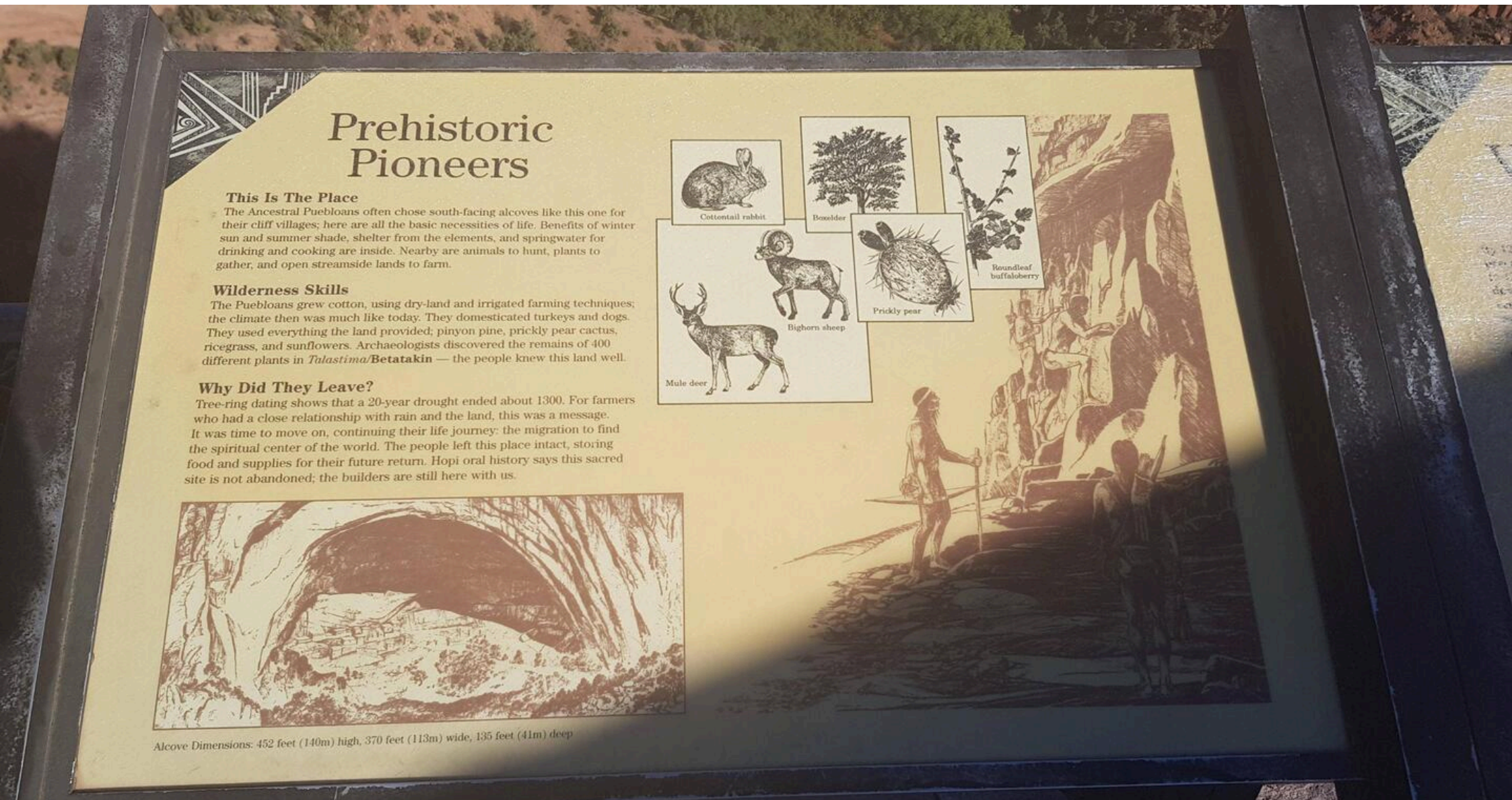

Historisk information



Historisk information



1. besøg kl 8:24


2. besøg kl 10:06


2. besøg kl 10:06

Dag 190

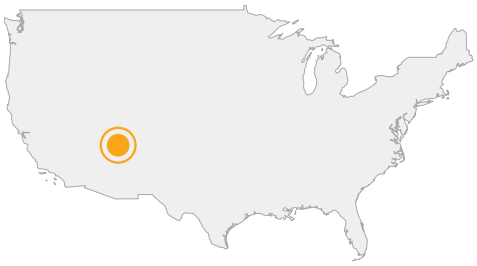

Aspen forest overlook

🇺🇸 **1. oktober 2024, Forenede Stater, Fir Canyon**

Gik en anden tur, 100 m ned ad en 400 m lang sti. Puha det tog 17 min at komme op igen.

Tidspunkt
09.48

Klar dag
☀️ 22 °C

Højde
2.175 m



Aspen forest overlook

Dag 190

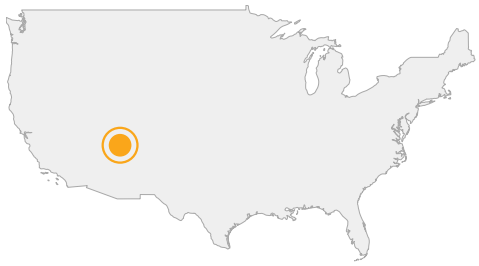

Indianer bebyggelser

🇺🇸 **1. oktober 2024, Forenede Stater, Betatakin Overlook**

Desværre kunne man ikke kom tættere på end jeg gjorde. Så jeg tog foto af foto (FAF) og foto af en udstilling.

Tidspunkt
09.55

Klar dag
☀️ 23 °C

Højde
2.220 m

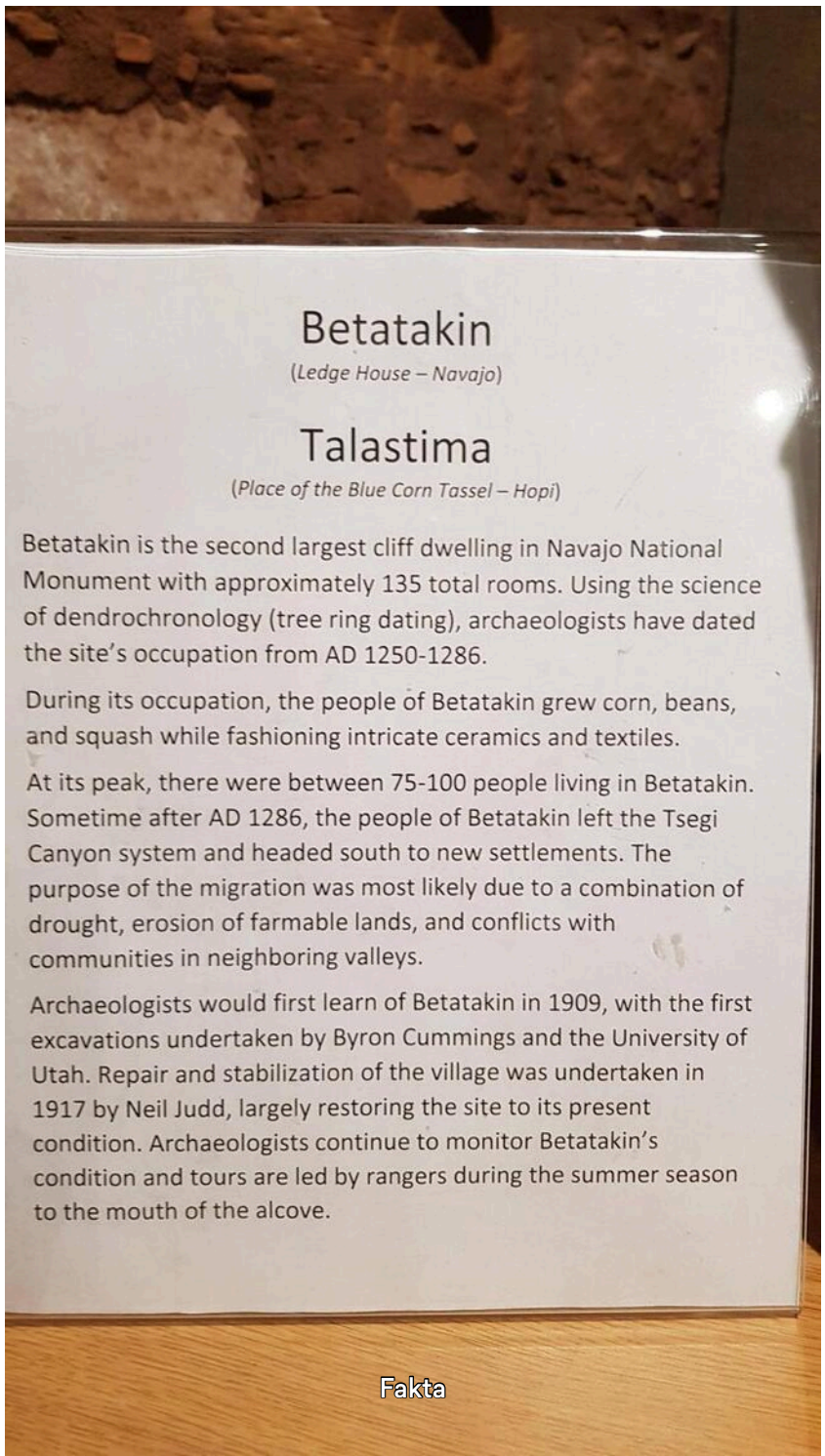


Model


Model


FAF

Sweathouse

This miniature forked-stick hogan without a smoke hole is actually a highly effective bath – an ancient solution to the problem of keeping clean in a land where water is scarce.

Here's how it works: Stones are heated in a fire, then rolled in, or carried in on a wooden fork. The bathers undress outside, and then crawl inside. A blanket is hung over the door opening. Now all it takes is patience while the radiant heat does its work. This is the time for relaxing tired muscles – conversing – and perhaps singing sweathouse songs. Afterward, the bathers emerge from the sweathouse to rinse off with water, if any is available, or to rub dry with the soft, absorbent sand of Navajo country.

Fakta



Sweathouse

Hogan

The Navajo Indians resourcefully met the demands of desert dwelling when they came up with this comfortable and sturdy forked-stick hogan – so called because its chief structural support is made up of three poles with their forked ends interlocked at the top.

You'll rarely see any of these old-style hogans in your travels around the Navajo Reservation today. Look instead for modern multi-sided log hogans and earth-covered hogans – and, more and more popular all the time, mobile homes and rectangular frame houses. But no matter how modern the dwelling, you'll usually find a hogan of some sort nearby: Navajo tradition dictates that important curing ceremonies can't be held anywhere else.

Fakta



Hogan - køligt indendørs 🥰

Dag 190

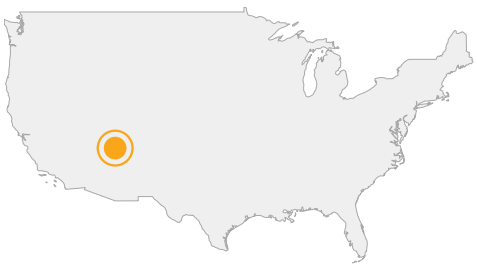

Indianer land

🇺🇸 **1. oktober 2024, Forenede Stater, Porcupine Spring**

Et helligt sted.
Og et bjerg.

Tidspunkt
11.23

Klar dag
☀️ 26 °C

Højde
2.000 m



Helligt sted tv



Square butte



Novajo mountain

Dag 190

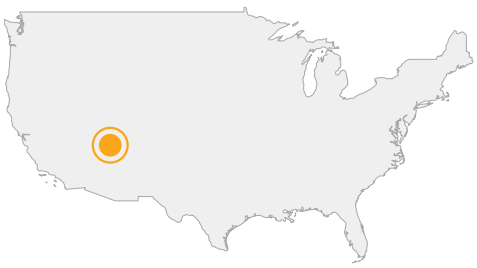

Horseshoe Bend

🇺🇸 **1. oktober 2024, Forenede Stater, Horseshoe bend**

Meget smukt og det vrimler med turister.

Tidspunkt
14.25

Klar dag
☀️ 34 °C

Højde
1.319 m

Horseshoe Bend



Masser af turister



Og sådan skulle mit billede se ud

Dag 190

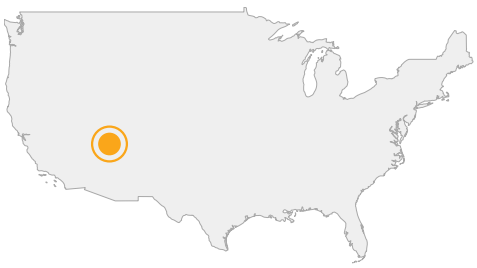

Ankommet

🇺🇸 **1. oktober 2024, Forenede Stater, Canyon Point**

Overnatter ude i det fri mindst 4-5 km til nærmeste nabo.
Her er meeeget stille.

Tidspunkt
17.17

Klar dag
☀️ 35 °C

Højde
1.258 m



Mit sove sted i ørkenen

Dag 191

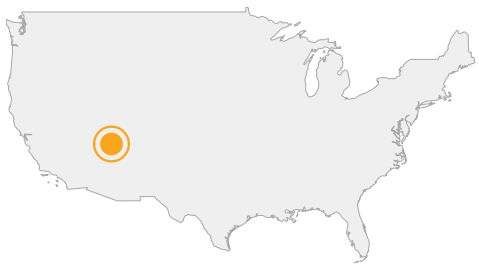

Afgang

🇺🇸 **2. oktober 2024, Forenede Stater, Stud Horse Point**

Så tager jeg videre, skal finde et sted med brusebad og tøjvask.

Tidspunkt
07.42

Klar dag
☀️ 16 °C

Højde
1.267 m



Fik selskab i går kl ca 21

Dag 191

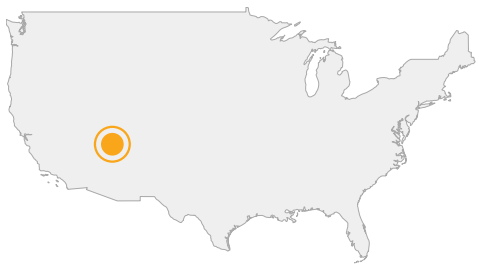

Lake Powell og Glen Canyon

🇺🇸 **2. oktober 2024, Forenede Stater, Wahweap Airport**

Et kæmpe kæmpe turist område. Man kan bl.a. leje husbåde og sejle rundt i mange uger. Der er sikkert også mange vandrestier og campingpladser langs søen.

Tidspunkt
07.36

Klar dag
☀️ 17 °C

Højde
1.164 m



Kun en meget lille del af Lake Powell

Husbåde

Glenn Canyon dam længst væk

En husbåd flyttes

Dag 191

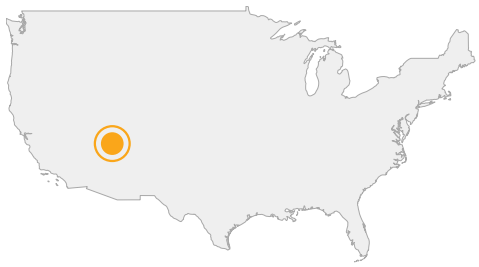

De nye bølger

🇺🇸 **2. oktober 2024, Forenede Stater, Lake Powell**

Dette sted er et fredfyldt sted, ingen mennesker (endnu) total stilhed kun lidt fuglefløjt langt væk.
De "rigtige" bølger kan man kun komme til ved lodtrækning😮😲😡



Peter Hauerslev Hvad er "de rigtige bølger"?

Knold I havet, håret, havren og lyden og.....

Tidspunkt
08.18

Klar dag
☀️ 19 °C

Højde
1.216 m




De nye bølger


The waves - som jeg så ikke fik set

Dag 191

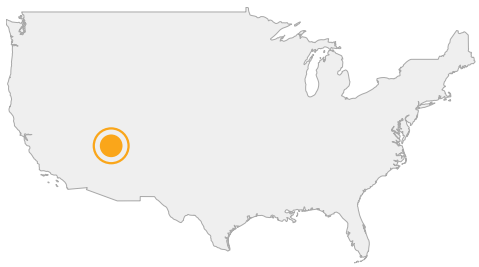

På vej

🇺🇸 **2. oktober 2024, Forenede Stater, Five Mile Point**

Ørken prærie område, langt imellem byer etc.



Peter Hauerslev Det må vist være fod, men det er stadig højt 😎🌍⛱️🇩🇰👀

Tidspunkt
09.17

Klar dag
☀️ 23 °C

Højde
1.072 m



Deroppe tog jeg det forrige billede

Den gamle tv den nye th

Den nye


Vermillion cliffs


Huse bygget sammen med klippe


GUSTAVE
Stuen😅

Dag 191

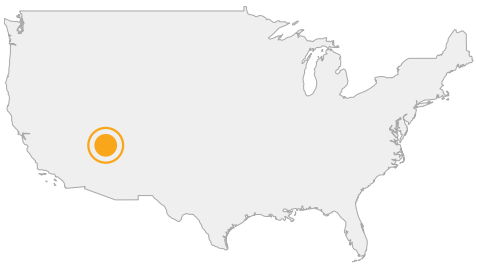

American Condor

🇺🇸 **2. oktober 2024, Forenede Stater, House Rock Spring**

Kom forbi og stoppede.
De er ved at hjælpe den amerikanske grib med at overleve. Antal var nede på 22😮 men nu er der i hele USA ca. 500.
De har bygget et anlæg hvor fuglene kan nemt bygge reder.

Tidspunkt
10.50

Klar dag
☀️ 26 °C

Højde
1.661 m



Kæmpe vingefang😲 2,9 m

Flere stoppede

Flere havde gode kiggerter bemærk den tv

Taget igennem kiggert tv

Dag 191

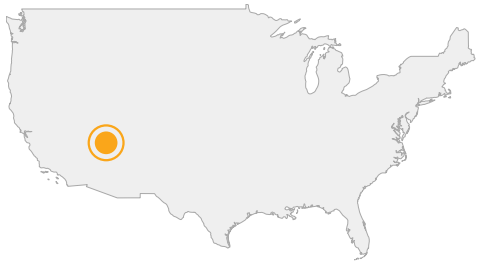

Størst?

🇺🇸 **2. oktober 2024, Forenede Stater, Overlook Tanks**

Mongoliet?
Yukon territoriet?
British Columbia?
Montana?
Oregon?
Arizona?
Eller?

Bjørn Paulsen Mongoliet.

Peter Hauerslev Hvad er så størst? Er det en opgave til dine følgere, eller kommer svaret senere?

Annie Hauerslev Mongoliet, med sine 1.594.116 km2, ligger på en 19. plads på en verdensrangliste - hvor lille Danmark med sine 43.094 km2 ligger som nr. 133 ud af 206 listede stater (https://da.m.wikipedia.org/wiki/Verdens_landes_arealer) 🤗🤔

Knold OK men hvad synes du?

Annie Hauerslev Fakta er fakta! - Jeg synes bare, at verden består af nogle, næsten, ufattelige store landområder, som du også har vist via din rejse, og det kan være vanskeligt at begribe for os små mennesker, som lever i en lilleputtet stat, hvor vi har styr på det meste! - og så alligevel ikke 🤔

Tidspunkt
12.33

Klar dag
☀️ 27 °C

Højde
2.152 m


Størst?

Dag 191

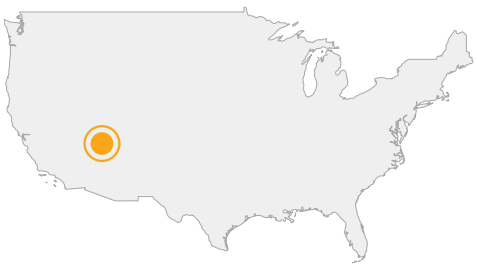

Ankommet

🇺🇸 **2. oktober 2024, Forenede Stater, Indian Dance Hall**

Og her er brusebad og tøjvask.

Man kan ikke længere se dine fodaftryk på det store kort øverst på siden. [JOE]

Knold Forventer at det rettes, jeg kan ikke påvirke det

Tidspunkt
13.43

Klar dag
☀️ 31 °C

Højde
1.512 m



Dag 192



Red Hollow Canyon

🇺🇸 **3. oktober 2024, Forenede Stater, Red Hollow**

Bliver en nat mere i Kanab, så idag kører jeg lidt rundt og ser på naturen.
Dette sted er utroligt flot selvom sol-vinklen ikke er optimal. Sandet er som bordsalt og tuungt at gå i.

Jane Nilsson jeg mangler ord

Tidspunkt
09.05

Klar dag
☀️ 18 °C

Højde
1.733 m



På vej ind

Selskab af 2 franske



Bølger?



Sprække men smal



Sprække ca 1 m bred



Man kan komme længere ind i dalen

Dag 192

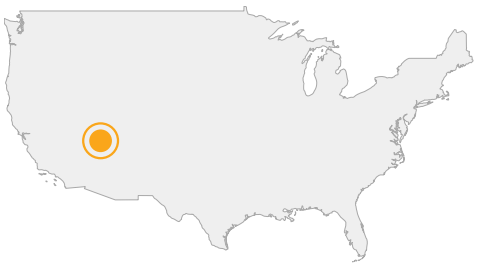

I dragens mave

🇺🇸 **3. oktober 2024, Forenede Stater, Twin Hollow**

Specielt sted.
Dejligt køligt.
Man går faktisk under hovedvejen.

Tidspunkt
10.06

Klar dag
☀️ 22 °C

Højde
1.581 m

Indgangen



Indgangen til dragens mave



Mobil lys nødvendigt i midten

Dag 192

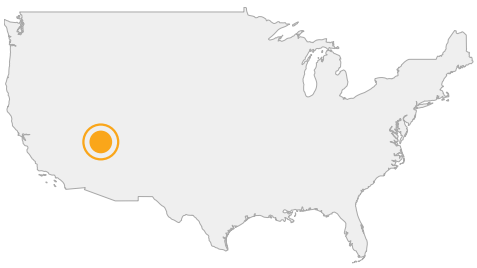

En sprække dal

🇺🇸 **3. oktober 2024, Forenede Stater, Mount Carmel Trailer Park**

Vi opgav dog at gå ned i bunden.

Tidspunkt
10.37

Klar dag
☀️ 24 °C

Højde
1.764 m



På vej


For langt ned

Dag 192

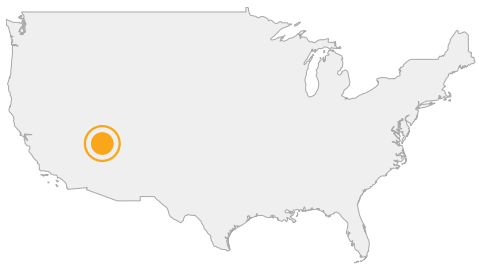

ATV ræs i sand klitterne

🇺🇸 **3. oktober 2024, Forenede Stater, Kaibab Indian Reservation**

Det er sikkert for varmt og de venter til senere.

Tidspunkt
11.12

Klar dag
☀️ 26 °C

Højde
1.834 m



Sand klitterne



ATV'ere



ATV'ere



En dårlig vej Google Maps sendte mig ud på



En umulig vej Google Maps sendte mig ud på

Dag 192

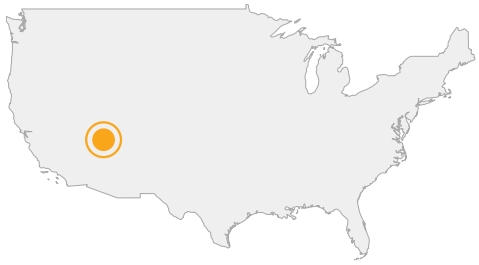

Mooui grotten

🇺🇸 **3. oktober 2024, Forenede Stater, Cave Lakes Canyon**

I følge ejeren købte hans farfar grotten og indrettede en bar, så skuespillerne kunne få noget at drikke efter western indspilningerne.
Farfar samlede på keramik og mineraler samt fossiler.

Tidspunkt
11.56

Klar dag
☀️ 28 °C

Højde
1.606 m



Mooui grotten


Indgangen


Den er 200 fod ca 70 m dyb

Bar som blev brugt i pauserne under western indspilningerne



Udstilling keramik



Flot i UV belysning



Vist nok mexicansk



Nogle ad de flotteste



Fossiler



Fossiler

Dag 192

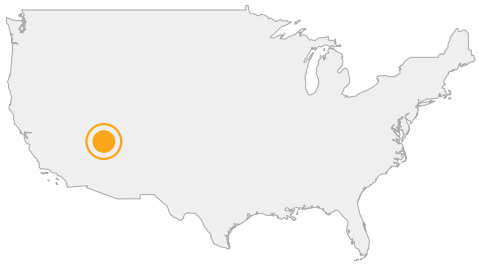

Hollywood i Kanab

🇺🇸 **3. oktober 2024, Forenede Stater, Saint Christopher Catholic Church**

Mange western blev indspillet tæt på Kanab.
Små skilte i hovedgaden fortæller om det.

Tidspunkt	Klar dag	Højde
13.42	☀️ 30 °C	1.513 m

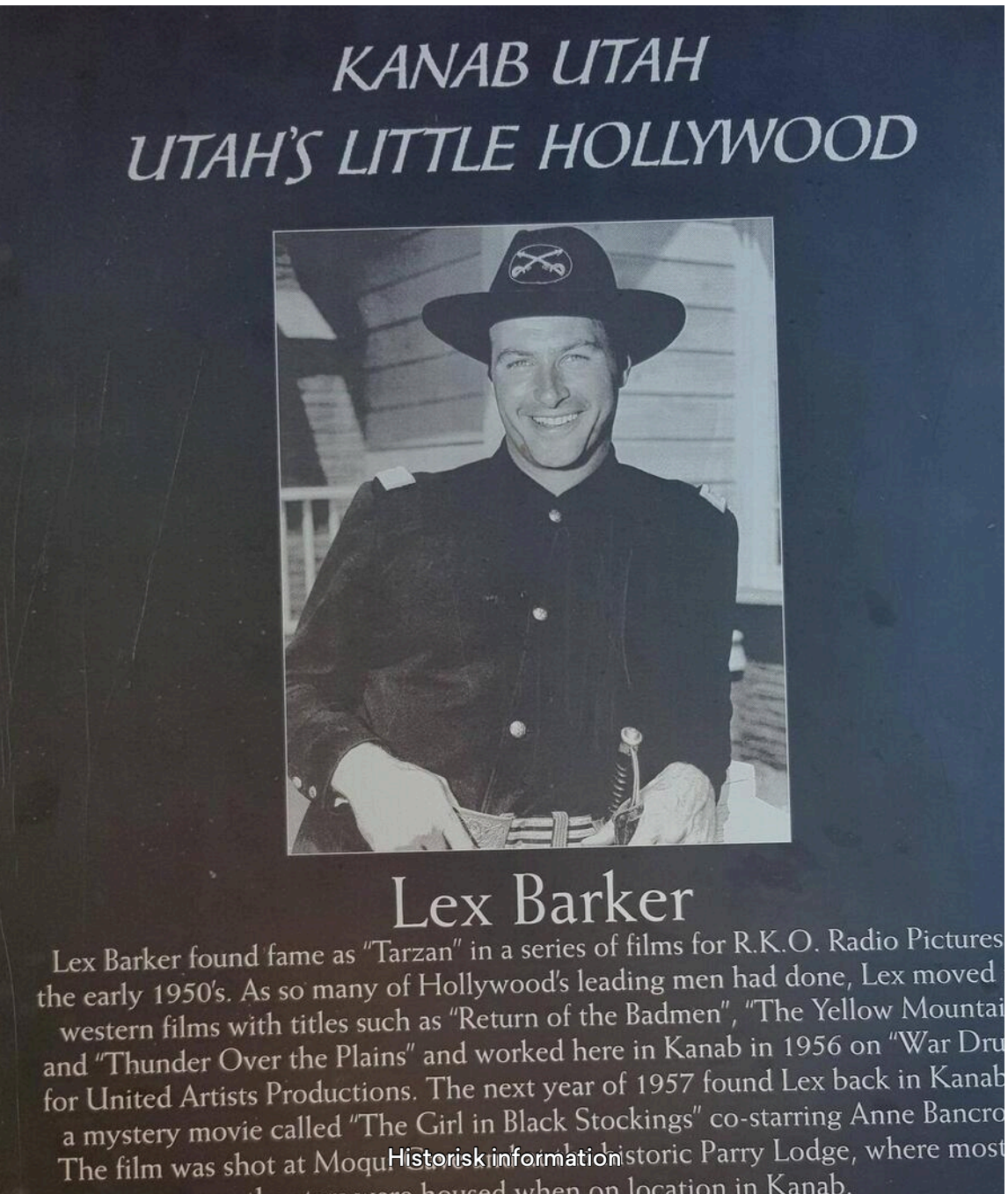

Historisk information



Historisk information

Dag 193

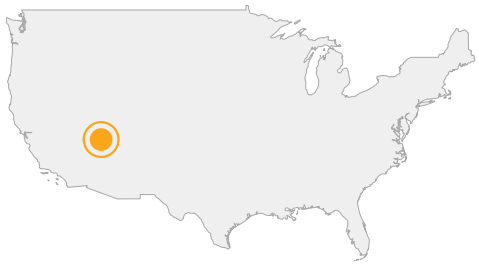

Zion National Park

🇺🇸 **4. oktober 2024, Forenede Stater, Jolley Gulch**

Det vrimler med turister her og campingpladser fyldte flere dage frem. Det forstår jeg godt, for her er meget flot og mange vandrestier.
Kørte igennem parken i dag hvor man selv må køre og i morgen vil jeg tage ned shuttle bussen til de åbenbart "bedste steder".
Camping i dag bliver i det fri.

Tidspunkt
09.59

Klar dag
☀️ 21 °C

Højde
1.768 m



Indgangen

Checkerboard mesa



Skak mesa tæt på



Flot natur

Flot natur

Op og ned ad snoet vej

Frokost i skygge🥰

Op og ned

Dag 193



Ankommet

🇺🇸 **4. oktober 2024, Forenede Stater, Black Wash**

Her er jeg lidt tæt på vejen men mon ikke trafik aftager i løbet aftenen. Jeg har provianteret og fået fyldt alle vanddunke op🥰.
Jeg tager til Zion i morgen for at tage shuttle bussen og vender tilbage hertil.

Peter Hauerslev Hvad er dine overvejelser om sikkerhed, ved at overnatte i det fri? Overfald, vilde dyr, mv. — Jeg er helt med på at det er en fantastisk oplevelse at falde i søvn til lyden af omgivelserne under en fantastisk stjernehimmel.

Knold Er jo i bilen så mht dyr er det OK mht overfald så ser jeg mange gøre som jeg og jeg har en bearspray, en voldsom peberspray, i bilen lige ved siden af mig når jeg sover.

Tidspunkt
15.07

Klar dag
☀️ 34 °C

Højde
1.165 m



Min sove plads i det fri

Dag 194

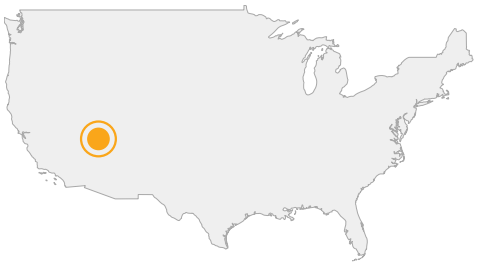

Zion NP - The Narrows

🇺🇸 **5. oktober 2024, Forenede Stater, Mystery Canyon**

Fuldstændig VANVITTIGT mange biler.
Fandt først en P-plads efter 90 min.😮😲

Tidspunkt
10.39

Klar dag
☀️ 23 °C

Højde
1.442 m



1,5 km kø



På vej mod The Narrows



The Narrows - jeg gik ikke videre


På vej ud




På vej ud


På vej ud

Dag 194

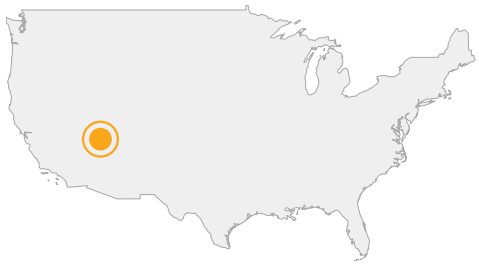

Zion NP - Big Bend

🇺🇸 **5. oktober 2024, Forenede Stater, Angels Landing**

Flot natur.
Her er også California Condor her. Så skyggen af en🥰👍
Og her er også 4 bjergbestigere.

Tidspunkt	Klar dag	Højde
11.17	☀️ 25 °C	1.337 m



Big Bend


Big Bend


Big Bend

Dag 194

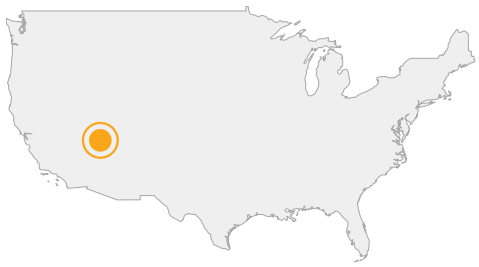

Zion NP - Emerald Pool

🇺🇸 **5. oktober 2024, Forenede Stater, Behunin Canyon**

Hård tur, ganske flot sted.

Peter Hauerslev Flotte billeder, spændende kontrastfyldt natur 🌏🌸🚙✅👍🇩🇰💧🇺🇸

Tidspunkt
12.11

Klar dag
☀️ 27 °C

Højde
1.331 m



Det ser nemt ud men vent

Flot udsigt

Vi skal rundt derhenne

Middle Emerald Pool

Middle Emerald Pool


Vandfaldet 😂😅🤣


På vej ned til lower pool


Fint vandfald



På vej op dvs. tilbage



På vej tilbage



Jeg gik ikke hele vejen

Dag 194

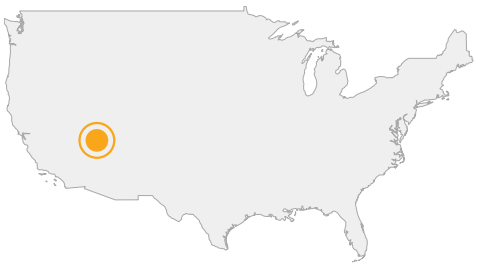

Ankommet

🇺🇸 **5. oktober 2024, Forenede Stater, Black Wash**

Samme sted som i går.
I morgen:
Handle lidt og til Cedar city, hvor jeg har 2 nætter i AirBnB med en seng, tv og tøjvask:
Har i dag købt brugt:
en skjorte og et par cowboy bukser
Samlet pris 5$ 🥰



Bjørn Paulsen Skønt med en god handel.👍

Tidspunkt
15.35

Klar dag
☀️ 34 °C

Højde
1.161 m



Min sove plads i bilen

Dag 195

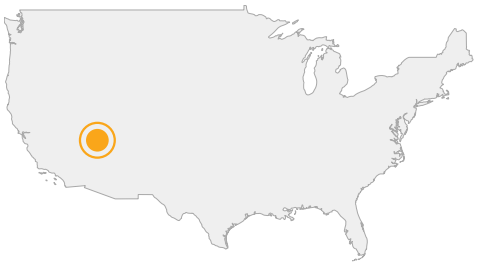

Grafton ghosttown

🇺🇸 **6. oktober 2024, Forenede Stater, Rockville**

Faldt over dette sted i Google Maps - blev startet i 1862 og forladt af sidste mand i 1945. Malerskolen var her.

Tidspunkt
07.57

Klar dag
☀️ 17 °C

Højde
1.117 m



Grafton



Grafton



Malerskolen



Solo maler

Grafton



Indendørs i huset



Grafton

Dag 195



Lokke kunder til

🇺🇸 **6. oktober 2024, Forenede Stater, Virgin**

Hvad gør man ikke for lokke kunder ind i butikken?
Der var dog lukket.

Tidspunkt
08.51

Klar dag
☀️ 19 °C

Højde
1.083 m




BANK




SALOON
BANK
JAIL


BANK
VIRGIN
JAIL
WILD
ASS
SALOON

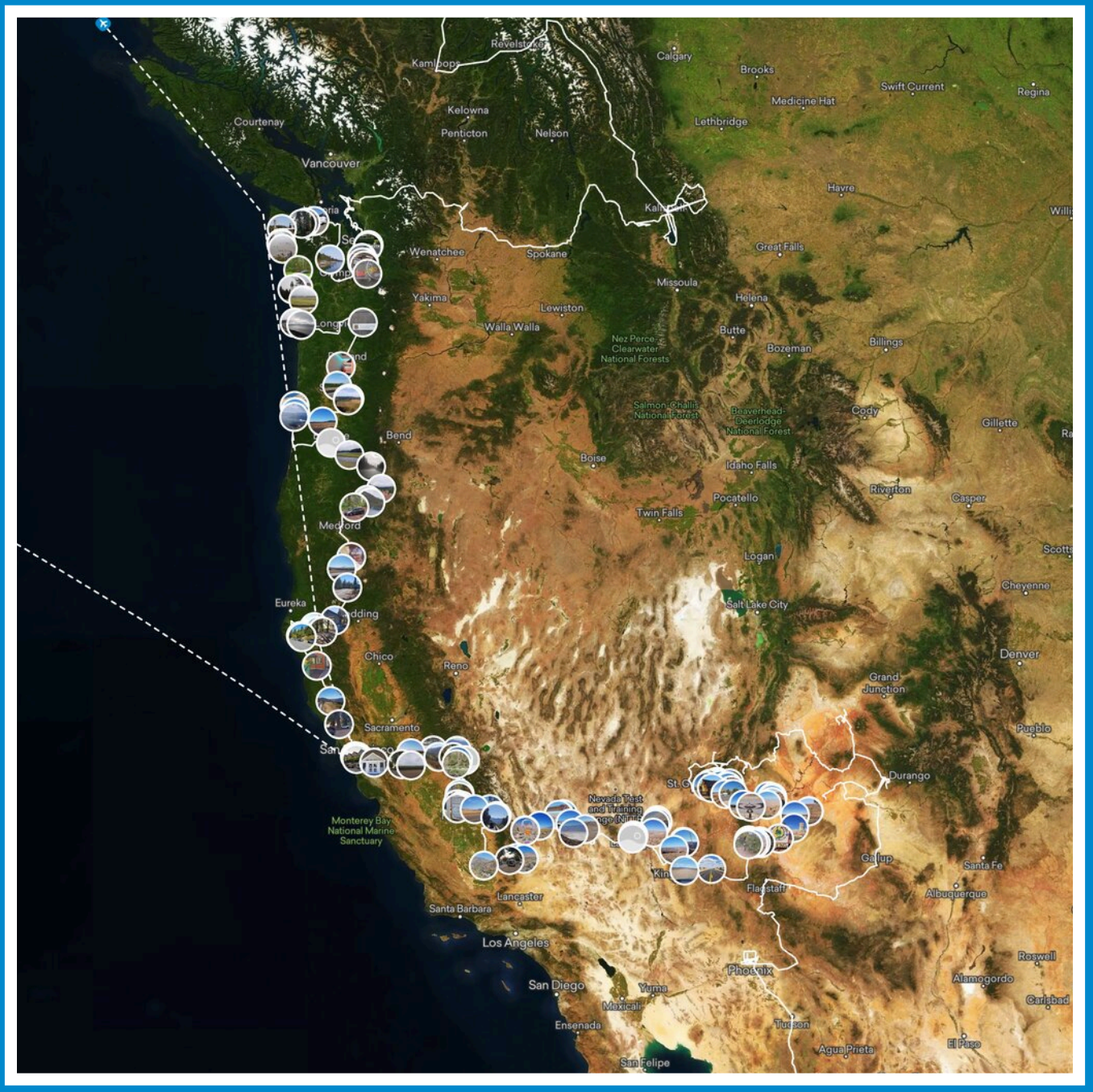

Dine FindPenguins rejser i en bog.